



Buskerud
fylkeskommune
Utviklingsavdelingen

Vår saksbehandler
Else Høyer Tangen, tlf 32 80 86 62

Vår dato
31.10.2006

Deres dato
22.05.2006

ARKIV

1 av 1

Vår referanse
05/00451-5
714.

Deres referanse

Leif Kåre Loftsgård

Valstadveien 6
3410 SYLLING

| | | |
|--|--------------|------|
| KULTURHISTORISK MUSEUM Universitetet i Oslo | | |
| Saksb. Ligu | 02 NOV. 2006 | Kopi |
| Ark.: 0626-195 | | |
| Saksnr. 05/13589 | Dok.nr.: 2 | |

Svangstrand - Holsfjordveien 9 gnr 195 bnr 8 - Lier kommune - Rapport fra kulturminneregistreringer

Ovennevnte planområde er nå arkeologisk registrert. Det ble ikke funnet automatisk fredete kulturminner. Vi har derfor ingen merknader til planen.

Vi minner likevel om at dersom det framkommer automatisk fredete kulturminner i forbindelse med anleggsarbeid eller annen virksomhet i planområdet, må arbeidet straks stanses og utviklingsavdelingen i fylkeskommunen varsles, jmf. kulturminneloven §8, 2.

I forbindelse med registreringen ble det totalt brukt 15 arbeidstimer, inkl. kjøring, for- og etterarbeid. Faktura på til sammen kr 9.000,- (15 timer a kr 600,-) vil bli sendt fra regnskapsseksjonen snarest.

Med hilsen


Åse Klundelien e f
fylkeskultursjef


Else Høyer Tangen
saksbehandler

Vedlegg:

1 Arkeologisk rapport

Kopi til:

Buskerud Kommunerevisjon IKS

Fylkesmannen i Buskerud

Kulturhistorisk museum, Universitetet i Oslo

Lier kommune

Statens vegvesen Region Sør

Postboks 4197, 3005 DRAMMEN

Postboks 1604, 3007 DRAMMEN

Postboks 6762 St.Olavspl., 0130 OSLO

Postboks 205, 3401 LIER

Serviceboks 723, 4808 ARENDAL

Lisbeth Kaas Ambrosen Utviklingsavdelingen

POST ADRESSERES TIL AVDELINGEN - IKKE TIL ENKELTPERSONER

Postadresse
BUSKERUD FYLKESKOMMUNE
Fylkeshuset
N-3020 Drammen

Besøksadresse
Hauges gate 89
E-postadresse
Postmottak@bfk.no

Telefon
32 80 85 00
Internett
www.bfk.no

Telefaks
32808676

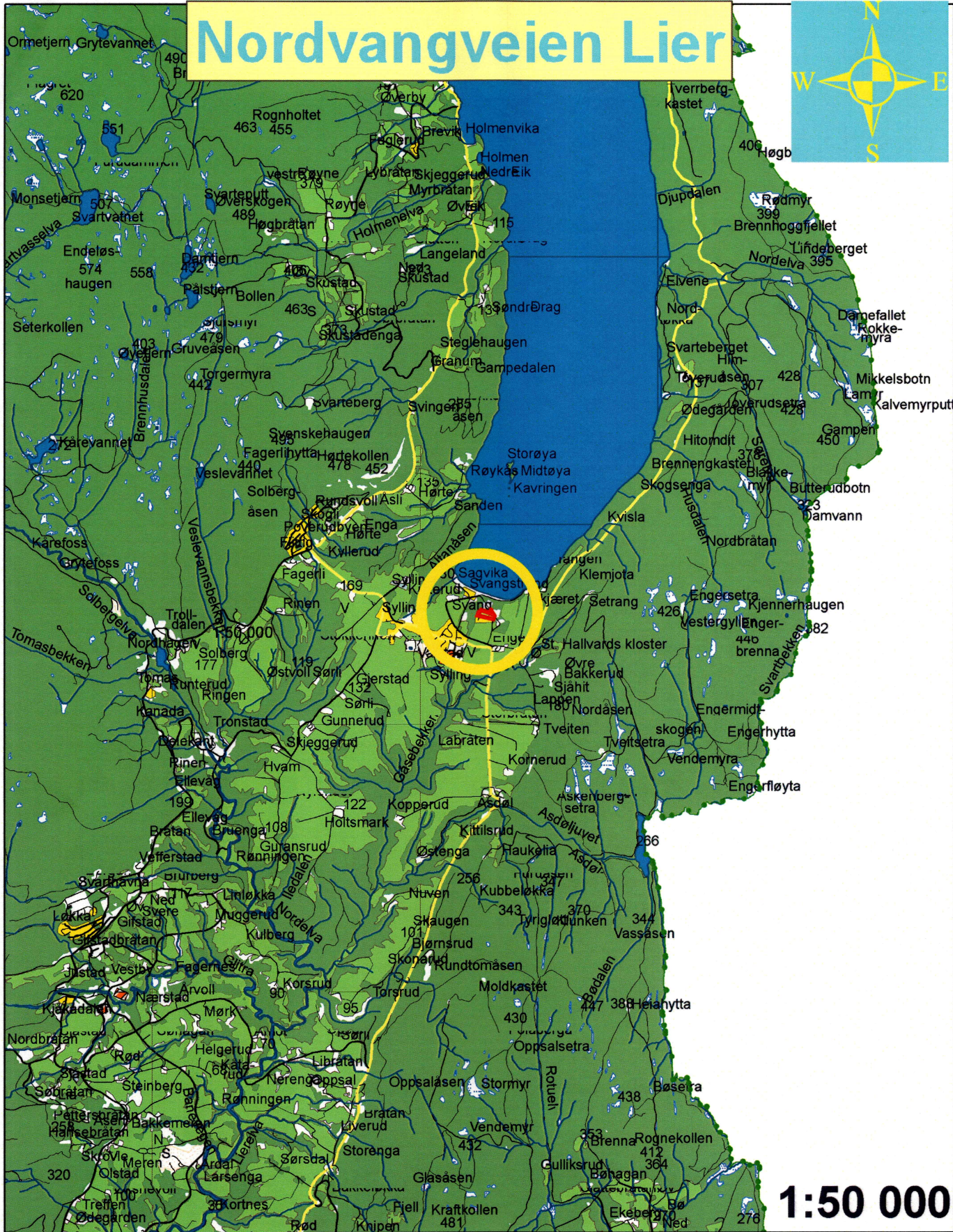

Bankkonto
2200.07.13523
Foretaksregistre
NO 964 951 373

Vedlegg til: 05/00451-5

RAPPORT FRA KULTURHISTORISK BEFARING/REGISTRERING

| | | | |
|---|---------------------------------------|--|----------------------|
| Kommune: | Lier | | |
| Gardsnavn: | Nordvang | | |
| Gardsnummer: | 195 | | |
| Bruksnummer: | 8 | | |
| Kartreferanse | ØK-blad: CK 044 – 5-1 M711: 1814 Lier | | |
| Tiltakshaver: | | | |
| Adresse: | | | |
| Navn på sak: | Reguleringsplan for Nordvangveien | | |
| Saksnummer: | 05/451 | | |
| Prosjektnummer: | | | |
| Registrering utført: | 02.06.2006 | Ved: | Kjell Erik Sønsterud |
| Rapport utført: | 29.10.2006 | Ved | Kjell Erik Sønsterud |
| Autom. fredete kulturminner i området: 0 | | | Registreringsnummer |
| Nyere tids kulturminner i området: 0 | | | |
| Faglige konklusjoner: | | | |
| <input checked="" type="checkbox"/> Planen er <u>ikke</u> i konflikt med kulturminner. | | | |
| Automatisk fredete kulturminner | | Nyere tids kulturminner | |
| <input type="checkbox"/> Planen er i konflikt | <input type="checkbox"/> | <input type="checkbox"/> Planen er i konflikt | |
| <input type="checkbox"/> Ingen synlige, potensiale under bakken | <input type="checkbox"/> | <input type="checkbox"/> Ikke påvist til nå, nærmere arkivsjekk påkreves | |
| <input type="checkbox"/> Ikke vurdert | <input type="checkbox"/> | <input type="checkbox"/> Ikke vurdert | |
| Videre saksgang (for saksbehandler): | | | |
| Registreringer | | Merknader | |
| <input checked="" type="checkbox"/> Videre reg. ikke nødvendig | <input checked="" type="checkbox"/> | <input checked="" type="checkbox"/> Ingen merknad | |
| <input type="checkbox"/> Videre reg. nødvendig | <input type="checkbox"/> | <input type="checkbox"/> Tiltrår spesialområde | |
| <input checked="" type="checkbox"/> Reg. fullført | <input type="checkbox"/> | <input type="checkbox"/> Tiltrår dispensasjon | |
| <input type="checkbox"/> | <input type="checkbox"/> | <input type="checkbox"/> Foreløpig uavklart | |
| Merknader: | | | |

Nordvangveien Lier



Bakgrunn for planen:

I forbindelse med en reguleringsplan for Nordvangveien i Sylling i Lier kommune ble det foretatt en arkeologisk registrering av planområdet. Formålet med denne registrering var å påvise og avklare forholdet til automatisk fredede kulturminner, jf § 9 i kulturminneloven av 9. juni 1978.

Området

Området fremstår som tidligere dyrket falte som faller svakt av mot nord, ned mot Holsfjorden. Som planområdet fremstår de omkringliggende områder som jordbruksland med spredt boligbebyggelse.

Bemanning og tidsrom

Undersøkelsen ble utført av Kjell Erik Sønsterud og fant sted 02.06.2006. Det ble brukt 2,5 timer til forarbeid, 7,5 timer til feltundersøkelsen, inkludert kjøretid samt 5 timer til etterarbeid, til sammen 15 timer.


Gårdshistorie

| Gård, Gnr/Bnr | Utdrag fra Rygh | Første gang nevnt i skr. kilder | Alder |
|---------------|------------------------|---------------------------------|-------|
| 195. | Enger vestre. -- Enger | 1723. | |

Tidligere arkeologiske registreringer

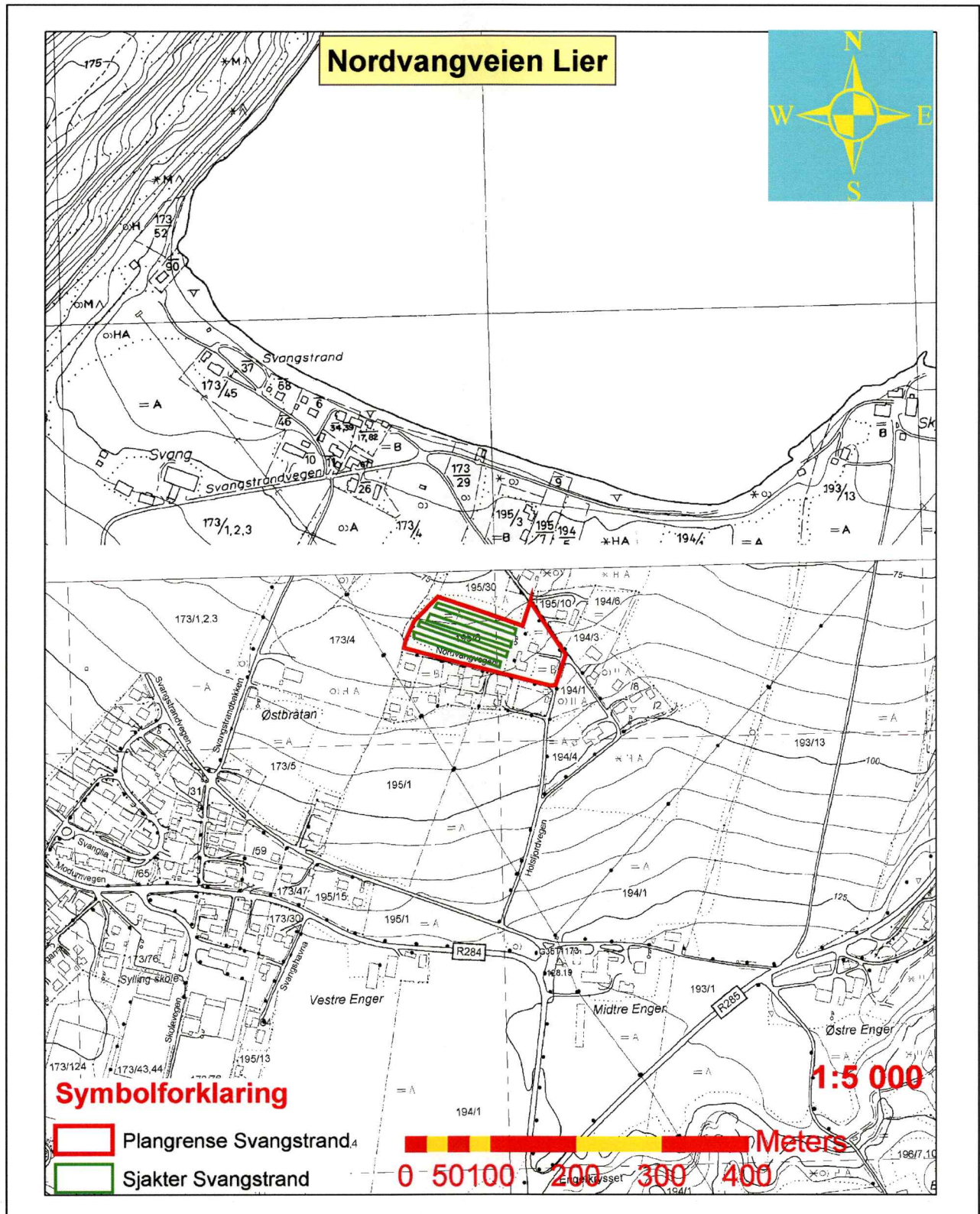
Det er ikke tidligere registrert automatisk fredede kulturminner innenfor planområdet. Det er imidlertid gjort flere løsfunn i nærområdene rundt reguleringsplanen.

Løsfunn

| Cnr | Gjenstandstype | Illustrasjon | Datering |
|-------|--|---|----------|
| 18079 | <p>Hulmeisel af sort Skifer af aflang-firkantet Tversnit, flad undtagen paa det hulslebne Parti, helt sleben. Eggen er, allerede i gammel Tid, tvert afsleben. I Baneenden boret et lidet rundt Hul, der maaske er oprindeligt. Længde 10,6 cm. F. paa Pladsen Sætrang under Enger i Sylling Sogn, Lier Pgd., Buskerud Amt.</p> | | ? |
| 18733 | <p>Flintøxe, tyndnakket, af Typen [Rygh fig.7]NO. 7 ([Rygh fig.55]Müller No. 55), næsten helt sleben; kort Exemplar, der tiltager stærkt i Bredde fra Banen til Eggen, 13,9 cm. lang og 8,5 cm. bred i Eggen. Skal være f. paa Enger i Sylling Sogn, Lier Pgd., Buskerud Amt.</p> |  | |
| 19294 | <p>Stenøxe med Skafthul, brutt over Skafthullet. Ligner stærkt Müller 78, men er noget simplere; har været helt sleben. Længde 14.9 cm., Bredde over Skafthullet 5 cm., Høide i Enderne 3.8 cm. - F. paa Enger (Gn. 193-195) i Sylling Sogn, Lier Pgd., Buskerud Amt.</p> | | |

Strategi og metode

På innmarksområdene ble foretatt en maskinell sjaktning. Det ble i denne forbindelse gravd 4 sjakter orientert øst - vest. Sjaktene hadde en lengde på mellom 100 og 110 m og en bredde på ca. 3,5 m. Til sammen ble det avdekket 1740 kvadratmeter.



Stratigrafi

Grunnforholdene består av et ca 0,20- 0,25 m. tykt pløyelag etterfulgt av gulbrun fin sand.

Undersøkelsen forløp & resultater

Det ble ikke funnet strukturer eller konstruksjoner som kan relateres til forhistorisk aktivitet innenfor planområdet.

Buskerud fylkeskommune 30. oktober 2006

Kjell E. Sønsterud