



Hindhamar AS

Danvikgata 24
3045 DRAMMEN



Skjæret i Lier kommune - Rapport fra kulturminneregistreringer


Ovennevnte planområde er nå arkeologisk registrert. Det ble ikke funnet automatisk fredete kulturminner. Vi har derfor ingen merknader til planen.

Vi minner likevel om at dersom det framkommer automatisk fredete kulturminner i forbindelse med anleggsarbeid eller annen virksomhet i planområdet, må arbeidet straks stanses og utviklingsavdelingen i fylkeskommunen varsles, jmf. kulturminneloven §8, 2.

I forbindelse med registreringen ble det totalt brukt 10 arbeidstimer, hvorav 1 time til forarbeid og 3 timer til etterarbeid. Faktura på til sammen kr 5.400,- (10 timer a kr 540,-) vil bli sendt fra regnskapsseksjonen snarest.

Med hilsen


Inger Liv Gøytel Lund e f
kulturvernleder


Else Høyer Tangen
saksbehandler

Vedlegg:

1 Arkeologisk rapport med kart

Kopi til:

Buskerud kommunerevisjon

Fylkesmannen i Buskerud

Kopi med vedlegg til:

Kulturhistorisk museum, Universitetet i Oslo

Lier kommune

Postboks 4177, 3005 DRAMMEN

Postboks 1604, 3007 DRAMMEN

Postboks 6762 St.Olavspl., 0130 OSLO

Postboks 205, 3401 LIER

Lisbeth Kaas Ambrosen Utviklingsavdelingen

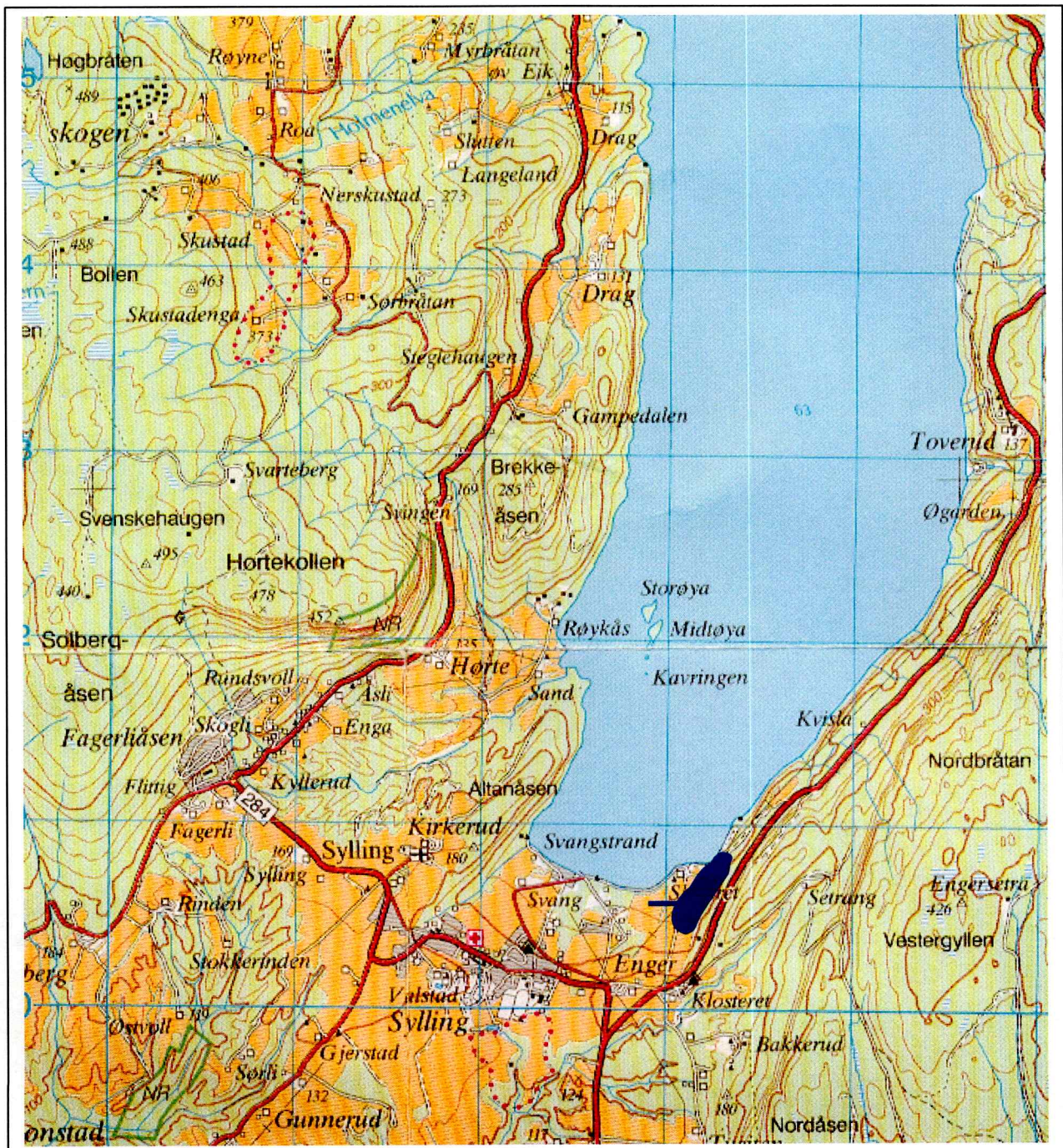
POST ADRESSERES TIL AVDELINGEN - IKKE TIL ENKELTPERSONER

ARKIV

Vedlegg 1 / Tilhører
 Sak: 05/10787-1

**RAPPORT FRA KULTURMINNEREGISTRERING VED SKJÆRET I SYLLING,
 LIER KOMMUNE**

Fylke	Buskerud
Kommune	Lier
Gårdsnr., Gård	193/1,10,11 og del av 193/2 og 194/1 Skjæret
Saksnr	03/03401 714
Saken gjelder	Reguleringsplan
Kartblad	ØK-kart: CK 045-5-1 CK 045-5-3
Utført av	Kjell E. Sønsterud, Utviklingsavdelingen, Buskerud fylkeskommune
Utført dato	21.04.05



Formål og bakgrunn for undersøkelsen

I forbindelse med varsel om igangsetting av arbeid med reguleringsplan for Skjæret i Sylling i Lier kommune ble det foretatt en arkeologisk registrering av planområdet. Formålet med denne registreringen var å påvise og avklare forholdet til automatisk fredede kulturminner.

Bemanning og tidsbruk

Undersøkelsen ble utført av Kjell E Sønsterud. Det ble brukt 1 time til forarbeid, 6 timer i felt (inkludert kjøretid) og 3 timer til etterarbeid, til sammen 10 timer.

Gårdshistorie

Gård, Gnr/Bnr	Utdrag fra Rygh	Første gang nevnt i skr. kilder	Alder
Enger østre 193/1	Enger. Udt. æ2nger. -- i Æi(n)gium, Ængium Engjar, Flt. af eng f. "Eng".	?	?
Enger midtre 194/1		?	?
Skjæret 193/2	Skjæret. Udt. sjæ1re. Ligger ved Holsfjorden.	?	?


Tidligere arkeologiske registreringer

Det er ikke tidligere registrert automatisk fredede kulturminner innenfor planområdet. Det er imidlertid registrert rydningstein og en tuft fra nyere tid på 194/1 Enger midtre. På denne gården er det også gjort enkelte løsfunn av gjenstander fra forhistorisk tid.

Nyere tids kulturminner

Idnr	kategori
39137	Rydningstein og tuft

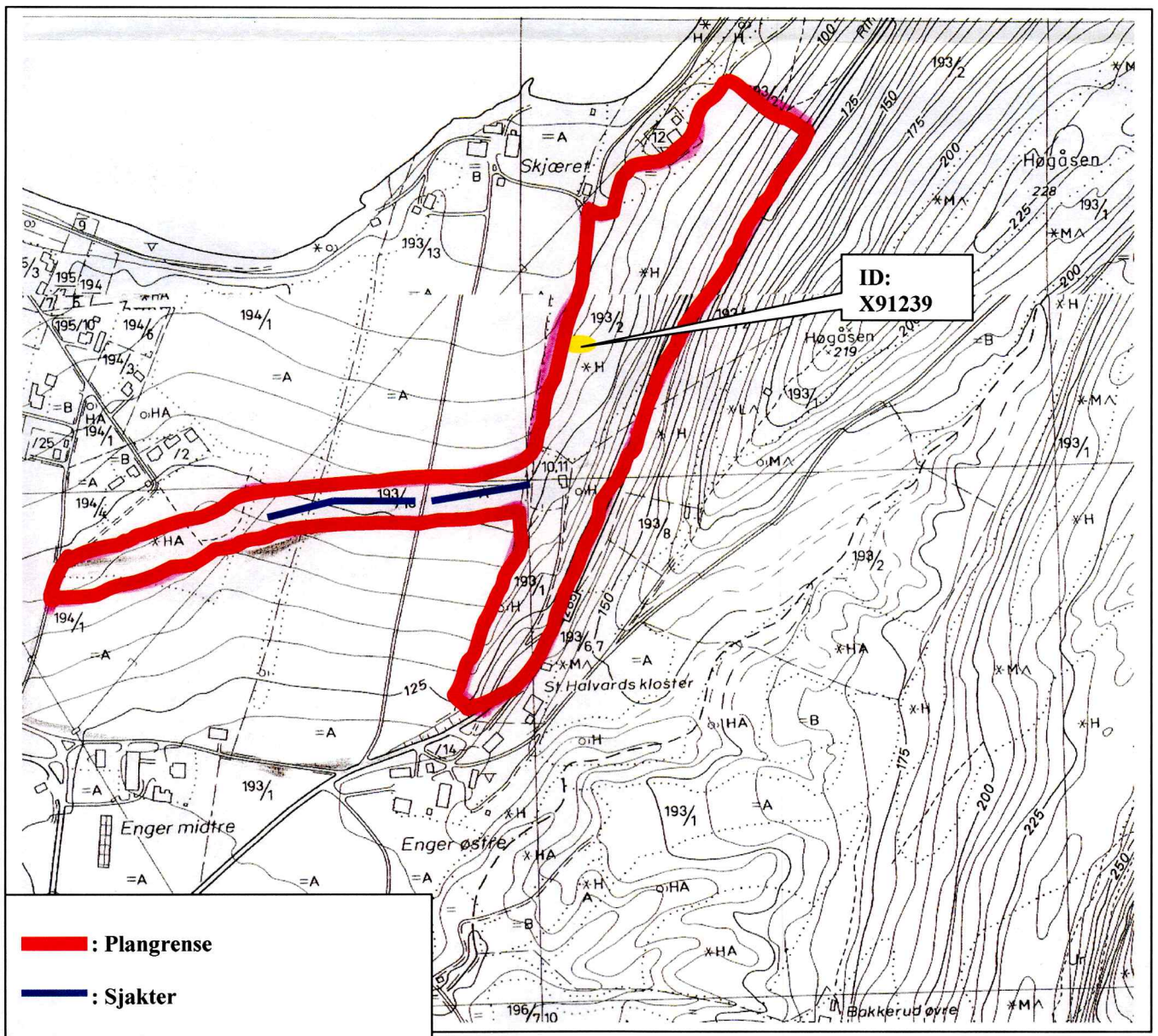
Løsfunn

Cnr	Gjenstandstype	Illustrasjon	Datering
18079	<p>. Hulmeisel af sort Skifer af aflang-firkantet Tversnit, flad undtagen paa det hulslebne Parti, helt sleben. Eggen er, allerede i gammel Tid, tvert afsleben. I Baneenden boret et lidet rundt Hul, der maaske er oprindeligt. Længde 10,6 cm. F. paa Pladsen Sætrang under Enger i Sylling Sogn, Lier Pgd., Buskerud Amt. (</p>		
18733	<p>Flintøxe, tyndnakket, af Typen [Rygh fig.7]NO. 7 ([Rygh fig.55]Müller No. 55), næsten helt sleben; kort Exemplar, der tiltager stærkt i Bredde fra Banen til Eggen, 13,9 cm. lang og 8,5 cm. bred i Eggen. Skal være f. paa Enger i Sylling Sogn, Lier Pgd., Buskerud Amt. (</p>		Yngre steinalder

19294	Stenøxe med Skaftul, brutt over Skaftullet. Ligner stærkt Müller 78, men er noget simplere; har været helt sleben. Længde 14.9 cm., Bredde over Skaftullet 5 cm., Høide i Enderne 3.8 cm. - F. paa Enger (Gn. 193-195) i Sylling Sogn, Lier Pgd., Buskerud Amt.	Yngre steinalder/Br
-------	---	---------------------

Områdebeskrivelse

Planområdet fremstår som en markant vesvendt skråning ned mot Holsfjorden i vest. Området har vært bevokst med granskog, men er nå hugd. I tillegg skal det anlegges veg inn til området over innmark. Innmarka faller markant av mot nord ned mot Holsfjorden.



Metode

På innmarksområdene ble det benyttet gravemaskin som gravde søkesjakter i vegtrasseen inn i planområdet, medns det på utmarksområdet ble registrert for synlige fornminner på overflaten.

Grunnforhold

Grunnforholdene i området består av et 0,20 – 0,25 m. tykt pløyelag etterfulgt av morenemasser med brun sand med høyt steininnhold.

Registreringer/observasjoner

Det ble ikke registrert automatisk fredede kulturminner innenfor planområdet. Det ble imidlertid registrert en rydningsrøys beliggende inntil åkerkant i øst.

ID: X91239 rydningsrøys

Oval form, bygd opp av stein av varierende størrelse fra 0,20 – 0,60 m. i diam.

Lengde: 4,2 m.

Bredde: 2,6 m

Høyde: 0,6 m

Drammen 27.04.2005

Kjell E. Sønsterud