



Vår saksbehandler
Else Høyer Tangen, tlf 32 80 86 62

Vår dato
22.11.2007

Deres dato
27.02.2007

Vår referanse
06/00697-7
714.

Deres referanse

Lier kommune

Postboks 205
3401 LIER

ARKIV

KULTURHISTORISK MUSEUM Universitetet i Oslo	
Saksb. LIGU	Kopi 27 NOV. 2007
Ark: 0626-112	
Saksnr. 07/13958	Dok.nr.: 7

Linnesbakken - del av Linneslia gnr 112 bnr 162 - reguleringsforslag - Rapport fra kulturminneregistreringer


Ovennevnte planområde er nå arkeologisk registrert. Det ble ikke funnet automatisk fredete kulturminner. Vi har derfor ingen merknader til planen.

Vi minner likevel om at dersom det framkommer automatisk fredete kulturminner i forbindelse med anleggsarbeid eller annen virksomhet i planområdet, må arbeidet straks stanses og utviklingsavdelingen i fylkeskommunen varsles, jmf. kulturminneloven §8, 2.

I forbindelse med registreringen ble det totalt brukt 20 arbeidstimer, inkl. kjøring, for- og etterarbeid. Faktura på til sammen kr 12.600,- (20 timer a kr 630,-) vil bli sendt fra regnskapsseksjonen snarest.

Vi beklager at rapporten har blitt liggende så lenge før den er blitt sendt ut.

Med hilsen



Else Høyer Tangen e f
Saksbehandler for plan og kulturvern

Vedlegg:

1 Arkeologisk rapport

Kopi til:

Buskerud Kommunerevisjon IKS
Fylkesmannen i Buskerud
Kulturhistorisk museum, Universitetet i Oslo
Statens vegvesen Region Sør

Postboks 4197, 3005 DRAMMEN
Postboks 1604, 3007 DRAMMEN
Postboks 6762 St.Olavspl., 0130 OSLO
Serviceboks 723, 4808 ARENDAL

Lisbeth Kaas Ambrosen Utviklingsavdelingen

POST ADRESSERES TIL AVDELINGEN - IKKE TIL ENKELTPERSONER

Postadresse
BUSKERUD FYLKESKOMMUNE
Fylkeshuset
N-3020 Drammen

Besøksadresse
Hauges gate 89
E-postadresse
Postmottak@bfk.no

Telefon
32 80 85 00
Internett
www.bfk.no

Telefaks
32808676

Bankkonto
2200.07.13523
Foretaksregistre
NO 964 951 373

Vedlegg til: 06/00697-7



BUSKERUD FYLKESKOMMUNE

KULTURHISTORISK REGISTRERING

Lier kommune
Linnesbakken

GNR./BNR.: 112/162

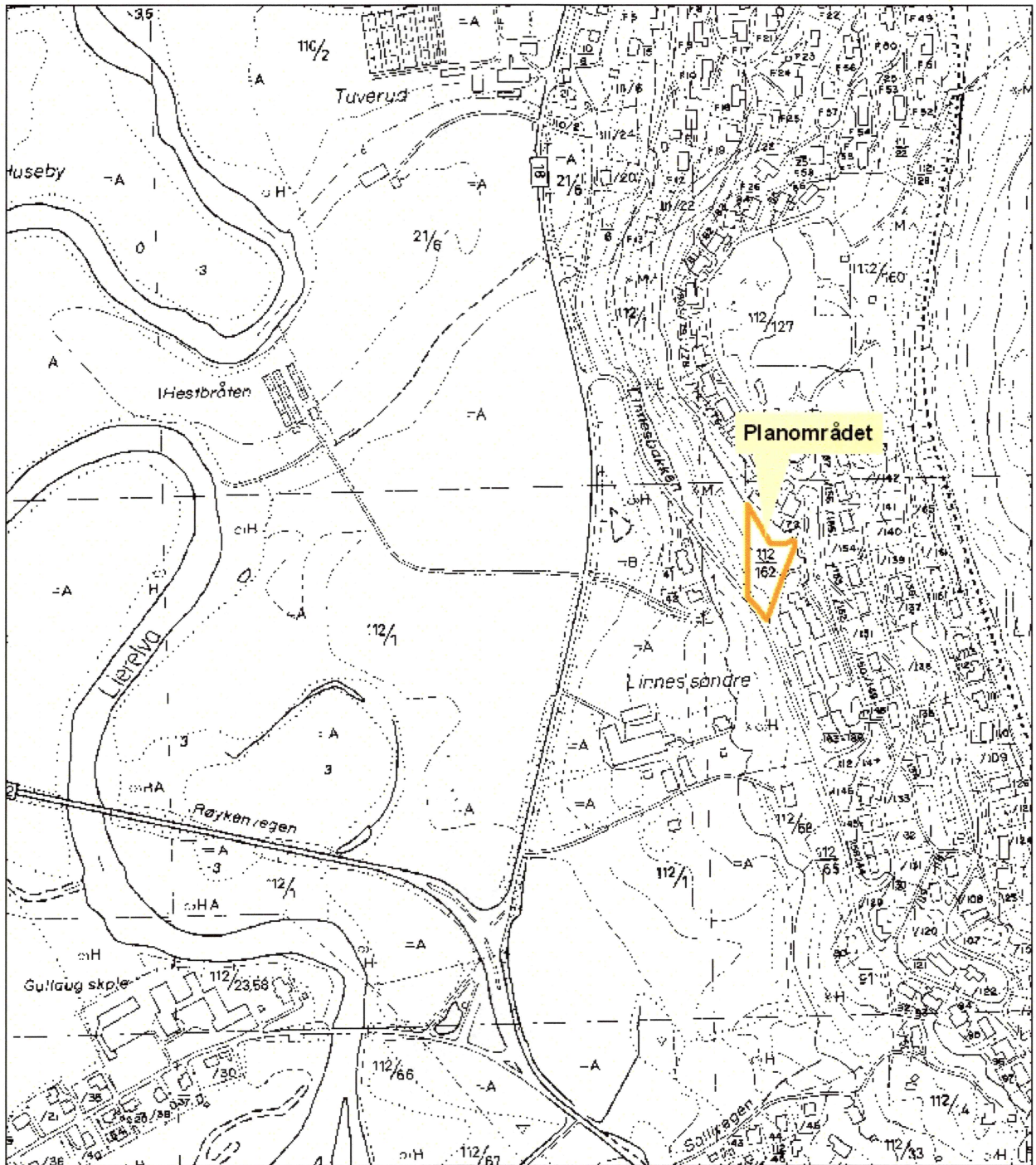
SAKSNR: 06/00697



RAPPORT FRA KULTURHISTORISK BEFARING/REGISTRERING

Kommune:	Lier		
Gardsnavn:	Linneslia		
Gards- og bruksnummer	112/162		
Kartreferanse	CK 41-5-1		
Høyde over havet	35-55 m o.h.		
Tiltakshaver:	Lier kommune		
Adresse:	Pb. 205 3401 Lier		
Navn på sak:	Linnesbakken		
Saksnummer:	06/00697		
Registrering utført:	16.04.07 17.05.07	Ved:	Ole Tveiten og Heidi Joki
Rapport utført:	27.04.07	Ved	Heidi Joki
Autom. fredete kulturminner i området:			Registreringsnummer
Nyere tids kulturminner i området:			
Fotodokumentasjon:			
Faglige konklusjoner:			
<input checked="" type="checkbox"/> Planen er <u>ikke</u> i konflikt med kulturminner.			
Automatisk fredete kulturminner		Nyere tids kulturminner	
<input type="checkbox"/> Planen er i konflikt	<input type="checkbox"/> Ingen synlige, potensiale under bakken	<input type="checkbox"/> Planen er i konflikt	<input type="checkbox"/> Ikke påvist til nå, nærmere arkivsjekk påkreves
<input type="checkbox"/> Ikke vurdert		<input type="checkbox"/> Ikke vurdert	
Videre saksgang (for saksbehandler):			
Registreringar		Merknader	
<input type="checkbox"/> Videre reg. ikke nødvendig	<input type="checkbox"/> Videre reg. nødvendig	<input type="checkbox"/> Reg. fullført	<input type="checkbox"/> Ingen merknad
<input checked="" type="checkbox"/> Reg. fullført			<input type="checkbox"/> Tiltråd spesialområde
			<input type="checkbox"/> Tiltråd dispensasjon
			<input type="checkbox"/> Foreløpig uavklart
Merknader:	Området ble visuelt overflateregistrert, og det ble funnet et stykke flint liggende løst på bakken. Det ble deretter satt syv prøvestikk som alle var negative. Det ble ikke gjort noen funn av nyere eller automatisk fredede kulturminner.		

Linnesbakken, Lier



0 25 50 100 150 200
Meters



Planområdet ligger ca. 500 meter øst for Lierelva.

Bakgrunn for planen

Formålet med reguleringsplanen er å legge til rette for boliger. Arealet er i reguleringsplan fra 1974 regulert til barnepark. I kommuneplanen er området avsatt til LNF-sone 3, Lierdalen.

Formålet med registreringen er å undersøke forholdet mellom planområdet og eventuelle automatiske fredete kulturminner, jf § 9 i kulturminneloven av 9. juni 1978. Det er ikke kjent at det finnes kulturminner i området fra før, men registreringene foretatt i forbindelse med utarbeidelsen av økonomisk kartverk er ofte mangelfulle.

Området

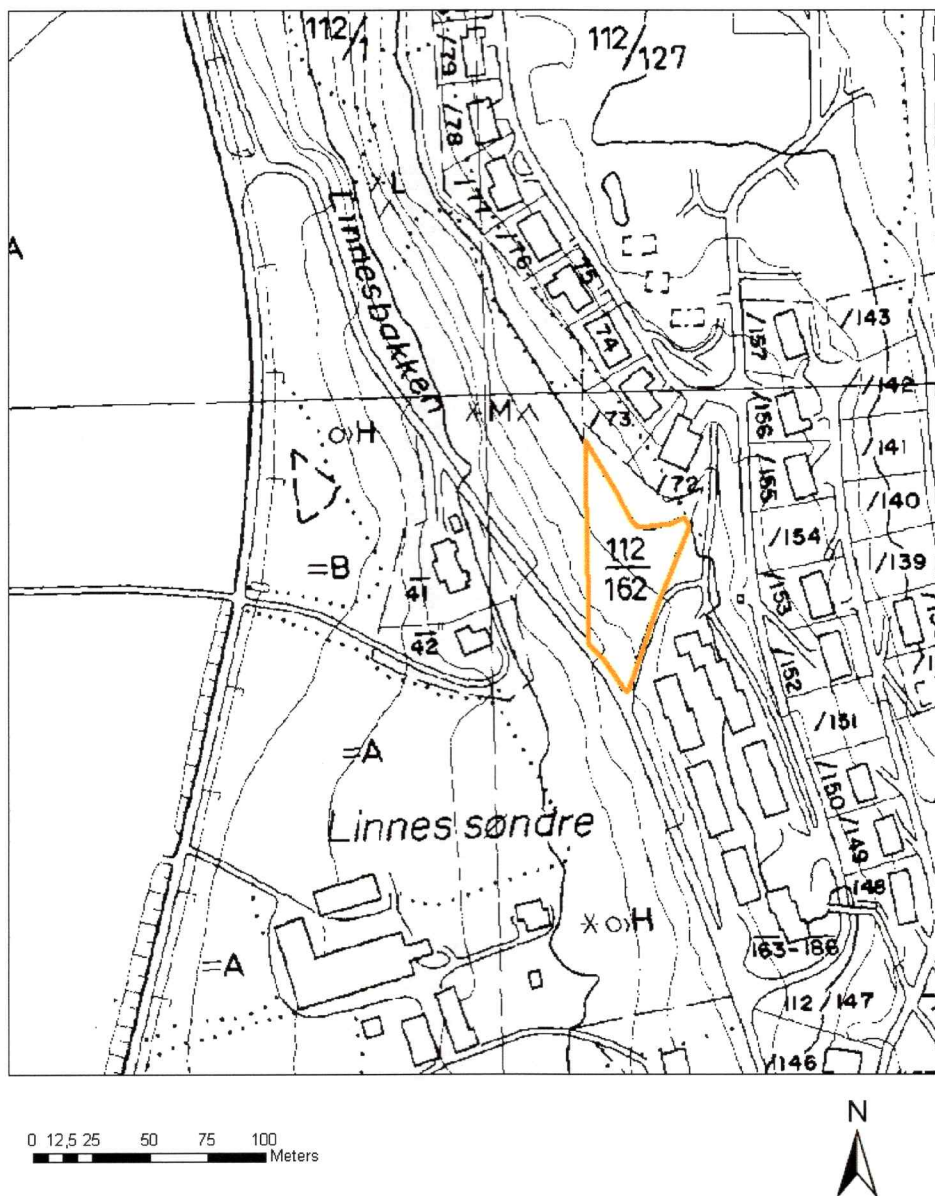
Planområdet ligger på østsiden av Lierelva, 1 km øst for Rv 289. Det avgrenses i sør-vest av Linnesbakken, i nord-øst av Knuterudveien, og i øst av en grusgangvei. Den vestvendte Linneslia er bebygd (boligfelt), mens sletten i vest ned mot Lierelva i hovedsak er brukt til landbruksformål.

Planområdet ligger i middels til bratt hellende terreng, preget av rasmasser som i hovedsak er tilgrodd med et tynt torvlag. Vegetasjonen utgjøres av glissen furuskog og en del løvtrær. En sti går gjennom området fra sør-øst mot nord-vest. I nord finnes en del søppel. Området ligger mellom 35 og 50 moh og er høyest i øst.



Terrenget var skrånende og vegetasjonen besto av glissen furuskog og løvtrær.

Linnesbakken, Lier



Planområdet ligger på nordsiden av Linnesbakken.

Strategi og metode

Metodene som ble tatt i bruk var visuell overflateregistrering og prøvestikking. Visuell overflateregistrering innebærer at området blir visuelt undersøkt etter automatisk fredete kulturminner som er synlige i terrenget, slike som graver, tufter og lignende. Ved prøvestikking graves et hull på ca. 40x40 cm, og massene sålde for å se om det finnes steinavslag eller redskaper som kan tyde på aktivitet i steinalderen. Det ble også lett etter nyere tids kulturminner.

DELTAGERE OG TIDSROM

Undersøkelsen ble gjennomført av Ole Tveiten og Heidi Joki den 16. og 17.04.07. Det ble til sammen brukt 20 timer inkludert reisetid og for- og etterarbeid.

Registreringens forløp og resultater

Området ble først visuelt overflateregistrert, og det ble funnet et stykke med flint på ca. 10 cm helt øst på stien som går inn i området. Den så ikke ut til å ha spor av menneskelig tilvirkning, men siden flint ikke forekommer naturlig i området må den ha blitt fraktet dit av mennesker. På grunn av dette, og siden området ligger mellom 35 og 50 moh, ble det vurdert som et område hvor man potensielt kunne gjøre funn fra steinalderen.

Da vi returnerte dagen etterpå ble det satt seks prøvestikk på rundt samme høyde som stien, og ett litt lenger ned mot sør-vest. Jorden i alle prøvestikkene var veldig steinete, og det ser ut den steinete rasmassen dekker hele planområdet. Det ble ikke gjort noen funn i prøvestikkene.

Konklusjon

Planområdet ble visuelt overflateregistrert, og det ble funnet et stykke flint liggende løst oppå bakken. Det ble så satt syv prøvestikk, som alle viste seg å være uten funn. Det ble ikke funnet noen nyere tids eller automatisk fredede kulturminner. Reguleringsplanen er altså ikke i konflikt med automatisk fredede kulturminner.

Drammen 27.04.2007

Heidi Joki

Feltleder