



**BUSKERUD
FYLKESKOMMUNE**
Utviklingsavdelingen

Vår saksbehandler
Else Høyer Tangen, tlf 32 80 86 62

16/12-2004
T.E. 004

Vår dato
07.12.2004

Deres dato

Vår referanse
04/00169-10
714.

Deres referanse

1 av 1

Reinertsen landskap

Postboks 415, Skøyen
0213 OSLO

KULTURHISTORISK MUSEUM Universitetet i Oslo		
Saksb.	16 DES. 2004	Kopi
Ark:	0626-103	
Saksnr.	04/12891	Dok.nr.: 1


Påbegynt reguleringsplanlegging for næring på Solstad - Lier kommune - Rapport fra kulturminneregistreringer

Ovennevnte planområde er nå arkeologisk registrert. Det ble ikke funnet automatisk fredete kulturminner. Vi har derfor ingen merknader til planen.

Vi minner likevel om at dersom det framkommer automatisk fredete kulturminner i forbindelse med anleggsarbeid eller annen virksomhet i planområdet, må arbeidet straks stanses og utviklingsavdelingen i fylkeskommunen varsles, jmf. kulturminneloven §8, 2.

I forbindelse med registreringen ble det totalt brukt 3,5 arbeidstimer, inkl. kjøring, for og etterarbeid. Faktura på til sammen kr 1.890,- (3,5 timer a kr 540,-) vil bli sendt fra regnskapsseksjonen snarest.

Med hilsen


Åse Klundelien e f
konst. Utviklingsjef


Inger Liv Gøystil Lund
kulturvernleder

Vedlegg:

1 Arkeologisk rapport med kart

Kopi til:

Buskerud kommunerevisjon Postboks 4197, 3005 DRAMMEN
Fylkesmannen i Buskerud Postboks 1604, 3007 DRAMMEN
Lier kommune Postboks 205, 3401 LIER

Kopi med vedlegg til:

Universitetet i Oslo UKM Pb 6762 St. Olavs plass, 0164 OSLO

Magne Nilsen Utviklingsavdelingen

POST ADRESSERES TIL AVDELINGEN - IKKE TIL ENKELTPERSONER

Postadresse
BUSKERUD FYLKESKOMMUNE
Fylkeshuset
N-3020 Drammen

Besøksadresse
Hauges gate 89
E-postadresse

Telefon
32 80 85 00

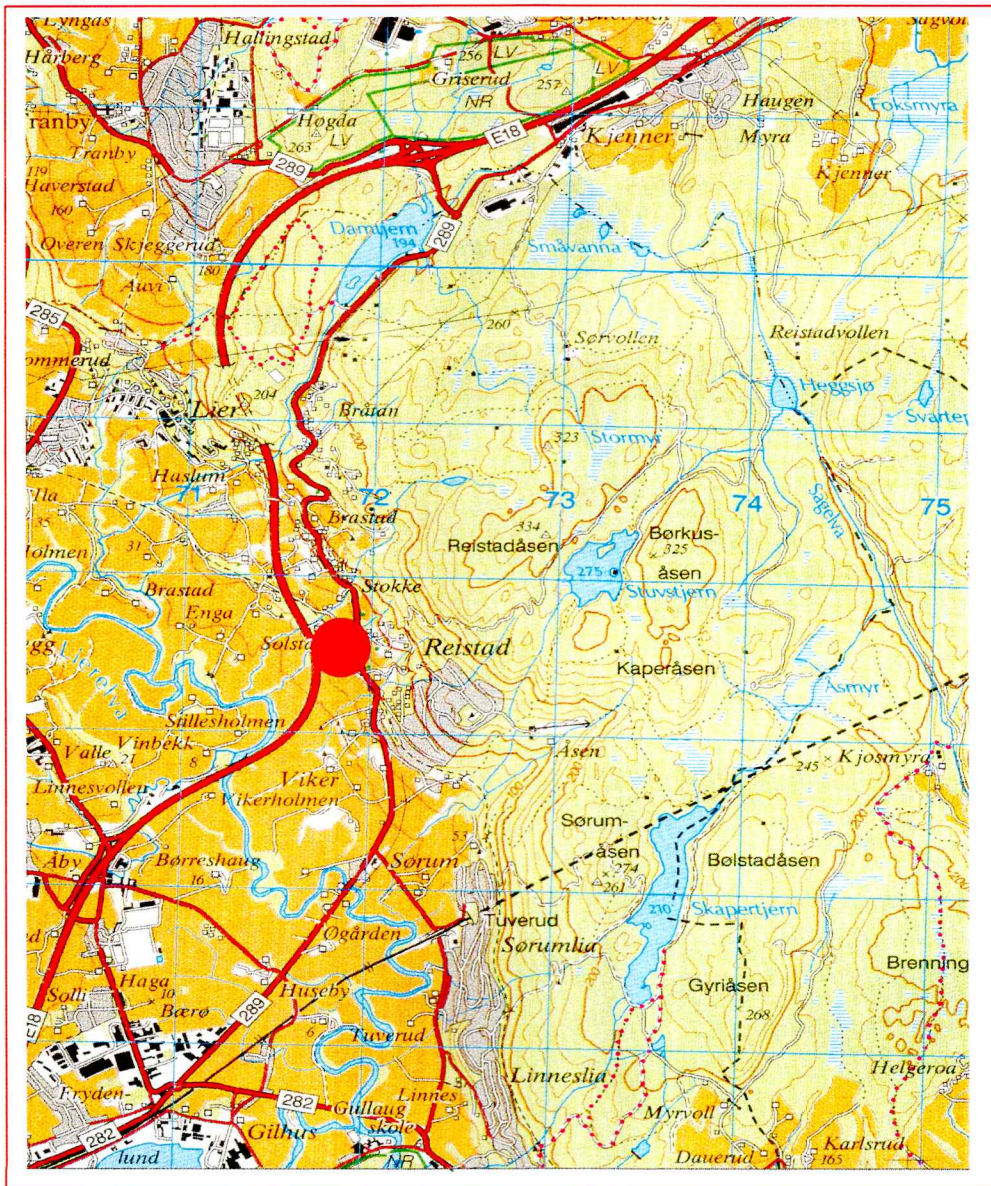
www.bfk.no

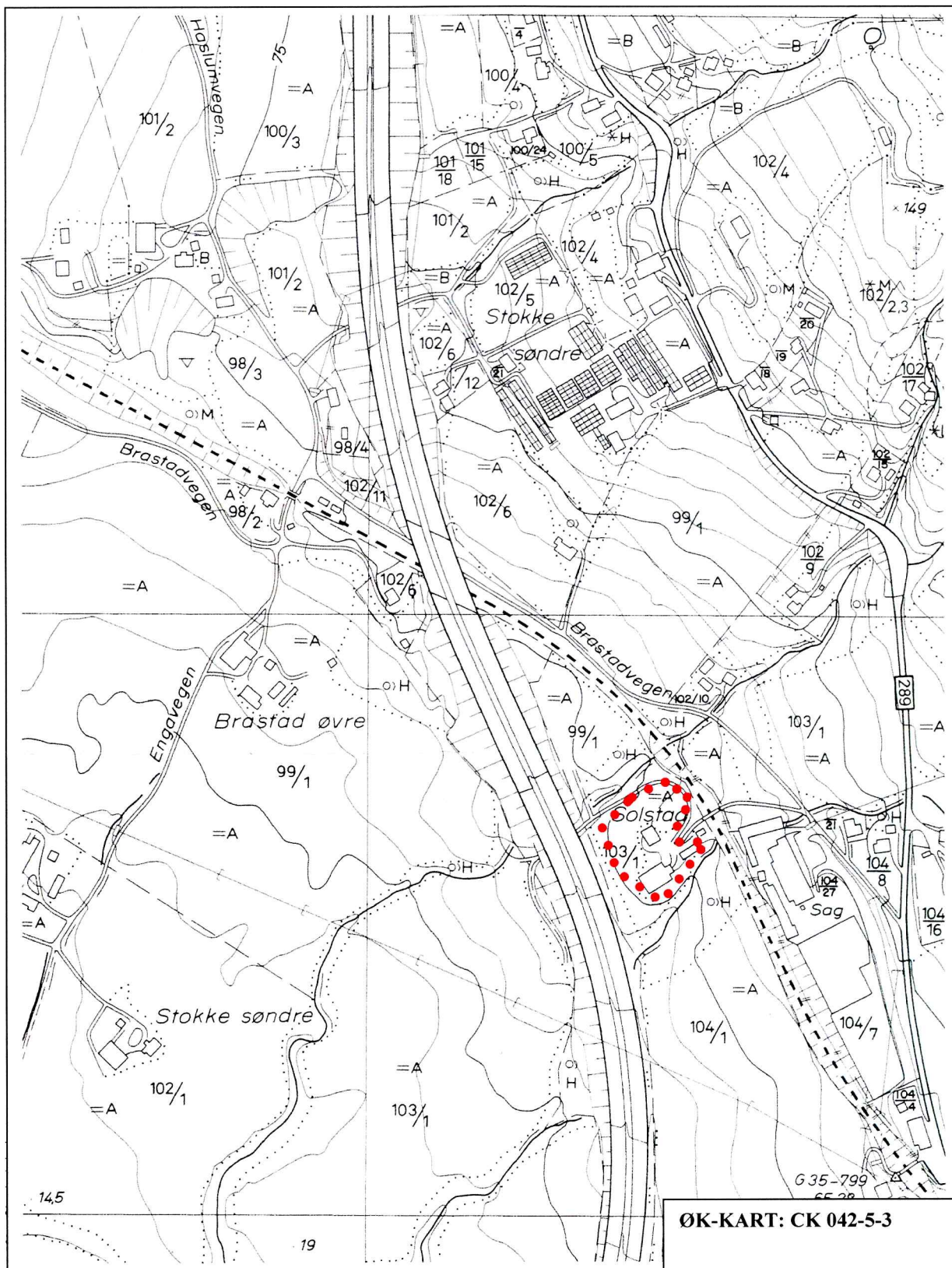
Telefaks
32808676

Bankkonto
2200.07.13523
Foretaksregisteret
NO 964 951 373

**RAPPORT FRA KULTURMINNEREGISTRERING VED SOLSTAD I LIER
 KOMMUNE**

Fylke	Buskerud
Kommune	Lier
Gnr/Bnr, Navn	103/1
Saks nr.	04/00169 714
Gjelder	Varsel om igangsetting av regulering ved Solstad – Brastadvegen 52
Kartreferanse	M711: Lier 1814 IV ØK: CK 042-5-3
Utført dato	24.11.04
Utført av	Morten Olsen, Utviklingsavdelingen, Buskerud fylkeskommune





Tidsbruk og bemanning

Undersøkelsen ble utført av Morten Olsen og for og etterarbeid av Kjell E Sønsterud. Det ble brukt 1 time til forarbeid 1 time til feltundersøkelsen (inkludert kjøretid) og 1,5 timer til etterarbeid, til sammen 3,5 timer.

Tidligere arkeologiske registreringer

Det er ikke tidligere registrert automatisk fredede kulturminner på dette gårds og bruksnr, verken av faste fornminner eller løsfunn.

Gårdshistorie

Gård, Gnr/Bnr	Utdrag fra Rygh	Første gang nevnt i skr. kilder	Alder
Solstad 103/1	Udt. sólfsta. -- Solestadt DN. X 182. 1467 Sollestadt 1578. Suolstadt 1593. Sollstadt 1617. Solstad 1723. Samme Navn (Sólstaðir) i Asker GN. 33 o. fl. St. Af Mandsnavnet Sóli, der bl. a. forekommer i et Diplom af 1460 fra Lier: se PnSt. S. 229 f.	1466	Yngre Jernalder

Områdebeskrivelse

Planområdet fremstår som et gårdstun og bærer i sterk grad preg av moderne inngrep.

Registreringer/observasjoner

Det ble ikke registrert automatisk fredede kulturminner eller gjort observasjoner av andre kulturminner innenfor planområdet.

Drammen 03.12.04

Kjell E. Sønsterud