



Lier kommune

Postboks 205
3401 LIER

ARKIV
KOP

UNIVERSITETETS KULTURHISTORISKE MUSEER Universitetet i Oslo		
Saksb.	23 NOV. 2001	Kopi
Ark.:	0626-37	
Saksnr.	0712898	Dok.nr.: 1

Reguleringsplan for Sandaker Vestre (Nøsteveien 93 - 95), Lier kommune. Funn av automatisk fredet kulturminne.

Kulturavdelingen viser til vår høringsuttalelse av 30.10.2001.

Kulturminneregistreringen er nå gjennomført. Det ble funnet flintavslag som indikerer en steinalderlokalitet i området. Tiltakshaver ved Lill Wittussen er gjort kjent med funnet pr. telefon.

Dette medfører at planen ikke kan godkjennes av kommunen før søknad om dispensasjon fra kulturminneloven er behandlet av Riksantikvaren. Riksantikvarens vedtak skal inn i reguleringsbestemmelsene. Wittussen har opplyst om at tiltakshaver ønsker å sende en slik søknad om dispensasjon.

En slik søknad med begrunnelse skal sendes Buskerud fylkeskommune, kulturavdelingen, men stiles til Riksantikvaren, Postboks 8196 Dep, 0034 OSLO. Dersom en slik søknad blir innvilget, vil fredningen først bli opphevet etter en arkeologisk undersøkelse som må bekostes av tiltakshaver. Ved søknaden skal det legges ved reguleringsplankart.


Det er brukt 15 arbeidstimer á kr. 465,- i forbindelse med kulturminneregistrering av planen. Faktura for innbetaling på kr 6975,- blir sendt kommunen fra regnskapsseksjonen snarest.

Vi ber om at kopi av dette brevet blir sendt tiltakshaver/forslagsstiller umiddelbart.

Rapport fra den arkeologisk registreringen vil bli oversendt senere.

Med hilsen


Sigurd Fjose e f
seksjonsleder


Lars Groseth
arkeolog

Kopi til:

Fylkesrevisor, her
Kulturavdelingen, her

Lier kommune, kulturkontoret Postboks 205, 3401 LIER

Magne Nilsen, her

Universitetet i Oslo UKM Pb 6762 St. Olavs plass, 0164 OSLO

POST ADRESSERES TIL AVDELINGEN - IKKE TIL ENKELTPERSONER



Riksantikvaren

Postboks 8196-Dep
0034 OSLO

UNIVERSITETETS KULTURHISTORISKE MUSEER Universitetet i Oslo	
Saksb. L60	Kopi
20 DES. 2001	
Ark.: 0626-57	
Saksnr.: 01/2898	Dok.nr.: 2

ARKIV

KOPI

Søknad om dispensasjon fra Lov om kulturminner, §8, 4. ledd. Steinalderlokalitet på gbnr. 37/3, Sandaker vestre, Lier kommune, Buskerud.

Buskerud fylkeskommune ved kulturavdelingen oversender herved søknad om dispensasjon fra kulturminneloven til Riksantikvaren, med kopi til UKM/Oldsaksamlingen.

Tiltak: Reguleringsplan for Sandaker vestre, gbnr. 38/13, 37/3 og 37/6 Nøsteveien 91, 93 og 95, Lier kommune (vedlegg 2). Kart til forslag til reguleringsplan ligger vedlagt (vedlegg 1).

Tiltakshaver: Grunneier av 37/3, Nøsteveien 93 Lill H.B. Wittusen og grunneier av 38/13, Nøsteveien 95 Thorstein Avdal.

Forundersøkelser: Området ble arkeologisk registrert 12. og 13. november 2001 i forbindelse med at reguleringsplanen ble lagt ut til offentlig ettersyn av Lier kommune. Ved den arkeologiske registreringen ble det overflateregistrert i høstpløyd åker samt prøvestykket i villahage (se rapport, vedlegg 3).

Det aktuelle kulturminnet: Det søkes om dispensasjon for en steinalderlokalitet. Som det framgår av registreringsrapporten (vedlegg 3) ble det funnet flintavslag over et større område (se også kart, vedlegg 1). Det ble både funnet avslag i den høstpløyde åkeren, og ved prøvestikk i villahage til 37/3 rett nord for åkeren. Det dreier seg altså om en omrotet lokalitet. Av registreringsrapporten framgår det at den nordre delen av åkeren og området rett nord for denne har den største funntettheten. Det ble gjort ett funn på markoverflaten på eiendommen 38/13. Topografisk synes det også å være rimelig å anta at lokalitetens kjerneområde er denne nordre delen, eventuelt enda lenger nord og nordvest der det i dag ligger bygninger. Dette området er forholdsvis flatt, og ligger på brinken mot en skråning som heller mot sør og sørøst. Den omtalte høstpløyde åkeren ligger i denne skråningen. Flintfunnene fra skråningen kan skrive seg fra den nordre delen ved at flintavslagene har blitt flyttet som følge av pløying og naturlig erosjon.

Kulturmiljø: Lokaliteten ligger i dag delvis i to villahager og på et lite oppdyrket areal. Oppdyrkingen og husbyggingen har medført at grunnen er til dels svært omrotet. Registreringsrapporten viser til at huset på gbnr. 37/3 ligger på en kunstig oppbygget tomt, ved at det sannsynligvis er påført ulike typer løsmasse. Det er mulig at lokaliteten fortsetter inn under denne oppbyggingen. Området videre nordover er ganske flatt og preget av åkerarealer og produksjon i drivhus. Lokaliteten ligger på sørøst-brinken av denne flaten (se ØK-kart, vedlegg 3). Umiddelbart mot vest og sørøst er det villabebyggelse. På gbnr. 37/3 er det funnet en slipt bergartsøks (C26096, vedlegg 3). Det er uklart om 37/3 opprinnelig har vært en større eiendom, eller om funnet skriver seg fra det aktuelle området.

POST ADRESSERES TIL AVDELINGEN - IKKE TIL ENKELTPERSONER

Postadresse
BUSKERUD FYLKESKOMMUNE
Fylkeshuset
N-3020 Drammen

Besøksadresse
Hauges gate 39
E-postadresse
Postmottak@bfk.no

Telefon
32 80 85 00

Telefaks
32808676

Bankkonto
2200 07 13523
Foretaksregisteret
NO 964 951 373

Vår dato
14.12.2001Vår referanse
99/00089-126

Tiltakets samfunnsmessige betydning: Området er regulert til bebyggelse i gjeldende kommuneplan for Lier. Lier er en presskommune ved at svært mange fra Oslo vest, Asker, Bærum og Drammensområdet ønsker å bosette seg i Lier. Lier har som mål å opprettholde en "grønn" profil, og skal i minst mulig grad berøre dyrket mark. Store deler av Lier er åker eller frukt/grønnsak/bær produktive. Tiltakets samfunnsmessige betydning er begrenset, men ikke uten betydning i forhold til kommunens manglende arealer til boligbygging.

Vurdering av kulturminnet: Steinalderlokaliteten er omrotet, og det er uklart om registreringen har avdekket selve kjerneområdet for boplassen. Det er mulig kjernen ligger under dagens bebyggelse på 37/3 og/eller 38/13. Etter hva fylkeskommunen kjenner til, er det ikke tidligere arkeologisk undersøkt steinalderlokaliteter i Lier. Det er derfor av lokal og regional betydning å få denne lokaliteten undersøkt. Det er mye som taler for at dette er en neolittisk lokalitet, og det er av forskningsmessig betydning å få data omkring denne perioden i den frodige Lier-dalen. Lokaliteten vil også ha størst pedagogisk interesse etter en undersøkelse, ved at dataene kan belyse en bit av forhistorien i Lier.

Fylkeskommunens tilråding: Kulturavdelingen tilrår at det gis dispensasjon etter kulturminneloven §8, 4. ledd for steinalderlokaliteten. Vilkåret er at det blir gjort en arkeologisk undersøkelse som bekostes av tiltakshaver, jmf. kulturminneloven §10. Eiendommen 38/13, Nøsteveien 91, blir ikke fysisk berørt av tiltaket. Eiendommen er med i reguleringsplanen etter pålegg fra kommunen, bl.a. for å sikre siktlinjer. Det blir i søknaden om dispensasjon vist til at dette er et privat tiltak, med noe begrenset økonomi. Fylkeskommunen tilrår at dette blir tatt hensyn til ved vurderingen av omfanget av de arkeologiske undersøkelsene.

Med hilsen

Sigurd Fjose e f
seksjonsleder

Lars Groseth
arkeolog

Vedlegg:

- 1 Reguleringsplankart
- 2 Oversiktskart, 1:50 000
- 3 Rapport fra arkeologisk registrering

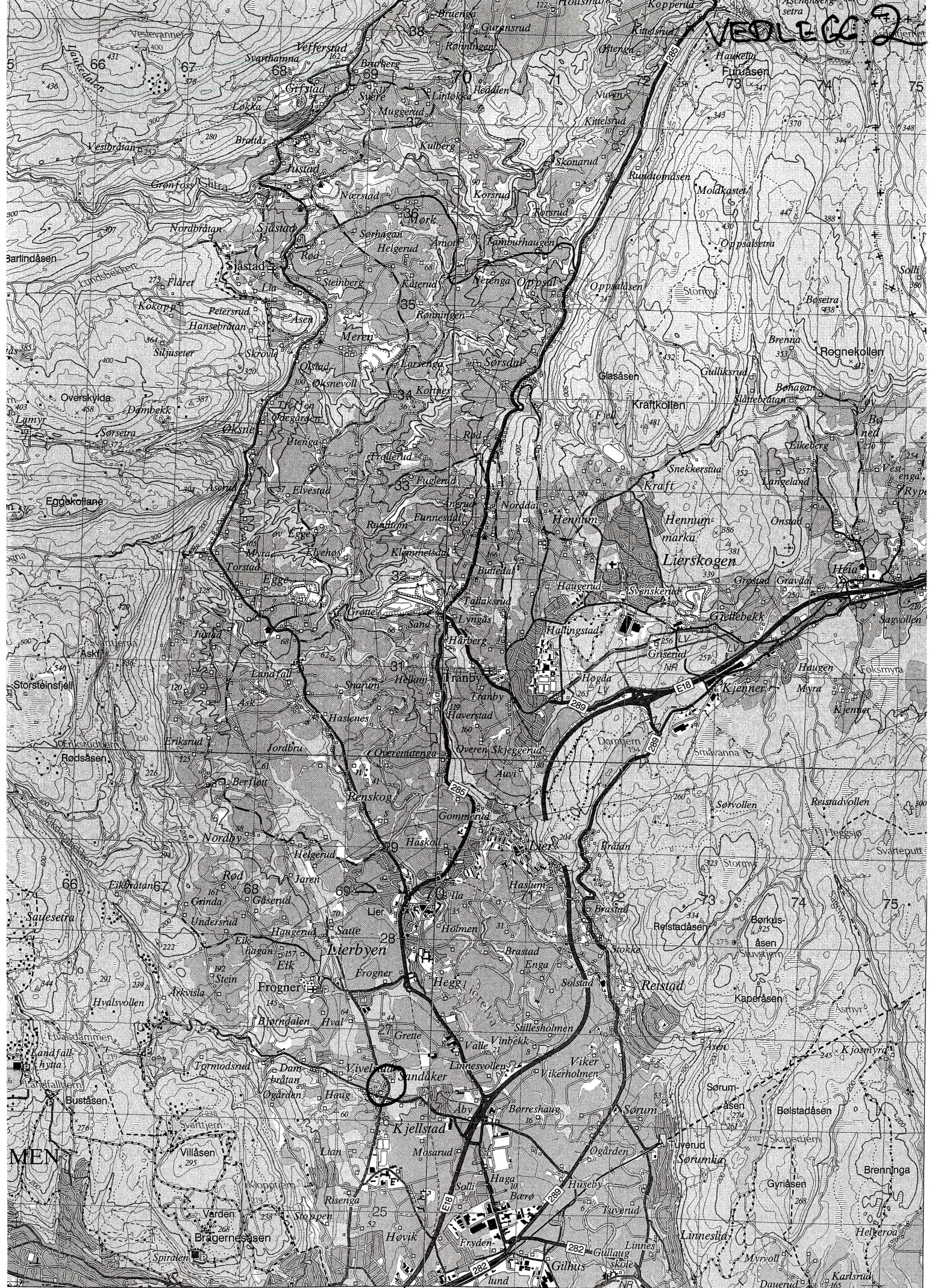
Kopi med vedlegg til:

Arkitekt Arne A. Hauger Torgeir Vraas plass, 3044 DRAMMEN
Universitetet i Oslo UKM Pb 6762 St. Olavs plass, 0164 OSLO
Lier kommune Postboks 205, 3401 LIER

Kopi uten vedlegg til:

Lill H.B. Wittussen Nøsteveien 93, 3400 LIER
Thorstein Avdal Nøsteveien 93, 3400 LIER

VEOLIC 2



10' 66 67 68 69 24 570 15' 71 72 73 74 20' 10' 20'

DRAMMEN 3 KM M711 1814 IV DRAMMEN 1 KM LIER RØYKEN 6 KM

NSG III

S. 22.10.13

Vedlegg 2 / Tilhører
Sak 01/12898-2

Innberetning om overflaterregistrering og prøvestikking i Nøsteveien 91- 93, gnr 37 / bnr 3, Lier kommune.

Den 12 og 13 november ble det foretatt overflaterregistreringer i høstpløyet åker, samt prøvestykket etter steinalder i forbindelse med bebyggelsesplan for Nøsteveien 91- 93. Saksnummer: 99/89-78, Buskerud fylkeskommune, Regionalavdelingen.

Overflaterregistreringene i åkeren ga 6 funnsteder (funn 1-5, samt funn 10), med til sammen 9 flintstykker og ett randstykke av uglasert, relativt grovmagret keramikk.

Prøvestikkene (funn 6, 7 og 8) ga i alt 6 flintstykker.

I tillegg ble det funnet ett flintstykke på markoverflaten på naboeiendommen i nord (funn 9), gbnr 38/13.

På 37/3 er det tidligere funnet en slipt bergartsøks (C.26096), nøyaktig funnsted er ikke angitt i tilvekstkatalogen.

Den nordre del av åkeren, samt områdene rett nord for denne (funn 3-9) synes å ha den største funntettheten. Den nordre delen av planen er også den høyestliggende (38-40 moh). Lokalitetens kjerneområde ligger sannsynligvis i nordvestre del av 37/3, samt på flaten på 38/13. Det ble ikke gjort funn i planens sørvestre deler.

Jordprofil i pløyselaget: 0-25 cm: pløyselag
25-30 cm: grått minerogent /utvasket lag (kun visse steder)
30 cm- : steril grunn, bestående av gulgrå siltleire og grus (havbunnsedimenter).

Jordprofil i hage / plen: 0-30 cm: mørk grått, humusholdig lag (tidligere pløyselag)
30 cm- : sterilt lag bestående av gulgrå silt / sand og grus.

Det er generelt lite / ikke kull i området.

Bolighuset på 37/3 ligger på en kunstig oppbygget tomt. Prøvestikkene nærmest denne viste at grunnen her er omrotet, samt var flere steder tilført et asfaltliknende materiale.

Det finnes en del mindre stein i jorden, både i åkerarealet og i hagen / plenen. Flere virker svært oppsprukket, disse kan være skjørbrænte. Det er generelt lite / ikke kull i massene.

Funnbeskrivelser:

Funn 1: 1 stk. avslagsfragment av mørk grå flint. Sannsynligvis distalfragment av flekke. Løsfunn i pløyselag.

Funn 2: 1 stk. avslagsfragment av mørk grå flint. Vannrullet. Løsfunn i pløyselag.


- Funn 3: 1 stk. avslagsfragment av mørk grå flint, m/ cortex.
1 stk. distalparti av flekke, mellomgrå flint. Mulig retusj på en sidekant.
Løsfunn i pløyelag.
- Funn 4: 1 stk. avslagsfragment av mørk grå / sort flint med lysegrått parti.
1 stk. avslagsfragment av lys grå flint m/ cortex.
1 stk. avslagsfragment av lys grå / hvit flint. Vannrullet.
Løsfunn i pløyelag.
- Funn 5: 1 stk. avslag av mellomgrå flint. En retusjert sidekant.
1 stk. flersidig kjerne av mellomgrå flint med innslag av gult. Sannsynlig retusj på to kanter. Kjølformet, mulig sk. "kjølskraper". Kjernen ender i en spiss, dvs den kan ha hatt funksjon som bor / stikkel.
Løsfunn i pløyelag.
- Funn 6: 1 stk. avslag av mellomgrå flint m/ cortex.
1 stk. avslag av lys grå flint. Mulig retusj på to sider.
Funnet i prøvestikk.
- Funn 7: 1 stk. flersidig kjerne av mellomgrå flint m/ cortex.
1 stk. avslag av mørk grå flint med smalnede distalende (bruket?). Muligens bor / stikkel.
Funnet i prøvestikk.
- Funn 8: 1 stk. avslag av lys, gulgrå flint. Synes noe vannrullet.
1 stk. lys grå kjerne med flere plattformer. Usikkert mhp materiale, mulig en svært grov flint, "chert".
Funnet i prøvestikk.
- Funn 9: 1 stk. flersidig kjerne av lys gråhvitt flint, m/ cortex.
Funnet i markoverflaten, ved hekk i plenen på naboeiendommen, 38/13.
- Funn 10: 1 stk. randskår av relativt finmagret keramikk. Gråbrun, med partier på begge sider som er tydelig rødbrent. Ikke spor av glasur. Løsfunn i pløyelag.

Vedlegg 1: Øk- blad CJ 042-5-4, angir planens utstrekning, avgrensning for dyrket mark, avgrensning for prøvestikkene, funnsteder, samt dagens bygnings- og vegsituasjon, M= 1:5000

Vedlegg 2: Illustrasjonsplan over planlagte boliger og adkomstvei, M= 1:1000.

Vedlegg 3: Registreringsskjema for funnene 1-10.

Vedlegg 4: Tilvektskatalog, U.O. om tidligere funn på 37/3

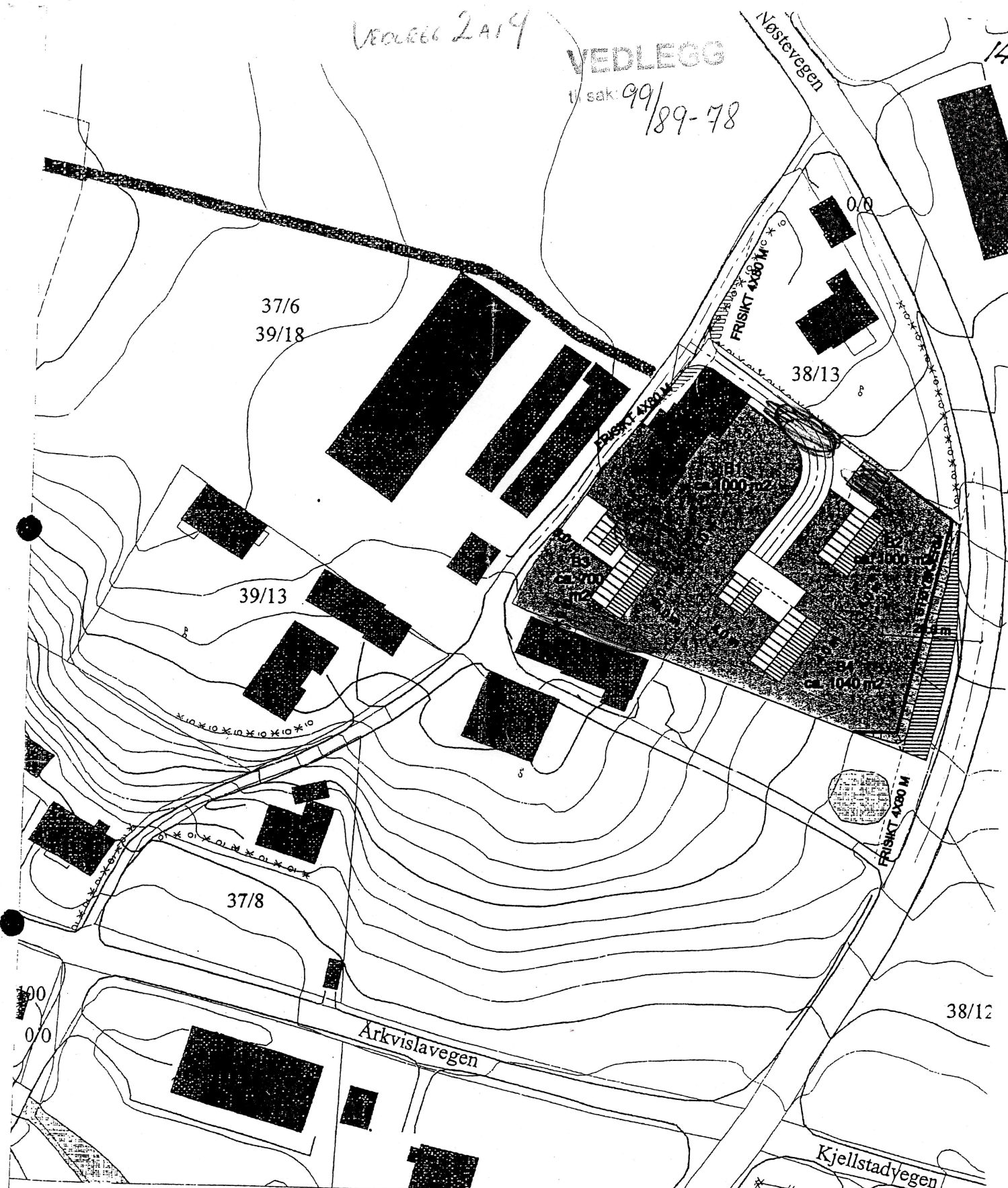

Geir Noddeland Dyrnæs,
Buskerud fylkeskommune,
kulturavdelingen 19.11.2001

VEDLEGG 2 A19

VEDLEGG

Utsak: 99/189-78

14



NØSTEVEIEN 93

LILL H.B. WITTUSSEN

TOMTEDELING

ILLUSTRASJONSPLAN

DATO
22.12.00

SIGN
AH

MÅL
1:1000

REV. A: STØYSKJERM INNTEGNET. 20.02.01 AH



ARKITEKT ARNE A. HAUGER
TORGEIR VRAAS PLASS 6, 3044 DRAMMEN
TELEFON 32 21 90 00, TELEFAX 32 21 90 61

TEGN NR

806-2A

FYLKE: BUSKERUD KOMMUNE: LIER FORNMINNENR: _____

GNR/GARD: 37 SANDAKER

BNR/BRUK: 3 SANDAKER VETRE

FLYFOTO: _____ R/X-NR: R7 LOKALITET: NØSTEVN. 91-93

ØK-KART: C3 042-S-4 KOORD: _____ HOH: 37-90

FORMMINNETS ART:	ANT:	ALDER:	GAB-kode:
<u>DOPPLAS</u>	<u>1</u>	<u>STA</u>	_____
_____	_____	_____	_____
_____	_____	_____	_____
_____	_____	_____	_____

HENV. ANNET DOK: _____
EIER/ADR: _____

REG/V, DATO: SVENO EIDSTEN & BEIR NODDELAND ØYRNES 12.06.13 / 11-2007
KONTR/V, DATO: _____

TERR ART, UTSIKT: _____
SSØ - HELLNDE FLATE
SANDRE DEL ER OVRKET MARK,
NØRRE DEL ER BOMTOMTER.
60M UTSIKT MOT Ø-S-V

ART, UTSTREKNING: _____
 BESKRIVELSE: STEINALDERREKVIET M/FUNN
I PRØVESTIKK OG LØSFUNN I NØSTRE ÅKER

FUNN 1: (LØSFUNN I PRØVESTIKK)
1 STK. AVSLÅSFRAGMENT AV MØRK GRÅ FLINT.
SANNSYNLIGVIS DISTALFRAGMENT AV FLEKKE.

FUNN 2: (LØSFUNN I PRØVESTIKK)
1 STK AVSLÅSFRAGMENT AV MØRK GRÅ FLINT
VANNRULLET.

FUNN 3: (LØSFUNN I PRØVESTIKK)
1 STK AVSLÅSFRAGMENT AV MØRK GRÅ
FLINT M/ CORTEX.
1 STK. DISTALPARTI AV FLEKKE, MELLOMGRÅ
FLINT. MULIG REIUSJ PÅ ÉN SIDEN.

ORIENT OPPG: (SENTR. AV KJELLSTADEN)
100M TETT N FOR KRYDDET
KJELLSTADEN/NØSTEVN.
150M SV FOR HVEDBYGN. DÅ
38/1 SANDAKER NØSTRE

FUNN 7: (FUNNET I PIRVESTIKK)

1 STK. FLERSIDIG KJERNE AV MØLLUMVIZÅ FLINT M/CORTEX

1 STK. AVSLAG AV MØLLUMVIZÅ FLINT MED SMALNENDE DISTALENDE (BRUKET?)

MUCH BER/STIKKEL.

FUNN 8: (FUNNET I PIRVESTIKK)

1 STK. AVSLAG AV LYS GRÅ FLINT. VIRKER NOE VANNRUKKET.

1 STK. LYS GRÅ KJERNE MED FLERE PLATTFORMER. USIKKERT MHP.

MATERIALE, MUCH BERGART EK. SVART GRÅ FLINT - "CHERT".

FUNN 9: (LUSFUNN I HEKK I PLEN PÅ NADDEIENDE; 38/13).

1 STK. FLERSIDIG KJERNE AV LYS GRÅHVIT FLINT M/CORTEX.

FUNN 10: (LUSFUNN I PÅYELAG)

1 STK. RANDESKÅR AV RELATIVT GROVMÅLDET KERAMIK. GRÅBRUN, MED

PARTIER PÅNDE INNER- OG YTERKANT SOM ER TYDELLIG RØDDELT

IKKE SPØR AV GLASER.

TRADISJON:

LITTERATUR: BUSKERUD FK. REG. AID:

FORSLAG TIL BEDRIFTELSEPLAN FOR

MUSEUM: 91-93 (SANDAKER LESTRE),

LIER KOMMUNE.

SAKSBE: 99/89-78.

U.O. TILVERSTKATALOG:

C. 26096 - GRÅ BERGARTSÅKS FUNNET

PÅ SANDAKER 63MR 37/3, FROENES

LIER PCD. BUSKERUD.

FOTO:

ANM:

VROCEK 4.9.4



Oldsaksamlingen - arkeologisk tilvekstkatalog



Bla i
tilvekstkatalogene

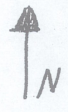
26096. Eiendommelig øks dannet av grå bergart. Øksen er enkelt dannet av et helt naturlig formet materialstykke, som bare ved sliping er gitt en passende egg. Lengde 11,9 cm, bredde over eggen 8 cm.
Funnet på Sandaker, (gnr. 37, bnr. 3), Frogner s. Lier pgd., Buskerud.


/70,79


FORSLAG TIL BEBYGGELSESPLAN FOR
NØSTEVN. 91-93 (SANDAKER VESTRE),
LIER KOMMUNE.


ØK-BLAD: C 3 042-5-4

M = ~~1:1250~~ 1:1250



 = PRØVESTUKKEDE OMRÅDER

 = HØSTPLØYET ÅKER (FUNN HERFRA ER
BÆRT I PLØYECAG)

 = FUNNSTED

= A

VEGVEG 7 AV 4

37/6

37/6

FUNN 9 - LØS FUNN PÅ
NASTUEIENDECH.

FUNN 8 - PRØVESTUKK

FUNN 7 - PRØVESTUKK

FUNN 6 - PRØVESTUKK

FUNN 5 - LØS FUNN

FUNN 4 - LØS FUNN

FUNN 3 - LØS FUNN

FUNN 2 - LØS FUNN

FUNN 1 - LØS FUNN I
PLØYECAG

FUNN 10.
LØS FUNN

= B

39

39/8

39/13

39/14

67

32

39/30

37/8

= B 37/6

37/5

= B

37/16

38/12
Kjellstadvegen

37/17