



**BUSKERUD
FYLKESKOMMUNE**

Kulturavdelingen

Vår saksbehandler
Geir Helgen, tlf 32808664

Vår dato
21.05.2002

Deres dato

Vår referanse
99/00388-22
650.

Deres referanse

1 av 1

Riksantikvaren

Postboks 8196-Dep
0034 OSLO

ARKIV

UNIVERSITETETS KULTURHISTORISKE MUSEER	
Universitetet i Oslo	
Saksb LGO	Kopi 27 MAI 2002
Ark.: 0626	
Saksnr. 02/3658	Dok.nr.: 2

Huseby gnr 21, brnr 1 og 3, Lier. Søknad om dispensasjon etter § 8. annet ledd i Lov om Kulturminner.

Lier kommune sammen med grunneierne på Huseby-gårdene har lenge arbeidet for tilrettelegging av området rundt de to gravhaugene og den såkalte St Hallvards Brønn. Her er kommet flere forslag som var til dels inngripende, bl.a. med forslag om å bygge opp murer mot riksveien. Etter flere befaringer er der nå enighet om tiltak som går ut på at det legges ut heller så området blir bedre bundet sammen og en gangveiforbindelse til en bussholdeplass ved riksveien. Ingen av disse tiltakene vil berøre fornminnene eller deres sikringssone.

På ett punkt ser vi behov for dispensasjon fra kulturminnelovens bestemmelser etter § 8, annet ledd. Ved den nordre haugen har det stått en del bjørketrær som måtte felles. Her var det opprinnelig meningen at en stubbefres skulle fjerne stubbene slik at det kunne plantes nytt på samme sted. Inngrepet ble stoppet da det ble vurdert som for omfattende og brudd på § 3

På befaring d.d. ble det konstatert at det eneste direkte inngrep innen sikringssonen nå gjelder nyplanting av de 12-13 trær langs gårdsveien ved den nordre haugen. Nye trær må plasseres litt til siden for de gamle røttene. Arbeidet vil bli fulgt av arkeolog fra fylkeskommunen. Her må flateavdekkes hvor de nye trærne plantes. Flateavdekking i hele alleens lengde på begge sider av gårdsveien vil bli problematisk ettersom de gamle stubbene står igjen.


Fylkeskommunen vil anbefale at det gis dispensasjon for planting av nye trær langs gårdsveien til Huseby nordre gnr. 21, bnr 3. Forutsetningen er at det er arkeolog fra den lokale kulturminneforvaltningen til stede som kan overvåke arbeidet.

De øvrige skjøtselstiltakene ligger alle utenfor sikringssonen og vil bety en opprustning for fornminnefeltet.

Det er elevene ved Jensvoll gartnerskole som utfører arbeidet i marken og ettersom det nå er helt på slutten av skoleåret vil vi be om at dispensasjonssøknaden behandles så snart som mulig slik at arbeidet kan utføres i løpet av de nærmeste dager.

Treukersfristen for å avgjøre om arbeidet kan fortsette, kfr § 8, begynte å løpe den 10. mai da arbeidet med rotfreseren ble stanset.

Med hilsen


Ase Klundelién e f
fylkeskultursjef


Geir Helgen
fylkeskonservator

Kopi til:

Universitetet i Oslo UKM Pb,6762 St. Olavs plass, 0164 OSLO

POST ADRESSERES TIL AVDELINGEN - IKKE TIL ENKELTPERSONER

Postadresse
BUSKERUD FYLKESKOMMUNE
Fylkeshuset
N-3020 Drammen

Besøksadresse
Hauges gate 89
E-postadresse

Telefon
32 80 85 00

Telefaks
32808672

Bankkonto
2200.07.13523
Foretaksregisteret
NO 964 951 373



UNIVERSITETET
I OSLO

0626-21

ARKIV

Riksantikvaren
Postboks 8196 Dep.
0034 Oslo

UNIVERSITETETS KULTURHISTORISKE MUSEER
*Oldsaksamlingen., Vikingskipshuset, Myntkabinettet,
Etnografisk museum*
Postboks 6762 St. Olavs plass
0130 Oslo

Deres ref:
Vår ref: 02/3658 -3
Saksbehandler: Margrete F. Simonsen

Besøksadresse
St. Olavs gate 29

Telefon: 22 85 19 39
Telefaks: 22 85 19 38
E-mail: margrete.simonsen@ukm.uio.no

Oslo, 03. juni 2002

**UTTALELSE OM DISPENSASJON FRA LOV OM KULTURMINNER AV 9. JUNI 1978 (KML)
§ 8, 2. LEDD, FOR AUTOMATISK FREDETE KULTURMINNER (GRAVHAUG)
HUSEBY, 21/1, LIER KOMMUNE, BUSKERUD FYLKE.**

Vi viser til brev av 21. mai 2002 fra Busekrud fylkeskommune til Riksantikvaren, sendt Universitetets kulturhistoriske museer (UKM) i kopi, mottatt her 27. mai 2002. Nedenfor følger vår uttalelse i saken. Da saken haster pga treukersfristen fra tiltaket ble stoppet, ber vi om at saken prioriteres.

Bakgrunn

Lier kommune har i samarbeid med grunneierne startet et tilretteleggingsprosjekt for området ved de to gravhaugene og kilden "St. Halvards brønn" (ID 002530, 002531, 002532). Disse gravhaugene er høyt prioriterte kulturminner i nasjonal sammenheng, jf. innstillingen til Norsk Kulturråd 1966. Før oppstart av prosjektet ble det holdt et seminar om tilrettelegging av området 30. august 2001. UKM har deltatt i flere sammenhenger og er orientert om planlagte tiltak i området.

Etter at tiltak var satt i gang, oppdaget fylkeskommunen 10. mai 2002 at fjerning og nyplanting av trær i alleen til Huseby nordre 21/1, medfører direkte inngrep i sikringssonen til den nordre gravhaugen (ID 002530). Arbeidet ble stanset av fylkeskommunen umiddelbart.

Det ble foretatt en felles befarings med representanter fra fylkeskommunen, UKM, kommunen og grunneier 21. mai 2002. Foruten fjerning og nyplanting av trær, ble de planlagte og dels igangsatte tiltakene diskutert i felt for vurdering i hht. kml § 8 og 3, om inngrep i sikringssonen og i forhold til skjemming. Dette gjaldt tiltak som markering/opparbeiding av kultursti gjennom området med heller, oppføring av en støyvoll/mur langs veien ved kilden og plassering av skilt og hvilebenk.

Konklusjonen ved befaringsen var at bare fjerning og planting av nye trær ved nordre gravhaug medfører direkte inngrep i sikringssonen.

Fylkeskommunen anbefaler at det gis dispensasjon etter kml. § 8,2. ledd for nyplanting av 12-13 trær langs gårdsveien til Huseby nordre, og at trærne plantes litt til siden for de gamle røttene. Her må det flateavdekkes hvor de nye trærne skal stå og arbeidet vil overvåkes av arkeolog fra fylkeskommunen. Flateavdekking i hele alleens lengde på begge sider av veien vil bli problematisk, siden stubbene står igjen. Fylkeskommunen bemerker at de øvrige skjøtselstiltakene ligger alle utenfor sikringssonen og vil bety en opprusting av fornminnefeltet.

Vurdering

På befaringen ble det tatt stilling til hvordan nyplanting av trær i alleen skulle foregå. Det ble enighet om at røttene på de felte trærne ikke må fjernes, og at nye trær plantes mellom de gamle. Da flateavdekking langs veien på hele strekningen blir vanskelig pga. gamle røtter, ble det enighet om at matjordlaget avdekkes i en viss utstrekning der hvor hvert enkelt tre skal plantes. Tiltaket må overvåkes av fylkeskommunen. Der hvor trærne inngår i sikringssonen til gravhaugen, er det foretatt inngrep i nyere tid bl.a. ved anleggelse av potetkjeller i gravhaugens søndre del. Det ansees derfor for lite sannsynlig at det kan ligge bevarte forhistoriske strukturer akkurat her. Det er likevel stort potensiale for forhistoriske anleggspor i området forøvrig.

Når det gjelder mur/voll ved kilden mot veien, ble kommunen anbefalt å utforme denne som en gressvoll, med evt. en kjerne av stein som dekkes til med torv for ikke å bryte for mye med den "grønne" lunden som omgir kilden. Kulturstien opparbeides med uregelmessige skiferheller og vil legges noen cm ned i bakken fra markoverflaten. UKM mener det er viktig at fylkeskommunen også overvåker disse arbeidene og påser at det ikke skjer skade på kultuminnenene eller miljøet omkring, mens arbeidet pågår.

UKM er i tvil om saken skal behandles etter kml § 8, 2. ledd, men forøvrig slutter vi oss til fylkeskommunens vurdering av dispensasjonsspørsmålet.

Anbefaling

Saken er behandlet administrativt den 03. juni 2002.

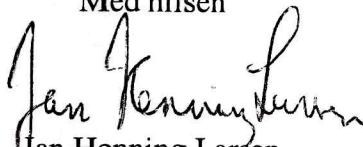
Følgende vedtak er fattet:


UKM anbefaler Riksantikvaren å gi dispensasjon for nyplanting av trær på Huseby 21/1 som berører sikringssonen på gravhaug ID 002530, Lier kommune. UKM anbefaler at det stilles vilkår om overvåking av arbeidene.

Sluttbemerkning

Det var ikke vedlagt et særkilt kart over omsøkt tiltak, i oversendelsen fra fylkeskommunen. Vi forutsetter at nødvendig dokumentasjon oversendes Riksantikvaren direkte fra fylkeskommunen.

Med hilsen


Jan Henning Larsen
kst. seksjonsleder


Margrete F. Simonsen
førstekonsulent