



BUSKERUD
FYLKESKOMMUNE

ARKIV

| | | |
|---|--------------|-----------|
| INST. FOR ARKEOLOGI, KUNSTHISTORIE OG NUMISMATIKK Universitetet i Oslo | | |
| Saksb.: | - 6 MAI 1998 | Kopi: |
| Ark.: | 0626 | |
| Saksnr.: | 98/3121 | Dok. nr.: |

Kulturavdelingen
Kulturvern

Lier kommune
Rådhuset
Postboks 205 3401 LIER

Saksbeh: Inger Liv Gøytil Lund
Dir. tlf: 32808668
Telefaks: 32808672
Vår ref: 97/3709-9 (Oppgis ved henv.)
Arkivkode: 650.714.
Vår dato: 24.04.98

Deres dato:
Deres ref:

RV. 289 GANG-/SYKKELVEG AMTMANNSVINGEN - LIERKROA, LIER KOMMUNE

Vi har foretatt arkeologisk registrering av den planlagte gang-/sykkelvegen og busslomma. Det ble gjort to løsfunn av uviss alder her, en del av en brynestein og en teglbit som ser ut til å ha et stempel. Vi vil ikke foreta ytterligere undersøkelser på funnstedet og har derfor ingen innvendinger mot at gang-/sykkelvegen blir bygget.

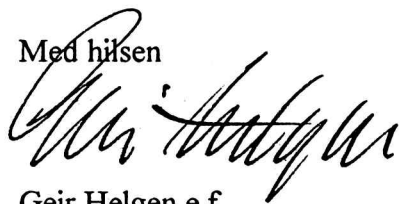
Når det gjelder busslomma ble det funnet kullkonsentrasjoner ved flateavdekking. Disse kullkonsentrasjonene kan vi ikke si hva er uten å foreta en arkeologisk undersøkelse. Det berørte området for busslomme var større enn vist på planen p.g.a. at det var planlagt å sette opp en støttemur mot plenen til Huseby. Ved befaring på stedet med Forsker Jan Henning Larsen og undertegnede vurderte vi busslommens beliggenhet i forhold til gravhaugene. Vi kom fram til at busslomma med støttemuren vil bli et skjemmende og forstyrrende element i gravhaugenes nærmiljø. Plasseringen for busslomma mot Huseby kan derfor ikke aksepteres. Vi viser til kulturminnelovens §3.1, se vedlegg.

23.04. foretok Erik Foslien fra vegkontoret og undertegnede befaring for å finne en annen løsning for plassering av busslomma. Busslomma kan flyttes nordøstover og på andre siden av fylkesveien og at den må legges nordøst for bekkefaret.

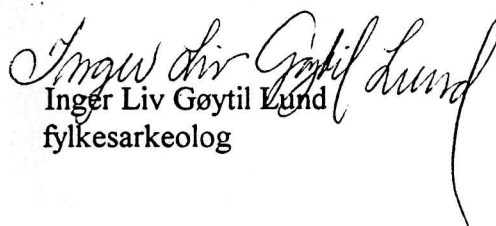
Planen kan godkjennes under forutsetning av at busslomma ved Huseby blir trukket ut av planen og evt. erstattes med busslomme nordøst for fylkesvegen som avtalt med Erik Foslien. Dersom vårt krav ikke blir fulgt, er dette å betrakte som innsigelse til planen. Vi vil også gjøre oppmerksom på at dersom det skulle dukke opp automatisk freda kulturminne under anleggsfasen, må arbeidet straks stanses og fylkeskonservator varsles jfr. kulturminneloven §8.2.

Faktura blir sendt til Statens vegvesen, Buskerud.

Med hilsen



Geir Helgen e f
fylkeskonservator



Inger Liv Gøytil Lund
fylkesarkeolog

Vedlegg: Kulturminnelovens §3
Rapport

Kopi: Statens vegvesen Buskerud
Universitetet i Oslo, IAKN
Riksantikvaren
Regionalutviklingssetaten

**ARKEOLOGISK REGISTRERING FOR GANG/SYKKELVEG FRA
AMTMANNSSVINGEN TIL LIERKROA, LIER KOMMUNE.**

Lars Groseth 14-20/4-1998

| | | | |
|----------------------|-----------------|-----------------|-------|
| Gård/Gr.eier: | Huseby | Gnr/Bnr: | 21/1 |
| | Ødegården | Gnr/Bnr: | 111/1 |
| | Narve Huseby | Gnr/Bnr: | 21/8 |
| | Drammen kommune | Gnr/Bnr: | 19/14 |

ØK-kart: CK 041-5-1
Kommune: Lier **Fylke:** Buskerud

I forbindelse med reguleringsplan for gang/sykkelveg fra Amtmannsvingen til Lierkroa i Lier kommune, ble det dagene 15-20/4 -1998 foretatt maskinell flateavdekking i traseen. I tillegg til selve flateavdekkingen kommer for- og etterarbeid. Gravemaskinen kom fra O.K. Lie, Skotselv, og ble glimrende manøvrert av Arne Bergland.

På vedlagte kopi av ØK-kart vises de områdene som ble avdekt.

Som kartet viser, ble det flateavdekt grundigst i området ved Huseby gård, 21/1, pga. gravhaugene her.

Det ble ikke funnet bosetningsspor eller annet i selve traseen for gang/sykkelvegen, men **det ble funnet to kraftige konsentrasjoner av kull i busslommen ved innkjøringen til Huseby gård fra Husebysletta (se kartavm.).**

Disse kullkonsentrasjonene ligger 15-20m fra den nærmeste gravhaugen, og ansees å ha en sammenheng med disse.

Kullkonsentrasjonene har navnene S-1 og S-2 (se plantegning i 1:50 vedlagt).

S-1 Strukturen er delvis sirkulær, hvor ytterkant av strukturen består av kull og kullbiter. Innenfor denne kullranden er det gjenfylt med humus. I SSØ er kullfeltet formet som en spiss ut mot veien. Her faller også terrenget noe.

Stikk med jordbor viste at kullaget i ytterkanten er 40-50 cm. dypt. I midten av strukturen er humuslaget på ca. 40 cm. over et kullag på ca. 10 cm i bunn.

Dette virker derfor å være en grop eller nedgravning. Det ble tatt ut en kullprøve (angitt på plantegning).

S-2 Denne strukturen har en klar avgrensning mot VNV. Strukturen fortsetter inn i sjaktveggene. Strukturen består av delvis sterkt kullblandet humus og sand. Dette kullaget er enkelte steder opptil 10 cm dypt, men er ujevnt i dybden. Mye røtter i området gjør opprensning og avgrensning vanskelig.

Det er også tatt ut kullprøve herfra (angitt på plantegningen). Det er få kullbiter, og det er tvilsomt om kullprøven inneholder nok kull.

Strukturene er også beskrevet på eget ØK-skjema.

Foto: Trudes film 1

15 Sjakten med stukturene mot N

16 S-1 mot ØNØ

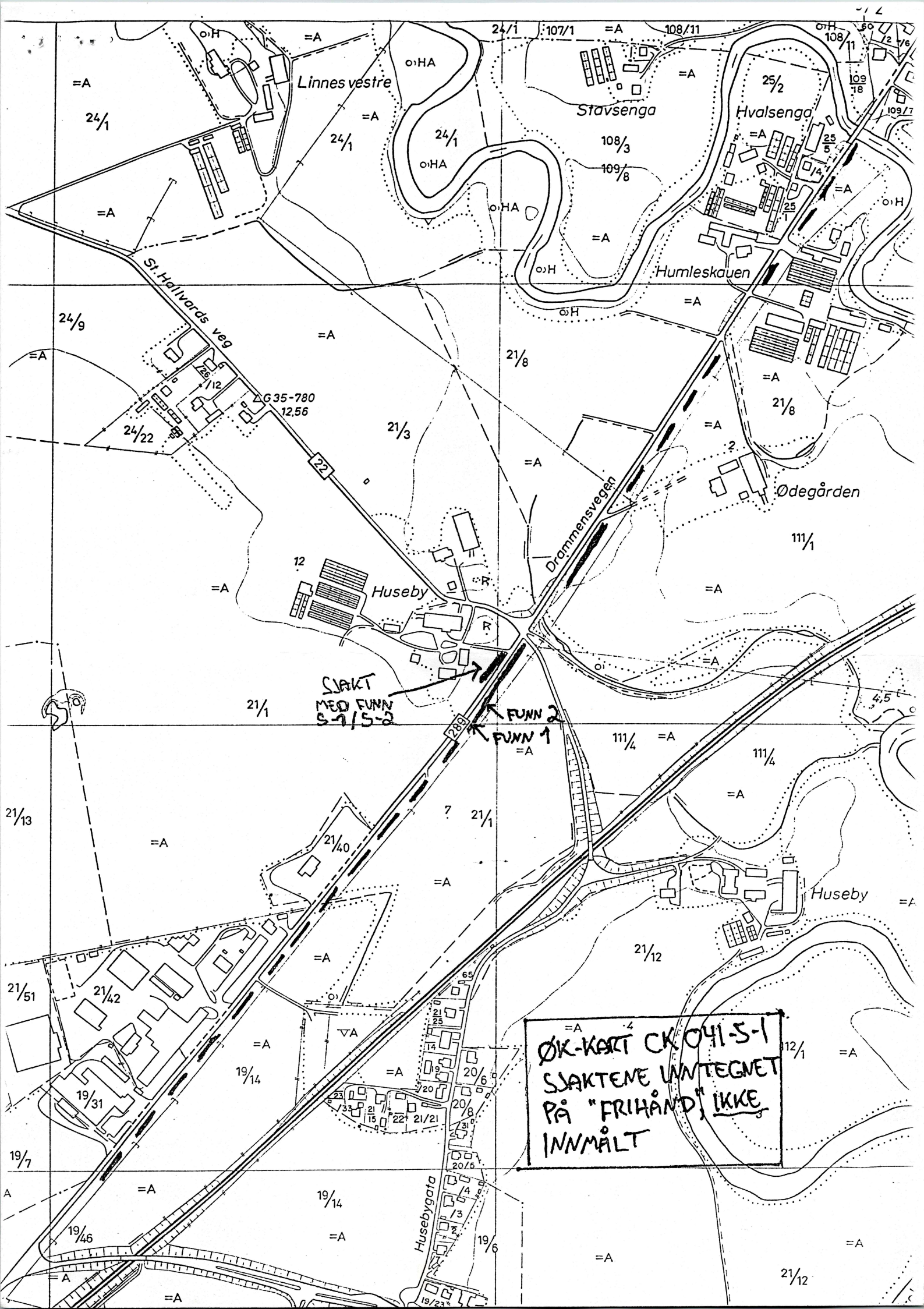
17 S-2 og sjakten mot VSV

18 Hele sjakten mot NØ med gravhaugen med potetkjeller og låven på Huseby

Det ble gjort 2 løsfunn i åkerjorda. Funnsteder avmerket på ØK-kart.

Funn 1: Del av brynestein?

Funn 2: Teglbit, med stempel?



Linnes vestre

Stavsenga

Hvalsenga

Humleskauen

Ødegården

Huseby

Huseby

Husebygata

SIAKT
MED FUNN
S-1/5-2




FUNN 2
FUNN 1

ØK-KART CK 041-5-1
SIAKTENE INNTEGNET
PÅ "FRIHÅND", IKKE
INNMÅLT



NØrlige husdyr

SØ-lige hjerne av potetthjeller i granhagen

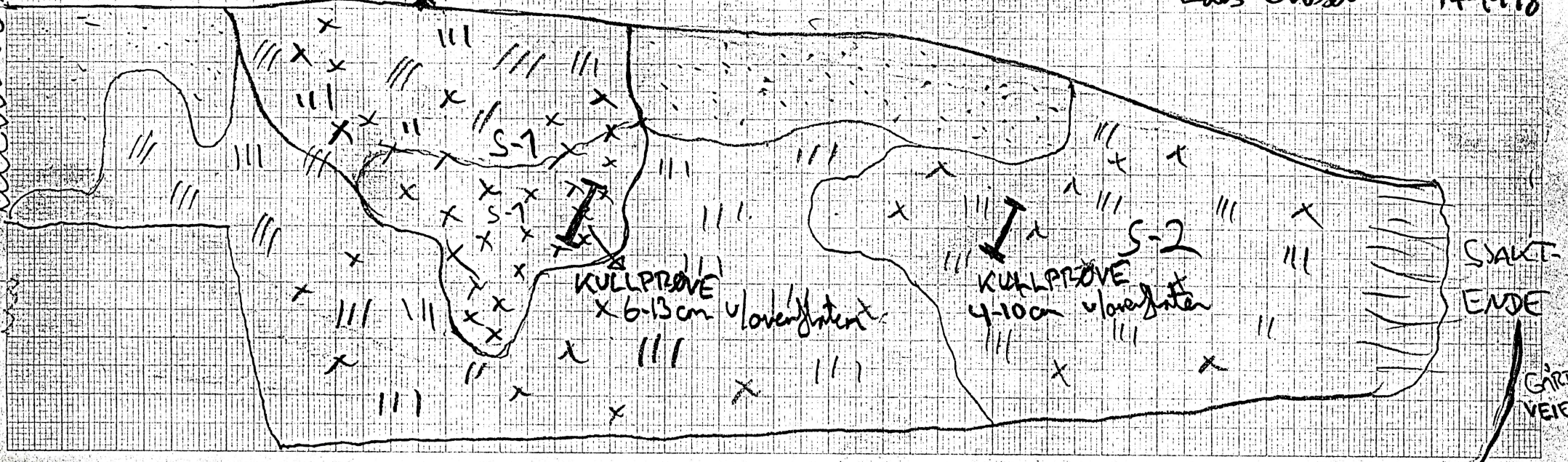
-  - HUMUS
-  - KULL
-  - STERIL SAND

800

20m

PLANTEGNING 1:50
 HUSEBY GÅRD, 21/1
 LIER KOMMUNE, BUSKERVO
 SAKT I BUSSLØMME
 MED S-1 OG S-2.

Lars Groeth 20/4-1998





BUSKERUD
FYLKESKOMMUNE

ARKIV

| | |
|---|-------------|
| INST. FOR ARKEOLOGI, KUNSTHISTORIE OG NUMISMATIKK | |
| Universitetet i Oslo | |
| Saksb.: JHL | Kopi: |
| 18 AUG 1998 | |
| Ark.: 0626 | |
| Saksnr.: 98/3121 | Dok. nr.: 2 |

Lier kommune
Teknisk etat
postboks 205 3401 Lier

Kulturavdelingen
Kulturvern

Saksbeh: Inger Liv Gøytil Lund
Dir. tlf: 32808668
Telefaks: 32808672
Vår ref: 97/3709-12 (Oppgis ved henv.)
Arkivkode: 650.714.
Vår dato: 10.08.98

Deres dato:
Deres ref:

BUSSLOMME V/HUSEBY, ENDRET PLASSERING

Den endrede plassering av busslomma ved Huseby er i tråd med kulturavdelingens ønske. Vi anbefaler derfor endringen. Det ble foretatt befaring på stedet med Foslien fra Vegkontoret og vi ble enige om at flytting av busslomma ble en mye bedre løsning. I følge Foslien vil det da ikke bli aktuelt med inngrep i marka, men påfylling av ny masse.

Vi ønsker tilbakemelding dersom det viser seg å være nødvendig med narkinngrep der.


Med hilsen

Geir Helgen e f
fylkeskonservator

Inger Liv Gøytil Lund
fylkesarkeolog

Kopi: Riksantikvaren
Universitetet i Oslo, IAKN
Regionalutviklingssetaten

A 99/16



C. ?????? a) Trolig del av brynestein. L: 6.0 cm, B: 2-3 cm, T: 0.5-1.5 cm.
b) Bit av tegl. Biten har tilnærmet kvadratisk form, hvor en av sidene er plane. De andre sidene har ujevn form. Størrelse ca. 2.5*2.5*2.5 cm. c) 7.7 gr. trekull fra S-1 d) 0.3 gr. trekull fra S-2. Funn fra HUSEBY 21/1, LIER KOMMUNE, BUSKERUD. Funnet i perioden 14-20/4-1998 ved arkeologisk registrering (maskinell flateavdekking), i forbindelse nye gang-/sykkelveg og busslomme. Innberetning fra Buskerud fylkeskommune v/ Lars Groseth.

Funnene med denne listen er levert til magasinet den 18/2-99