


ARKIV



BUSKERUD FYLKESKOMMUNE

Haugesgate 89, 3020 Drammen

Telefon (03) 83 81 50

NYTT TLF.NR: (03) 80 85 00

KULTURADMINISTRASJONEN

Telefax (03) 80 86 36

Lier kommune
Rådmannen
Postboks 205
3401 LIER

Vår dato: 18.02.91
Deres dato: 23.11.90
Vår ref.: 2366/ilgl
Deres ref.: WT/90/2965

INSTITUTT FOR ARKEOLOGI
KUNSTHISTORIE OG NUMISMATIKK
556 07 03 91
SAKSBE. BW | ARK. NR.
KOPI TIL | SIRKULERES

INST. FOR ARKEOLOGI, KUNSTHISTORIE OG NUMISMATIKK
Universitetet i Oslo
Saksb.: JHL
Kopi:
17 FEB 1998
Ark.: 0626
Saksnr.: 98/1175 | Dok. nr.: 1

FORSLAG TIL KOMMUNEPLAN FOR LIER - OFFENTLIG HØRING

Vi har mottatt ovennevnte kommuneplan datert 23.11.90 til uttalelse. Høringsfristen er dessverre ikke overholdt. I henhold til Lov om kulturminner av 1978 har vi 3 måneders uttalefrist.

Universitetets Oldsaksamling har foretatt registreringer av faste fornminner i forbindelse med utarbeidelse av økonomisk kartverk. Dette ble utført i 1964. Da denne registreringen er såvidt gammel og vi etter dette har fått en ny kulturminnelov, kan det være fornminner som ikke ble registrert på dette tidspunktet, og det vil derfor være behov for ytterligere registreringer når det utarbeides regulerings- eller bebyggelsesplaner.

Vi har laget en liste over de fornminner som var registrert i 1964, og som er avmerket med en rune R på økonomisk kartverk. Det tilsendte kartmaterialet er i for liten målestokk til at det lot seg gjøre å merke av fornminnene og vi viser derfor til økonomisk kartverk.

I kommuneplanen kan vern av fornminner tas opp i forhold til kommuneplanens arealdel og i detaljplaner. Etter plan- og bygningslovens §20-4, nr. 4, kan det i kommuneplanens arealdel utlegges områder til båndleggingsformål. Dette kan eksempelvis være områder som er fredet/skal fredes etter kulturminneloven eller områder som er regulert/skal reguleres til spesialområder med formål bevaring.

Vi ber om at et fornminne samt en sikringssone på 5 meter eller en som i tilstrekkelig grad sikrer miljøet rundt fornminnene, blir satt av til spesialområde med formål bevaring. Dersom dette ikke blir etterkommet, vil vi komme med innsigelse til senere reguleringsplaner dersom fornminnene ikke er tatt tilstrekkelig hensyn til.

Det bør gies en opplysning på kommuneplankartet om følgende: Dersom det ved tiltak i marken dukker opp fornminner, må arbeidet straks stanses i den utstrekning det kan berøre fornminnene eller deres sikringssone på 5 meter. Melding skal straks sendes fylkeskommunen, jfr. Lov om kulturminner av 9. juni 1978 §8.

Med hilsen



Geir Helgen
fylkeskonservator



Inger Liv Gøytill Lund
arkeolog

Vedlegg

Kopi: Universitetets Oldsaksamling

Saksbehandler: Arkeolog Inger Liv Gøytill Lund
Tlf. (03) 80 86 68 (direkte innvalgsnr.)

FORNMINNER I LIER, BUSKERUD

<i>G-OG BNR.</i>	<i>GÅRDSNAVN</i>	<i>FORNMINNETS ART</i>	<i>ORIENTERINGSOPPGAVE</i>
18/1	FRYDENLUND	2 GRAVHAUGER	CA. 110 M NØ FOR HOVEDBYGN. PÅ GÅRDEN, 15 M V FOR HOVEDVEI, CA. 75 M. N-NV FOR AMTMANN-SVINGEN
21/1	HUSEBY SØNDRE	GRAVHAUG	CA. 20 M Ø FOR GÅRDENS LÅVEBYGNING SV FOR X DRAMMENSVN. OG BYGDEVN TIL KJELLSTAD
21/3, 111	HUSEBY NORDRE (ØVRE)	GRAVHAUG	60 M NV FOR RIKSVEG CA. 50 M NØ FOR HAUG 21/1
31/1	STOPPEN	2 GRAVRØYSER	CA 40 M NNV FOR "SOLSTUA"
43/8	STEIN, NORDRE	GRAVHAUG	CA. 25 M N FOR HOVEDBYGNINGEN
48/1	EIK, SØNDRE	GRAVHAUG	CA. 100 M SV FOR LÅVEBYGNINGEN
50/1	FROGNER (LIER PRESTEGÅRD)	GRAVHAUG	200 M V FOR PRESTEGÅRDEN OG CA. 300 M NNV FOR FROGNER KRK.
"	"	GRAVHAUG	210 M SSØ FOR R 1 OG 270 M S FOR HOVEDBYGN. PÅ EIK S (48/1)
54/1	JAREN	2 GRAVHAUGER	

63,68/29,7	EGGE VESTRE	GRAVHAUG	60 M N FOR GÅRDEN
67/3,4	EGGE MELLOM.	GRAVHAUG	6 M V FOR SANDTAK
"	"	GRAVHAUG	CA 30 M V FOR DRIVHUSENE
69,69/5,1	EGGE VESTRE	3 GRAVHAUGER	HAUG 1 30 M V FOR GNR 69/7
70/1-3	TORSTAD	2 GRAVHAUGER	CA. 150 M VNV FOR LØA, 30 M V FOR DRIVHUS
"	"	GRAVHAUGER	CA 100 M NV FOR GÅRDEN OG 15 M. V FOR DRIVHUS
71/2	ØKSNE SØNDRE	GRAVHAUG	CA. 25 M SSØ FOR HOVED BYGN. PÅ GÅRDEN
95/1	LIER SYKEHUS AV ÅUVI	BYGDEBORG	PÅ FOSSKOLLEN
99,101/1OG 5	BRASTAD ØVRE - NEDRE	GRAVRØYS	CA. 270 M S FOR EL. LINJE, 450 M Ø FOR RV.
"	"	GRAVRØYSER	CA. 75 M SV FOR OVENNEVTE
"	"	GRAVRØYSER	CA. 130 M SSV FOR OVENNEVTE
101/2-4	ENGEN NORDRE	GRAVRØYS	CA. 180 M SV FOR HYTTE CA 450 M S FOR KRAFT- LINJE
102/1	SØRENGA	GRAVRØYS	CA. 60 M SØ FOR TOPPEN AV ÅSEN, CA. 375 M NØ FOR REISTAD HÅNBALLBANE
102/7-8	STOKKE SØNDRE	GRAVRØYSER	CA 75 M NNØ FOR REISTAD HÅNBALLBANE
115/1	GULLAUG SØNDRE	GRAVHAUG	50 M Ø FOR SJØEN OG 50 M SSV FOR HOVEDBYGN.
124/1	TRANBY	GRAVHAUG	CA 270 M SSØ FOR HOVEDBYGN. PÅ 124/1
129/1	BUTTEDAHL	GRAVHAUG	CA 200 M Ø FOR HOVED- BYGN., CA 25 M N FOR

BUTTEDALSBEKKEN

"	"	GRAVHAUG	CA 200 M N FOR GÅRDEN
129/1,4	LYNGÅS AV BUTTEDAL	GRAVHAUGER	CA 200 M SØ FOR HOVED BYGGET, I DELET MOT HÅRBERG
129/3	BUTTEDAL	GRAVHAUGER	CA 200 M S FOR HUSA PÅ 129/1
142/1	HENNUM ØVRE SØNDRE	2 GRAVRØYSER	CA 175 M Ø FOR HUSA PÅ 142/1
"	"	GRAVHAUG	CA 325 M NØ FOR HOVEDBYGN
142/2	HENNUM ØVRE SØNDRE	GRAVFELT	150 M NØ FOR HOVEDBYGN PÅ GÅRDEN
144/1	HENNUM NEDRE NORDRE	2 GRAVRØYSER	CA 225 M SSØ FOR HOVED BYGN. PÅ 142/1
"	"	GRAVHAUG	CA 240 M S FOR HOVEDBYGN. PÅ 142/1
144/9,18	SLÅTTEBRÅTEN OG NORDBRÅTEN AV HENNUM	GRAVRØYS	CA 75 M SØ FOR HOVEDBYGN.
149/3	GRØSTAD VESTRE	4 GRAVHAUGER	CA. 300 M N FOR HUSA PÅ 125/3
154/1	EKEBERG	4 GRAVHAUGER	SØRLIGSTE HAUG 15 M N FOR SMIA PÅ GÅRDEN, DE ANDRE PÅ LINJE MOT N
"	"	GRAVHAUG	CA 250 M NØ FOR GÅRDEN
"	"	2 GRAVRØYSER	CA 100 M N FOR HAUGENE SOM LIGGER 15 M N FOR SMIA
"	"	GRAVHAUG	CA 600 M SSØ FOR HUSA OG CA 35 M V FOR GÅRDS VEIEN
155/14,15	SLÅTTEBRÅTEN AV EIKEBERG	GRAVRØYS	CA 40 M SV FOR LÅVEBYGN. PÅ GÅRDEN

"	"	GRAVRØYS	CA 75 M VSV FOR RØYSA NEVNT OVENFOR
156-156/ 1-16/17	RYPELØKKEN AV RYPE	2 GRAVHAUGER	CA 60 M S FOR HOVED- BYGN.
156/2	RYPE	GRAVFELT	225 M N FOR HUSA PÅ GÅRDEN
156/2	RYPE ØSTRE	GRAVRØYS	CA 40 M NØ FOR HOVED- BYGN. PÅ NABOGÅRDEN 157/5
"	"	GRAVRØYS	CA 30 M Ø FOR NABO- GÅRDEN 151/1
"	"	2 GRAVHAUGER	70 M ØSØ FOR HOVEDBYGN PÅ GNR. 157/5
"	"	2 GRAVRØYSER	180 M S FOR HUSA PÅ 156/1
156/9	RYPE	GRAVHAUG	CA 10 M N FOR HYTTA OG CA 50 M NV FOR HOVED- BYGN. PÅ GÅRDEN 156/2
157/1	STABEKK ØVRE	GRAVFELT	CA 325 M NNV FOR DRIFTSBYGN. PÅ GÅRDEN
"	"	GRAVFELT (13 RØYSER)	CA 400 M N FOR HUSA PÅ GNR 157/1 PÅ BEGGE SIDER AV SKOGSVEI

FREDA BYGNINGER

GNR. 50 FROGNER PRESTEGÅRD

ARKIV



BUSKERUD FYLKESKOMMUNE

Haugesgate 89, 3020 Drammen

Telefon (03) 83 81 50

NYTT TLF.NR: (03) 80 85 00

KULTURADMINISTRASJONEN

Telefax (03) 80 86 36

Statens Vegvesen
Buskerud
Postboks 2265 Strømsø
3003 DRAMMEN

Vår dato:

05.03.91

Deres dato:

08.02.91

Vår ref.:

0474/ILGL

Deres ref.:

INSTITUTT FOR ARKEOLOGI
KUNSTHISTORIE OG NUMISMATIKK
688 020491
SAKSB. BW | ARK. NR.
KOPITL | SIKKULRES

INST. FOR ARKEOLOGI, KUNSTHISTORIE OG NUMISMATIKK
Universitetet i Oslo
Saksb.: JHL
17 FEB 1998
Kopi:
Ark.: 0626
Saksnr.: 98/1175 Dok. nr.: 2

SVINGUTBEDRING - ASDØLA, LIER KOMMUNE, BUSKERUD

Vi har mottatt ovennevnte plan til uttalelse.

Ved sjekking av økonomisk kartverks registreringer foretatt ved Universitetets Oldsaksamling, vil utbedringen ikke berøre kjente synlige fornminner.

Dersom det skulle dukke opp fornminner under anleggsfasen, må arbeidet straks stanses og fylkeskonservatoren varsles.

Med hilsen

Geir Helgen
fylkeskonservator

Inger Liv Gøytil Lund
arkeolog

Kopi: Universitetets Oldsaksamling

Saksbehandler: Arkeolog Inger Liv Gøytil Lund
Tlf. (03) 80 86 68 (direkte innvalgsnr.)

INST. FOR ARKEOLOGI, KUNSTHISTORIE OG NUMISMATIKK	
Universitetet i Oslo	
Saksb.: JHL	17 FEB 1998
Ark.: 0626	Kopi:
Saksnr.: 98/1175	Dok. nr.: 3



BUSKERUD FYLKESKOMMUNE

Haugesgate 89, 3020 Drammen
Telefon (03) 80 85 00

KULTURADMINISTRASJONEN

Telefax (03) 83 47 58

Vår dato: 30.10.91 Vår ref.: 2498/91 ILGL
Deres dato: 11.09.91 Deres ref.:

Lier kommune
Teknisk etat
Postboks 205.
3401 LIER

ARKIV

INSTITUTT FOR ARKEOLOGI KUNSTHISTORIE OG NUMISMATIKK	
002355	18.11.91
SAKSE. BW	ARK. NR.
KOPI TIL	SIRKULERES

REGULERINGSPLAN SAGA - GJELLEBEKK, LIER KOMMUNE

Vi har foretatt befarings av ovennevnte plan. Det ble ikke funnet fornminner eller kulturminner fra nyere tid innenfor planområdet. Vi har derfor ingen innvendinger mot at reguleringsplanen blir godkjent.

Skulle det imidlertid først når arbeidet er igang dukke opp fornminner under markoverflaten, må arbeidet straks stanses og fylkeskonservator varsles.

Regning for utført befarings vil bli ettersendt jfr. vårt rundskriv av 02.05.91.

Med hilsen

Geir Helgen
fylkeskonservator

Inger Liv Gøytillund
Inger Liv Gøytillund
kulturvernkons./arkeolog

Kopi: Universitetets Oldsaksamling

INST. FOR ARKEOLOGI, KUNSTHISTORIE OG NUMISMATIKK
Universitetet i Oslo

Saksb.:	Kopi:
JHL 17 FEB 1998	
Ark.: 0626	
Saksnr.:	Dok. nr.:



BUSKERUD FYLKESKOMMUNE
Haugesgate 89, 3020 Drammen
Telefon (03) 80 85 00

ARKIV

KULTURADMINISTRASJONEN
Telefax (03) 80 86 72

Lier kommune
Teknisk etat
Postboks 205
3401 LIER

Vår dato: 08.09.92
Deres dato: 18.05.92
Vår ref.: 1479/92 ILGL
Deres ref.:

INST. FOR ARKEOLOGI, KUNSTHISTORIE OG NUMISMATIKK
Universitetet i Oslo

Saksb.:	Kopi:
JHL 17 FEB 1998	
Ark.: 0626	
Saksnr.: 98/1135	nr.: 4

INSTITUTT FOR ARKEOLOGI
KUNSTHISTORIE OG NUMISMATIKK
21 OKT. 1992

Saksnr.: 2190
Ark.: Avd./sksb.: BVE

REGULERINGSPLAN FOR OVENSTADLIA, LIER KOMMUNE

Vi kjenner ikke til fornminner eller nyere tids kulturminner som kan bli berørt av utbyggingen. Vi har derfor ingen innvendinger mot at planen kommer til utførelse.

Dersom det først under anleggsarbeidet skulle dukke opp fornminner, må arbeidet straks stanses og fylkeskonservator varsles umiddelbart, jfr. Lov om kulturminner §8.

Med hilsen

Geir Helgen
fylkeskonservator

Inger Liv Gøyttil Lund
arkeolog

Kopi: Universitetets Oldsaksamling

Saksbehandler: Arkeolog Inger Liv Gøyttil Lund
Tlf. (03) 80 86 68 (direkte innvalgsnr.)

INST. FOR ARKEOLOGI, KUNSTHISTORIE OG NUMISMATIKK		
Universitetet i Oslo		
Saksb.:		Kopi:
JHL	17 FEB 1998	
Ark.:	0626	
Saksnr.:	98/1175	Dok. nr.: 5



BUSKERUD FYLKESKOMMUNE
Haugesgate 89, 3020 Drammen
Telefon 32808500

KULTURADMINISTRASJONEN
Telefax 32 80 86 72

ARKIV

Statens Vegvesen Buskerud
Vegkontoret
Postboks 2265 Strømsø
3003 Drammen

Vår dato: 20.07.93
Vår ref.: 1477/93 ILGL

INSTITUTT FOR ARKEOLOGI, KUNSTHISTORIE OG NUMISMATIKK	
31 AUG. 1993	
Saksnr.:	1642/93
Ark.:	06.26 Avd./ssksb. JHL

RV. 285 FOSSVEGEN - LYGÅSKRYSSET, LIER KOMMUNE. FORHÅNDSVARSEL

Vi har foretatt registrering av ovennevnte trase. Det ble ikke funnet kulturminner fra forhistorisk eller nyere tid. Vi har derfor ingen innvendinger mot at arbeidet kommer til utførelse.

Dersom det først under arbeidet skulle vise seg å dukke opp fornminner, må arbeidet straks stanses og fylkeskonservator varsles.

Regning for utført befarings vil bli ettersendt.

Med hilsen


Geir Helgen
fylkeskonservator

Inger Liv Gøyttil Lund
arkeolog

Kopi: Universitetet i Oslo, IAKN

Saksbehandler: Inger Liv Gøyttil Lund, tlf. 32 80 86 68

ARKIV



BUSKERUD FYLKESKOMMUNE

Hauges gate 89, 3020 Drammen

Telefon 32808500

KULTURADMINISTRASJONEN

Telefax 32 80 86 72

Lier kommune
Teknisk etat
Postboks 205
3401 LIER

Vår dato: 07.11.94
Deres dato: 07.11.94
Vår ref.: 2853/94 ilgl-
Deres ref.: 2853/94 ilgl-

INST. FOR ARKEOLOGI, KUNSTHISTORIE OG NUMISMATIKK	
Universitetet i Oslo	
Saksb.: JHL	Kopi:
17 FEB 1998	
Ark.: 0626	
Saksnr.: 98/1175	Dok. nr.: 6

REGULERINGSPLAN FOR NY EIKSETERVEG, LIER KOMMUNE

Vi viser til tidligere korrespondanse og befaring på stedet. Siden de registrerte gravhaugene viste seg å være tvilsomme som freda kulturminner, ble Universitetet i Oslo, Oldsaksamlingen kontaktet og vi foretok befaring med representanter derfra. Ved befaringen ble det konstatert at haugene er naturdannelser, trolig elveavsetninger. Vi trekker derfor tilbake varsel om innsigelse fremsatt i brev av 11.03.94.

Vi gjør oppmerksom på at dersom at det først under markarbeid kan dukke opp automatisk freda kulturminne. Skulle dette skje, må arbeidet straks stanses og fylkeskonservator varsles jfr. lov om kulturminner §8.2.

Med hilsen


Geir Helgen
fylkeskonservator


Inger Liv Gøytillund
arkeolog

Kopi: Riksantikvaren
Universitetet i Oslo, Oldsaksamlingen

Direkte telefon til Inger Liv Gøytillund 32 80 86 68

ARKIV



BUSKERUD FYLKESKOMMUNE

Hauges gate 89, 3020 Drammen

Telefon 32808500

KULTURADMINISTRASJONEN

Telefax 32 80 86 72

Lier kommune
Landbruksavdelingen
Postboks 205
3401 Lier

Vår dato: 25.11.94
Deres dato: 24.11.94
Vår ref.: 3108/94 JJ/-
Deres ref.: 19.94

INST. FOR ARKEOLOGISTATSSTORIE OG NUMISMATIKK	
Universitetet i Oslo	
Saksb.: JHL	Kopi:
17 FEB 1995	
Ark.: 0626	
Saksnr.: 98/1175	Dok. nr.: 7

**MELDING OM PLANLAGT SKOGSVEIBYGGING I LIER KOMMUNE
SKROVLE**

Våre arkivundersøkelser viser at det ikke finnes kjente kulturminner, verken fra forhistorisk eller nyere tid, innenfor området som blir direkte berørt av veiutbyggingen.

Vi gjør likevel oppmerksom på at det kan være freda kulturminner i området både over og under markoverflaten. Det kan f.eks. være ulike typer fangstanlegg, kullgroper, jernvinneanlegg, boplasser eller gamle veifar som i de fleste tilfeller vil være synlige. Inngrep i marka vil videre kunne avdekke indikatorer på automatisk freda kulturminner under markoverflaten. De vanligste indikatorene i så måte er kullkonsentrasjoner og jernslag.

Dersom det først under arbeidet skulle fremkomme automatisk freda kulturminner, må arbeidet straks stanses i den utstrekning det kan berøre kulturminnet, og fylkeskonservator varsles, jfr. lov om kulturminner av 9. juni 1978 paragraf 8.2.

Med hilsen

Geir Helgen
fylkeskonservator

Jørn Jensen
kulturvernkonsulent

Kopi: Universitetet i Oslo, IAKN
Riksantikvaren

Saksbehandler: Jørn Jensen
Tlf. 32 80 86 69 (direkte innvalgsnr.)

ARKIV



BUSKERUD FYLKESKOMMUNE

3020 Drammen
Besøksadresse: Hauges gate 89
Telefon 32 80 85 00

KULTURADMINISTRASJONEN
Telefax 32 80 86 72

Lier kommune
Landbruksavdelingen
Postboks 205
3401 Lier

Vår dato: 27.03.95
Deres dato: 23.03.95
Vår ref.: 1113/95 JJ/-
Deres ref.: 354/SEF/vei3.95

INST. FOR ARKIV- OG KULTURHISTORISKE OPPLYSNINGAR
Universitetet i Oslo

Saksb.:	JHL	Kopi:
Ark.:	0626	
Saksnr.:	98/1175	Dok. nr.: 9

17 FEB 1998

MELDING OM PLANLAGT SKOGSVEIBYGGING I LIER KOMMUNE
SNØVEIEN

Våre arkivundersøkelser viser at det ikke finnes kjente kulturminner, verken fra forhistorisk eller nyere tid, innenfor området som blir direkte berørt av veiutbyggingen.

Vi gjør oppmerksom på at det likevel kan være freda kulturminner i området både over og under markoverflaten. Det kan f.eks. være ulike typer fangstanlegg, kullgroper, jernvinneanlegg, boplasser eller gamle veifar som i de fleste tilfeller vil være synlige. Inngrep i marka vil videre kunne avdekke indikatorer på automatisk freda kulturminner under markoverflaten. De vanligste indikatorene i så måte er kullkonsentrasjoner og jernslag.

Dersom det først under arbeidet skulle fremkomme automatisk freda kulturminner, må arbeidet straks stanses i den utstrekning det kan berøre kulturminnet, og fylkeskonservator varsles, jfr. lov om kulturminner av 9. juni 1978 paragraf 8.2.

Med hilsen

Geir Helgen
fylkeskonservator

Jørn Jensen
kulturvernkonsulent

Kopi: Universitetet i Oslo, IAKN
Riksantikvaren

Saksbehandler: Jørn Jensen
Tlf. 32 80 86 69 (direkte innvalgsnr.)

ARKIV



BUSKERUD FYLKESKOMMUNE

3020 Drammen

Besøksadresse: Hauges gate 89

Telefon 32 80 85 00

KULTURADMINISTRASJONEN

Telefax 32 80 86 72

Lier kommune
Teknisk etat
Postboks 205
3401 Lier

Vår dato: 28.03.95
Deres dato: 07.03.95
Vår ref.: 814/95 /JJ
Deres ref.: AE/95/1368/
504.902.07

**UTSIKTEN - BRÅTAN, LIER KOMMUNE
UTBYGGINGSPLANER TIL FORELØPIG UTALELSE**

INST. FOR ARKEOLOGI, KUNSTHISTORIE OG NUMISMATIKK		
Universitetet i Oslo		
Saksb.: JHL	17 FEB 1998	Kopi:
Ark. 0626		
Saksnr.: 98/1175	Dok. nr.: 10	

Vi vil allerede på dette stadiet i planprosessen melde behov for arkeologiske undersøkelser. Disse undersøkelsene må foretas på bar og frostfri mark og bekostes av tiltakshaver. Det vil bli gitt en uttalelse om eventuelle kulturminner fra så vel forhistorisk som nyere tid etter befaringen.

Med hilsen


Geir Helgen
fylkeskonservator


Jørn Jensen
kulturvernkonsulent

Kopi: Riksantikvaren
Universitetet i Oslo, IAKN
Plan- og næringskontoret, her

Saksbehandler: Jørn Jensen
Tlf. 32 80 86 69 (direkte innvalgsnr.)

ARKIV



BUSKERUD FYLKESKOMMUNE

3020 Drammen

Besøksadresse: Huges gate 89

Telefon 32 80 85 00

KULTURADMINISTRASJONEN

Telefax 32 80 86 72

PLANCONSULT
ved Mona Kittelsen Røberg
Frederik Stangs gate 2
0272 Oslo

Vår dato: 03.06.95
Vår ref.: 1680/95 /JJ

Deres dato: 16.05.95
Deres ref.: 393.5/C/MKR

INSTITUTT FOR ARKEOLOGISKE KULTURMINNER OG HUMISMATIKK Universitetet i Oslo	
Saksb.: JHL	Kopi:
17 FEB 1998	
Ark.: 0626	
Saksnr.: 98/1175	Dok. nr.: 11

**FOSSVEIEN 12-20 M.M., LIER SYKEHUS 95/15 M.FL., LIER KOMMUNE
VARSEL OG ORIENTERING OM IGANGSETTING AV REGULERING**

Vi kan ikke se at det finnes kjente kulturminner, verken fra forhistorisk eller nyere tid innenfor planområdet.
Dersom det likevel skulle finnes automatisk freda kulturminner, som kommer til syne under arbeid i marken, må arbeidet straks stanses i den utstrekning kulturminner kan bli berørt og fylkeskonservator varsles, jfr. lov om kulturminner av 9. juni 1978 § 8.2.

Med hilsen


Geir Helgen
fylkeskonservator


Jørn Jensen
kulturvernkonsulent

Kopi: Riksantikvaren
Universitetet i Oslo, IAKN
Plan- og næringskontoret

Saksbehandler: Jørn Jensen
Tlf. 32 80 86 69 (direkte innvalgsnr.)

ARKIV



BUSKERUD FYLKESKOMMUNE

3020 Drammen

Besøksadresse: Hauges gate 89

Telefon 32 80 85 00

KULTURADMINISTRASJONEN

Telefax 32 80 86 72

Lier kommune
Skogbrukssjefen
3401 LIER

Vår dato: Vår ref.:

07.07.95 1961/95 ilgl/-

Deres dato: Universitetet i Oslo

Saksb.:		Kopi:
JHL	17 FEB 1998	
Ark:	0626	
Saksnr.:	98/1175	Dok. nr.: 12

**MELDING OM BYGGING AV SKOGBILVEG - SAGELVAVEIEN
LIER KOMMUNE**

Våre arkivundersøkelser viser at det ikke er kjent kulturminner fra forhistorisk eller nyere tid som blir direkte berørt av vegutbyggingen.

Vi gjør oppmerksom på at det likevel kan være freda kulturminner som vi ikke kjenner til i området både over og under markoverflaten. Det kan f.eks. være ulike typer fangstanlegg, kullgroper, boplasser, gamle veifar osv. som i de fleste tilfeller vil være synlige. Inngrep i marka vil videre kunne avdekke indikatorer på automatisk freda kulturminner som f.eks. kullkonsentrasjoner.

Dersom det først under arbeidet skulle vise seg at det dukker opp freda kulturminne, må arbeidet straks stanses i den utstrekning det kan berøre kulturminnet, og fylkeskonservator varsles jfr. Lov om kulturminner av 9. juni 1978 §8. 2.

Med hilsen

Geir Helgen
fylkeskonservator

Inger Liv Gøytil Lund
arkeolog

Kopi: Universitetet i Oslo, IAKN
Riksantikvaren

Saksbehandler: Arkeolog Inger Liv Gøytil Lund
Tlf. 32 80 86 68 (direkte innvalgsnr.)

ARKIV



BUSKERUD FYLKESKOMMUNE

3020 Drammen

Besøksadresse: Hauges gate 89

Telefon 32 80 85 00

KULTURADMINISTRASJONEN

Telefax 32 80 86 72

Lier kommune
Skogbrukssjefen
3401 LIER

Vår dato: 07.07.95
Deres dato:
Vår ref.: 1962/95 ilgl/-

INST. FOR ARKEOLOGI, KUNSTHISTORIE OG NUMISMATIKK		
Universitetet i Oslo		
Saksb.:	JHL 17 FEB 1998	Kopi:
Ark.:	0626	
Saksnr.:	98/175	Dok. nr.: 13

**MELDING OM BYGGING AV SKOGBILVEG - LUNDSÅSVEGEN
LIER KOMMUNE**

Våre arkivundersøkelser viser at det ikke er kjent kulturminner fra forhistorisk eller nyere tid som blir direkte berørt av vegutbyggingen.

Vi gjør oppmerksom på at det likevel kan være freda kulturminner som vi ikke kjenner til i området både over og under markoverflaten. Det kan f.eks. være ulike typer fangstanlegg, kullgroper, boplasser, gamle veifar osv. som i de fleste tilfeller vil være synlige. Inngrep i marka vil videre kunne avdekke indikatorer på automatisk freda kulturminner som f.eks. kullkonsentrasjoner.

Dersom det først under arbeidet skulle vise seg at det dukker opp freda kulturminne, må arbeidet straks stanses i den utstrekning det kan berøre kulturminnet, og fylkeskonservator varsles jfr. Lov om kulturminner av 9. juni 1978 §8. 2.

Med hilsen

Geir Helgen
fylkeskonservator

Inger Liv Gøytill Lund
arkeolog

Kopi: Universitetet i Oslo, IAKN
Riksantikvaren

Saksbehandler: Arkeolog Inger Liv Gøytill Lund
Tlf. 32 80 86 68 (direkte innvalgsnr.)

ARKIV



BUSKERUD FYLKESKOMMUNE

3020 Drammen

Besøksadresse: Hauges gate 89

Telefon 32 80 85 00

KULTURADMINISTRASJONEN

Telefax 32 80 86 72

Lier kommune
Skogbrukssjefen
3401 LIER

Vår dato: Vår ref.:

07.07.95

1960/95-1191/-

Deres dato:

Universitetet i Oslo

INST. FOR ARKEOLOGISKE FUND		HISTORISKE LUMINISANS	
Saksb.:	17 FEB 1998	Kopi:	
JHL			
Afn.	0626		
Utskrift:	98/1175	Dok. nr.:	14

**MELDING OM BYGGING AV SKOGSBILVEG - KLUFTE 1 + 2
LIER KOMMUNE**

Våre arkivundersøkelser viser at det ikke er kjent kulturminner fra forhistorisk eller nyere tid som blir direkte berørt av vegutbyggingen. Den gamle hestevegen som nevnes i søknaden bør krysses med forsiktighet.

Vi gjør oppmerksom på at det likevel kan være freda kulturminner som vi ikke kjenner til i området både over og under markoverflaten. Det kan f.eks. være ulike typer fangstanlegg, kullgroper, boplasser, gamle veifar osv. som i de fleste tilfeller vil være synlige. Inngrep i marka vil videre kunne avdekke indikatorer på automatisk freda kulturminner som f.eks. kullkonsentrasjoner.

Dersom det først under arbeidet skulle vise seg at det dukker opp freda kulturminne, må arbeidet straks stanses i den utstrekning det kan berøre kulturminnet, og fylkeskonservator varsles jfr. Lov om kulturminner av 9. juni 1978 §8. 2.

Med hilsen

Geir Helgen
fylkeskonservator

Inger Liv Gøytillund
arkeolog

Kopi: Universitetet i Oslo, IAKN
Riksantikvaren

Saksbehandler: Arkeolog Inger Liv Gøytillund
Tlf. 32 80 86 68 (direkte innvalgsnr.)

ARKIV



BUSKERUD FYLKESKOMMUNE

3020 Drammen
Besøksadresse: Hauges gate 89
Telefon 32 80 85 00

KULTURADMINISTRASJONEN
Telefax 32 80 86 72

Lier kommune
Landbruksavdelingen
Postboks 205
3401 Lier

Vår dato: 25.07.95
Deres dato: 14.07.95
Vår ref.: 2340/95 JJ/-
Deres ref.: SEF/95/1023/

**MELDING OM PLANLAGT SKOGSVEIBYGGING I LIER KOMMUNE
SVERVERHULLENE**

644 INST. FOR ARKEOLOG, RUNSTHISTORIE OG NUMISMATIKK Universitetet i Oslo		
Saksb.: JHL	17 FEB 1998	Kopi:
Ark. 0626		
Saknr. 98/1175	Dok. nr.: 15	

Våre arkivundersøkelser viser at det ikke finnes kjente kulturminner, verken fra forhistorisk eller nyere tid, innenfor området som blir direkte berørt av veiutbyggingen.

Vi gjør oppmerksom på at det likevel kan være freda kulturminner i området både over og under markoverflaten. Det kan f.eks. være ulike typer fangstanlegg, kullgroper, jernvinneanlegg, boplasser eller gamle veifar som i de fleste tilfeller vil være synlige. Inngrep i marka vil videre kunne avdekke indikatorer på automatisk freda kulturminner under markoverflaten. De vanligste indikatorene i så måte er kullkonsentrasjoner og jernslag.

Dersom det først under arbeidet skulle fremkomme automatisk freda kulturminner, må arbeidet straks stanses i den utstrekning det kan berøre kulturminnet, og fylkeskonservator varsles, jfr. lov om kulturminner av 9. juni 1978 paragraf 8.2.

Med hilsen

Åse Klemdalien, fylkeskultursjef


Geir Helgen
fylkeskonservator

Jørn Jensen
Jørn Jensen
kulturvernkonsulent

Kopi: Universitetet i Oslo, IAKN
Riksantikvaren

Saksbehandler: Jørn Jensen
Tlf. 32 80 86 69 (direkte innvalgsnr.)

ARKIV



BUSKERUD FYLKESKOMMUNE

3020 Drammen
Besøksadresse: Hauges gate 89
Telefon 32 80 85 00

KULTURADMINISTRASJONEN
Telefax 32 80 86 72

Lier kommune
Landbruksavdelingen
Postboks 205
3401 Lier

Vår dato: 25.07.95
Deres dato: 14.07.95
Vår ref.: 2272/95 JJ/-
Deres ref.: SEF/95/1023/

INST. FOR ARKEOLOGISK KUNSTHISTORIE OG NUMISMATIKK	
644	
Universitetet i Oslo	
Saksb.: JHL	Kopi:
17 FEB 1995	
Afs.: 0626	
Skriftl.: 98/175	Dok. nr.: 16

MELDING OM PLANLAGT SKOGSVEIBYGGING I LIER KOMMUNE
BUTTERUDBÅN - RENNEREN

Våre arkivundersøkelser viser at det ikke finnes kjente kulturminner, verken fra forhistorisk eller nyere tid, innenfor området som blir direkte berørt av veiutbyggingen.

Vi gjør oppmerksom på at det likevel kan være freda kulturminner i området både over og under markoverflaten. Det kan f.eks. være ulike typer fangstanlegg, kullgroper, jernvinneanlegg, boplasser eller gamle veifar som i de fleste tilfeller vil være synlige. Inngrep i marka vil videre kunne avdekke indikatorer på automatisk freda kulturminner under markoverflaten. De vanligste indikatorene i så måte er kullkonsentrasjoner og jernslag.

Dersom det først under arbeidet skulle fremkomme automatisk freda kulturminner, må arbeidet straks stanses i den utstrekning det kan berøre kulturminnet, og fylkeskonservator varsles, jfr. lov om kulturminner av 9. juni 1978 paragraf 8.2.

Med hilsen

Geir Helgen


Geir Helgen
fylkeskonservator

Jørn Jensen
Jørn Jensen
kulturvernkonsulent

Kopi: Universitetet i Oslo, IAKN
Riksantikvaren

Saksbehandler: Jørn Jensen
Tlf. 32 80 86 69 (direkte innvalgsnr.)

ARKIV



BUSKERUD FYLKESKOMMUNE

3020 Drammen

Besøksadresse: Hauges gate 89

Telefon 32 80 85 00

KULTURADMINISTRASJONEN

Telefax 32 80 86 72

Lier kommune
Landbruksavdelingen
Postboks 205
3401 Lier

Vår dato: 25.07.95
Deres dato: 14.07.95
Vår ref.: 2273/95 JJ/-
Deres ref.: SEF/95/1023/

INST. FOR ARKEOLOGISKE HISTORIE OG NUMISMATIKK	
644	
Universitetet i Oslo	
Saksb.: JHL	Kopi:
17 FEB 1998	
Ark.: 0626	
Saksnr.: 98/1175	Dok. nr.: 17

**MELDING OM PLANLAGT SKOGSVEIBYGGING I LIER KOMMUNE
ROTUHYTTA**

Våre arkivundersøkelser viser at det ikke finnes kjente kulturminner, verken fra forhistorisk eller nyere tid, innenfor området som blir direkte berørt av veiutbyggingen.

Vi gjør oppmerksom på at det likevel kan være freda kulturminner i området både over og under markoverflaten. Det kan f.eks. være ulike typer fangstanlegg, kullgroper, jernvinneanlegg, boplasser eller gamle veifar som i de fleste tilfeller vil være synlige. Inngrep i marka vil videre kunne avdekke indikatorer på automatisk freda kulturminner under markoverflaten. De vanligste indikatorene i så måte er kullkonsentrasjoner og jernslag.

Dersom det først under arbeidet skulle fremkomme automatisk freda kulturminner, må arbeidet straks stanses i den utstrekning det kan berøre kulturminnet, og fylkeskonservator varsles, jfr. lov om kulturminner av 9. juni 1978 paragraf 8.2.

Med hilsen


Åse Kleu delien, fylkeskonservator
Geir Helgen
fylkeskonservator

Jørn Jensen
Jørn Jensen
kulturvernkonsulent

Kopi: Universitetet i Oslo, IAKN
Riksantikvaren

Saksbehandler: Jørn Jensen
Tlf. 32 80 86 69 (direkte innvalgsnr.)

ARKIV



BUSKERUD FYLKESKOMMUNE

3020 Drammen

Besøksadresse: Hauges gate 89

Telefon 32 80 85 00

KULTURADMINISTRASJONEN

Telefax (03) 80 86 72

Lier kommune
Teknisk etat
Postboks 205
3401 LIER

Vår dato:

02.08.95

Deres dato:

Vår ref.:

2398/95 IJGL

Deres ref.:

INST. FOR ARKEOLOGI, KUNSTHISTORIE OG NUMISMATIKK		
Universitetet i Oslo		
Saksb.:	17 FEB 1998	Kopi:
Ark.:	0626	
Saksnr.:	98/1175	Dok. nr.: 18

UTSIKTEN - BRÅTAN, LIER KOMMUNE
UTBYGGINGSPLANER TIL FORELØPIG UTTALELSE

Vi har foretatt befaringsregulering av området. Det ble ikke funnet kulturminner fra forhistorisk eller nyere tid. Gravrøysene på Brastadåsen vil ikke bli berørt. Når det gjelder høyspentelinjen som skal legges i kabel, må vi ha tilbakemelding om dette gjelder den som passerer feltet. Dersom så er tilfelle, vil denne berøre gravrøysene som er freda i h.h. til lov om kulturminner.

Dersom det under anleggsfasen dukker opp freda kulturminner, må arbeidet straks stanses og fylkeskonservator varsles jfr. kulturminnelovens paragraf 8, andre ledd.

Regning for utført registrering vil bli ettersendt.

Med hilsen

Åse Klundelien
fylkeskultursjef

Inger Liv Gøytill Lund
arkeolog

Kopi: Universitetet i Oslo, IAKN
Riksantikvaren

Vedlegg: registreringsrapport

Saksbehandler: Arkeolog Inger Liv Gøytill Lund
Tlf. 32 80 86 68 (direkte innvalgsnr.)

ARKEOLOGISK REGISTRERING UTSIKTEN - BRÅTAN.

Knut Paasche 11.06.95

Gård: Stokke Nordre	Gårdsn: 97
Bruk:	Bruksnr: 97/10,22
Gård:	Gårdsn: 99/1
Bruk:	Bruksnr: 99/3,4,5,6,7,8,9,11,12
Gård: Brastad	Gårdsn: 100/1
Bruk:	Bruksnr: 100/4,11,14,18,19,22,25, 26,33
Gård:	Gårdsn: 101
Bruk:	Bruksnr: 101/5
ØK-kart: ?	
Kommune: Lier	Fylke: Buskerud

Våren 1994 mottok Kulturadministrasjonen ved Buskerud Fylkeskommune melding om utbyggingsplaner for området Utsikten - Bråtan.

De ble foretatt befarings og arkeologisk registrering i området i juli 95 (se vedlagt kartutsnitt). Reguleringsområdet ble gjennomgått i sin helhet. I deler av området var det på denne tiden svært tett vegetasjon.

De ble først og fremst lett etter synlige automatisk fredete kulturminner. Med synlig menes kulturminner som er synlig på overflaten (gravhaug el.), i motsetning til f.eks. en steinalderboplass som kan ligge skjult under torva. Da største delen av området ligger over maringrense, ble det ikke lett etter steinalderboplasser.

Det ble ikke gjort noen funn av løsfunn eller automatisk fredete kulturminner innenfor de områdene som dekkes av reguleringsplanen.

Det ligger et felt med røyser fra bronsealder ovenfor planområdet. Dette feltet ligger høyere enn området som er tenkt å bygges ut. Planen vil derfor ikke komme i konflikt med røysfeltet på Brastadåsen.

I planene nevnes det kabling av høyspent. Dette vil komme i konflikt med røysfeltet dersom dette også gjelder høyspentkabelen som passerer feltet.

KP.

ARKIV



BUSKERUD FYLKESKOMMUNE

3020 Drammen
Besøksadresse: Hauges gate 89
Telefon 32 80 85 00

KULTURADMINISTRASJONEN
Telefax 32 80 86 72

Lier kommune
Landbruksavdelingen
Postboks 205
3401 Lier

Vår dato: 11.09.95
Deres dato: 05.09.95
Vår ref.: 2695/95 JJ/-
Deres ref.: Unif/95/1202/644

LISTE FOR ARKIV		NUMISMATIKK	
Saksb.:	17 FEB 1998	Kopi:	
Ark:	0626		
Saksnr.:	98/1175	Dok. nr.:	19

MELDING OM PLANLAGT SKOGSVEIBYGGING I LIER KOMMUNE
VEST SKRANGLEDALEN

Våre arkivundersøkelser viser at det ikke finnes kjente kulturminner, verken fra forhistorisk eller nyere tid, innenfor området som blir direkte berørt av veiutbyggingen.

Vi gjør oppmerksom på at det likevel kan være freda kulturminner i området både over og under markoverflaten. Det kan f.eks. være ulike typer fangstanlegg, kullgroper, jernvinneanlegg, boplasser eller gamle veifar som i de fleste tilfeller vil være synlige. Inngrep i marka vil videre kunne avdekke indikatorer på automatisk freda kulturminner under markoverflaten. De vanligste indikatorene i så måte er kullkonsentrasjoner og jernslag.

Dersom det først under arbeidet skulle fremkomme automatisk freda kulturminner, må arbeidet straks stanses i den utstrekning det kan berøre kulturminnet, og fylkeskonservator varsles, jfr. lov om kulturminner av 9. juni 1978 paragraf 8.2.

Med hilsen



Geir Helgen
fylkeskonservator


Jørn Jensen
kulturvernkonsulent

Kopi: Universitetet i Oslo, IAKN
Riksantikvaren

Saksbehandler: Jørn Jensen
Tlf. 32 80 86 69 (direkte innvalgsnr.)

ARKIV



BUSKERUD FYLKESKOMMUNE

3020 Drammen
Besøksadresse: Hauges gate 89
Telefon 32 80 85 00

KULTURADMINISTRASJONEN
Telefax 32 80 86 72

Lier kommune
Landbruksavdelingen
Postboks 205
3401 Lier

Vår dato: 11.09.95
Deres dato: 05.09.95
Vår ref.: 2694/95 JJ/-
Deres ref.: U SEF/95/1202/644

INSTITUTT FOR ARKIV- OG NUMISMATIKK	
Saksb.: JHL	Kopi:
17 FEB 1998	
Ar. n. 0626	
Saksnr. 98/1175	Dok. nr.: 20

**MELDING OM PLANLAGT SKOGSVEIBYGGING I LIER KOMMUNE
NORD GAMPÅSEN**

Våre arkivundersøkelser viser at det ikke finnes kjente kulturminner, verken fra forhistorisk eller nyere tid, innenfor området som blir direkte berørt av veiutbyggingen.

Vi gjør oppmerksom på at det likevel kan være freda kulturminner i området både over og under markoverflaten. Det kan f.eks. være ulike typer fangstanlegg, kullgroper, jernvinneanlegg, boplasser eller gamle veifar som i de fleste tilfeller vil være synlige. Inngrep i marka vil videre kunne avdekke indikatorer på automatisk freda kulturminner under markoverflaten. De vanligste indikatorene i så måte er kullkonsentrasjoner og jernslag.

Dersom det først under arbeidet skulle fremkomme automatisk freda kulturminner, må arbeidet straks stanses i den utstrekning det kan berøre kulturminnet, og fylkeskonservator varsles, jfr. lov om kulturminner av 9. juni 1978 paragraf 8.2.

Med hilsen

Geir Helgen
fylkeskonservator

Jørn Jensen
kulturvernkonsulent

Kopi: Universitetet i Oslo, IAKN
Riksantikvaren

Saksbehandler: Jørn Jensen
Tlf. 32 80 86 69 (direkte innvalgsnr.)

ARKIV



BUSKERUD FYLKESKOMMUNE

3020 Drammen
Besøksadresse: Hauges gate 89
Telefon 32 80 85 00

KULTURADMINISTRASJONEN
Telefax 32 80 86 72

Lier kommune
Teknisk etat
Postboks 205
3401 Lier

Vår dato: 21.09.95
Deres dato: 18.08.95
Vår ref.: 2533/95 /JJ
Deres ref.: AE/95/4294/
504.909.10

ENGERSAND - TICON, LIER KOMMUNE
REGULERINGSFORSLAG

INST. FOR ARKEOLOGI, KUNSTHISTORIE OG NUMISMATIKK Universitetet i Oslo		
Saksb.: JHL	17 FEB 1998	Kopi:
Ark.: 0626		
Saksnr.: 98/475		Dok. nr.: 21

Automatisk freda kulturminner:

Vi kjenner ikke til automatisk freda kulturminner innenfor planområdet. Dersom slike kulturminner kommer til syne under arbeid i marken, må arbeidet straks stanses i den utstrekning kulturminnet kan bli berørt og fylkeskonservator varsles, jfr. lov om kulturminner av 9. juni 1978 § 8.2.

Nyere tids kulturminner:

Industrien her ble anlagt omkring 1914 da Cementfabrik Norge Ce No Portland Cement A/S kjøpte eiendommen. Enkelte bygninger er sannsynligvis bygd kort tid etter den første industrietableringen. De best bevarte er tre bolig-/administrasjonsbygninger, alle plassert i det foreslåtte næringsområdet N1. Disse danner sammen med boligrekka langs Røykenveien et helhetlig bygningsmiljø, som bør tas vare på. De tre bygningene innenfor foreslåtte reguleringsplan er eksempler på en bygningstype en i dag sjelden finner i tilnærmet original stand og er klare bevaringsobjekter. En regulering til spesialområde med formål bevaring kan være aktuelt. Deler av industribebyggelsen kan nok også ha en viss antikvarisk verdi, dette må undersøkes nærmere.

Med hilsen


Geir Helgen
fylkeskonservator


Jørn Jensen
kulturvernkonsulent

Kopi: Riksantikvaren
Universitetet i Oslo, IAKN
Plan- og næringskontoret, her

Saksbehandler: Jørn Jensen
Tlf. 32 80 86 69 (direkte innvalgsnr.)

ARKIV



BUSKERUD FYLKESKOMMUNE

3020 Drammen
Besøksadresse: Hauges gate 89
Telefon 32 80 85 00

KULTURADMINISTRASJONEN
Telefax 32 80 86 72

Lier kommune
Teknisk etat
Plankontoret
3400 LIER

Vår dato: 02.11.95
Deres dato: 26.10.95
Vår ref.: 3308/95 ilgl/-
Deres ref.:

INSTITUTT FOR ARKEOLOGI, KUNSTHISTORIE OG NUMISMATIKK	
Universitetet i Oslo	
Saksb.: JHL	Kopi: 17 FEB 1998
Afn.: 0626	
Saksnr.: 98/1175	Dok. nr.: 22

HELGERUD ØSTRE, GNR. 55, BNR. 24, LIER KOMMUNE

Vi har foretatt befaringsplanområdet og det ble ikke registrert kulturminner fra forhistorisk eller nyere tid.

Vi gjør imidlertid oppmerksom på at dersom det først under arbeidet skulle dukke opp fredet kulturminne, må arbeidet straks stanses og fylkeskonservator varsles jfr. kulturminneloven paragraf 8.2.

Med hilsen

Geir Helgen
fylkeskonservator

Inger Liv Gøytillund
arkeolog

Kopi: Riksantikvaren
Universitetet i Oslo, Oldsaksamlingen

Direkte telefon til Inger Liv Gøytillund 32 80 86 68

ARKIV



BUSKERUD FYLKESKOMMUNE

3020 Drammen
Besøksadresse: Hauges gate 89
Telefon 32 80 85 00

KULTURADMINISTRASJONEN
Telefax 32 80 86 72

Lier kommune
Landbruksavdelingen
Postboks 205
3401 Lier

Vår dato: 03.11.95
Deres dato: 03.11.95
Vår ref.: 3442/95 JJ/-
Deres ref.: Deres ref.:

MELDING OM PLANLAGT SKOGSVEIBYGGING I LIER KOMMUNE
HØGFOSS

INST. FOR ARKEOLOGI, KUNSTHISTORIE OG NUMISMATIKK	
Universitetet i Oslo	
Saksb.: JHL	Kopi: 17 FEB 1998
Ark. 0626	
Saksnr. 98/175	Dok. nr.: 23

Våre arkivundersøkelser viser at det ikke finnes kjente kulturminner fra forhistorisk eller nyere tid innenfor området som blir direkte berørt av veiutbyggingen.

Vi gjør oppmerksom på at det likevel kan være freda kulturminner i området både over og under markoverflaten. Det kan f.eks. være ulike typer fangstanlegg, kullgroper, jernvinneanlegg, boplasser eller gamle veifar som i de fleste tilfeller vil være synlige. Inngrep i marka vil videre kunne avdekke indikatorer på automatisk freda kulturminner under markoverflaten. De vanligste indikatorene i så måte er kullkonsentrasjoner og jernslag.

Dersom det først under arbeidet skulle fremkomme automatisk freda kulturminner, må arbeidet straks stanses i den utstrekning det kan berøre kulturminnet, og fylkeskonservator varsles, jfr. lov om kulturminner av 9. juni 1978 paragraf 8.2.

Med hilsen

Geir Helgen
fylkeskonservator

Jørn Jensen
kulturvernkonsulent

Kopi: Universitetet i Oslo, IAKN
Riksantikvaren

Saksbehandler: Jørn Jensen
Tlf. 32 80 86 69 (direkte innvalgsnr.)

INSTITUTT FOR ARKEOLOGI, KUNNHISTORIE OG NUMISMATIKK	
Universitetet i Oslo	
Saksb.: JHL	Kopi:
17 FEB 1998	
Ark.: 0626	
Saksnr.: 98/1175	Dok. nr.: 24

**BUSKERUD FYLKESKOMMUNE**

3020 Drammen
Besøksadresse: Hauges gate 89
Telefon 32 80 85 00

KULTURADMINISTRASJONEN
Telefax 32 80 86 72

Lier kommune
Teknisk etat
Postboks 205
3401 Lier

ARKIV

Vår dato: 19.01.96
Deres dato: 12.12.95
Vår ref.: 3935/95 /JJ
Deres ref.: AE/95/12079/
D-503.901.01

VEISYSTEMET I YTRE LIER - KOMMUNEDELPLAN

Vi viser til vårt brev av 15. juni 1994 til Statens vegvesen Buskerud. Der gikk vi inn for alternativ 7.3 med den begrunnelse at en da ville unngå nye veikorridorer gjennom Ytre Lier. Nå har det kommet forslag om tre nye alternativer. Av disse medfører alternativ 0.1B en opprustning av eksisterende vei på hele strekningen fra Heggtoppen til Amtmannsvingen. Heller ikke dette er en ideell løsning i forhold til kulturminner og kulturlandskap. Nok en vei av tilnærmet motorveistandard i Ytre Lier vil naturlig nok være uheldig for kulturminnevernet. Forutsatt at det oppnås en brukbar løsning for de to Valle-gårdene vil vi likevel foretrekke 0.1B-alternativet.

Konklusjon: av de foreslåtte alternativene vil 01.B fra vårt synspunkt være det beste.

Denne uttalelsen må ses i sammenheng med vedlagte uttalelse fra 15. juni 1994.

Med hilsen


Geir Helgen
fylkeskonservator


Jørn Jensen
kulturvernkonsulent

Kopi: Riksantikvaren
Universitetet i Oslo, IAKN
Plan- og næringskontoret, her

Vedlegg: uttalelse av 15. juni 1994

Saksbehandler: Jørn Jensen
Tlf. 32 80 86 69 (direkte innvalgsnr.)

INSTITUTT FOR ARKEOLOGI, KUNSTHISTORIE OG LINGVISTIKK
Universitetet i Oslo

Saksd.: JHL	17 FEB 1998	Kopli.
Ark.: 0626		
Saksnr.: 98/1175	Dok. nr.: 25	



ARKIV

BUSKERUD FYLKESKOMMUNE

3020 Drammen
Besøksadresse: Hauges gate 89
Telefon 32 80 85 00

KULTURADMINISTRASJONEN
Telefax 32 80 86 72

Lier kommune
Teknisk etat
Postboks 205
3401 Lier

Vår dato: 13.04.96
Deres dato: 28.02.96
Vår ref.: 799/96 /JJ
Deres ref.: HNY/96/2790/
D-504.902.01

**TIDLIGERE BØHLE PUMPESTASJON, GNR. 50 BNR. 153, LIERBYEN, LIER KOMMUNE
ENDRING AV REGULERINGSPLAN FOR LIERBYEN SENTRUM - OFFENTLIG ETTERSYN**

Vi kjenner ikke til kulturminner i området, verken fra forhistorisk eller nyere tid.

Dersom det under arbeid i marken skulle vise seg at det likevel er automatisk freda kulturminner her, må arbeidet straks stanses i den utstrekning det kan berøre kulturminnet og fylkeskonservator varsles, jfr. lov om kulturminner av 9. juni 1978 § 8.2.

Med hilsen


Geir Helgen
fylkeskonservator


Jørn Jensen
kulturvernkonsulent

Kopi: Riksantikvaren
Universitetet i Oslo, IAKN
Plan- og næringskontoret, her

Saksbehandler: Jørn Jensen
Tlf. 32 80 86 69 (direkte innvalgsnr.)

ARKIV



BUSKERUD FYLKESKOMMUNE

3020 DRUMMIN
KULTURMINNEMINISTRASJONEN
Bopåseadresse: Høges gate 29
Telefon 32 80 85 00

Lier kommune
Teknisk etat
3401 LIER

Vår dato: 30.04.96
Deres dato: 23.03.96
Vår ref.: 1147/96 ILGL/-
Deres ref.:

INST. FOR ARKEOLOGI, KUNSTHISTORIE OG NUMISMATIKK		
Universitetet i Oslo		
Saksb.:	17 FEB 1998	Kopi:
Ark.:	0626	
Saksnr.:	98/1175	Dok. nr. 26

FORSLAG TIL KOMMUNEPLAN FOR LIER KOMMUNE 1996-2007 - TILLEGGSHØRING

Vi har mottatt ovennevnte kommuneplan og viser til vår tidligere uttalelse datert 20.07.95.

Det er positivt at de fredete kulturminnene som er registrert av Universitetets Oldsaksamling er avmerket på plankartet. Vi gjør oppmerksom på at disse registreringene er gamle. Ny kunnskap i de senere år har gitt oss informasjon om nye typer fredete kulturminner som f.eks. dyregraver, hustuffer fra forhistorisk tid og rester etter jernframstilling jfr. kulturminneloven av 9. juni 1978 paragraf 4.

Alle kulturminner eldre enn 1537 og en 5 meter sone rundt deres synlige eller kjente ytterkant er automatisk fredet i h.h. til Lov om kulturminner §§ 4 og 6.

For kirker gjelder en fredningszone på 60 meter jfr. Lov om kirker og kirkegaarder av 1897, mens det for fredede anlegg er 5 meter.

Følgende opplysninger bør gis på kommuneplankartet: Dersom det ved tiltak i marken dukker opp freda kulturminne, må arbeidet straks stanses i den utstrekning det kan berøre kulturminnene eller deres sikringszone på 5 meter. Melding skal straks sendes fylkeskommunen, jfr. lov om kulturminner av 9. juni 1978 §8.

Nyere tids kulturminner i området er registrert. Utenom de freda husa vil det være enkeltobjekter som i en kulturhistorisk sammenheng vil være vel verd å ta vare på. Dette gjelder selvsagt ikke samtlige registrerte objekter i SEFRAK (som omfatter alle hus bygd før 1900). Også enkeltobjekter bygd etter 1900 kan ha verneverdi.

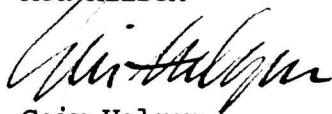
§22 i lov om kulturminner omhandler forholdet mellom kulturminneinteressene og arealplanleggingen, jfr. også Miljøverndepartementets rundskriv T-29/83. Her framgår det at kommunene har plikt til å få undersøkt om aktuelle utbyggingsplaner vil kunne komme i konflikt med fredete kulturminner ved utarbeidelse av bebyggelsesplaner og reguleringsplaner. Etter kulturminneloven har kommunene ingen undersøkelsesplikt i forbindelse med kommuneplanarbeidet, og Fylkeskommunen ved fylkeskonservator har heller ingen plikt til å foreta registreringer av fredete kulturminner i denne sammenheng. Dersom kommunen ønsker registreringer i forbindelse med utarbeidelse av kommuneplanen for å ha bedre grunnlag for valg av utbyggingsområder, må kommunen inngå en avtale om dette.

Det kan være hensiktsmessig dersom kommunen vet at kommuneplanen vil utløse arbeide med flere reguleringsplaner. Registreringene vil kunne utføres mer rasjonelt dersom flere reguleringsplaner kan tas under ett.

Vår uttalelse innebærer ikke at vi har sagt oss enig i den foreslåtte arealbruken i kommuneplanen. Vi forutsetter at alle forslag til planer innenfor området blir sendt oss til uttalelse, jfr. Kulturminnelovens §§9 og 22.

Vi ber om at våre merknader blir tatt til følge. Ønsker kommunen ytterligere opplysninger, står vi gjerne til tjeneste.

Med hilsen



Geir Helgen
fylkeskonservator



Inger Liv Gøytillund
arkeolog

Kopi: Universitet i Oslo, IAKN
Riksantikvaren

Saksbehandler: Inger Liv Gøytillund tlf. 32 80 86 68

ARKIV



BUSKERUD FYLKESKOMMUNE

3020 Drammen

Besøksadresse: Hauges gate 89

Telefon 32 80 85 00

KULTURADMINISTRASJONEN

Telefax 32 80 86 72

Lier kommune
Landbruksavdelingen
Postboks 205
3401 Lier

Vår dato: 28.09.96

Vår ref.: 2810/96 JJ/-

Deres dato: 27.08.96

Deres ref.:

INST. FOR ARKEOLOGISKE FUND, HISTORIE OG NUMISMATIKK	
Universitetet i Oslo	
Saksb.: JHL	Kopi:
17 FEB 1996	
Ark. 0626	
Baknr. 98/1175	Dok. nr.: 27

MELDING OM PLANLAGT SKOGSVEIBYGGING I LIER KOMMUNE
SØNDRE GRASÅSVEI

Våre arkivundersøkelser viser at det ikke finnes kjente kulturminner fra forhistorisk eller nyere tid innenfor området som blir direkte berørt av veiutbyggingen.

Vi gjør oppmerksom på at det likevel kan være freda kulturminner i området både over og under markoverflaten. Det kan f.eks. være ulike typer fangstanlegg, kullgroper, jernvinneanlegg, boplasser eller gamle veifar som i de fleste tilfeller vil være synlige. Inngrep i marka vil videre kunne avdekke indikatorer på automatisk freda kulturminner under markoverflaten. De vanligste indikatorene i så måte er kullkonsentrasjoner og jernslag.

Dersom det først under arbeidet skulle fremkomme automatisk freda kulturminner, må arbeidet straks stanses i den utstrekning det kan berøre kulturminnet, og fylkeskonservator varsles, jfr. lov om kulturminner av 9. juni 1978 paragraf 8.2.

Med hilsen

Geir Helgen
fylkeskonservator

Jørn Jensen
kulturvernkonsulent

Kopi: Universitetet i Oslo, IAKN
Riksantikvaren

Saksbehandler: Jørn Jensen
Tlf. 32 80 86 69 (direkte innvalgsnr.)



BUSKERUD FYLKESKOMMUNE

3020 Drammen

Besøksadresse: Hauges gate 89

Telefon 32 80 85 00

KULTURADMINISTRASJONEN

Telefax 32 80 86 72

ARKIV

Lier kommune
Landbruksavdelingen
Postboks 205
3401 Lier

Vår dato: 28.09.96
Deres dato: 27.08.96
Vår ref.: 2809/96 JJ/-
Deres ref.: SEF/96/11473/E-644

**MELDING OM PLANLAGT SKOGSVEIBYGGING I LIER KOMMUNE
SØRKASTVEIEN**

INST. FOR ARKEOLOGISKE FUND OG NUMISMATIKK	
Univ 11473/E-644	
Saksb.: JHL	Kopi:
17 FEB 1998	
Ark. 0626	
Saksnr. 98/1175	Dok. nr.: 28

Våre arkivundersøkelser viser at det ikke finnes kjente kulturminner fra forhistorisk eller nyere tid innenfor området som blir direkte berørt av veiutbyggingen.

Vi gjør oppmerksom på at det likevel kan være freda kulturminner i området både over og under markoverflaten. Det kan f.eks. være ulike typer fangstanlegg, kullgroper, jernvinneanlegg, boplasser eller gamle veifar som i de fleste tilfeller vil være synlige. Inngrep i marka vil videre kunne avdekke indikatorer på automatisk freda kulturminner under markoverflaten. De vanligste indikatorene i så måte er kullkonsentrasjoner og jernslag.

Dersom det først under arbeidet skulle fremkomme automatisk freda kulturminner, må arbeidet straks stanses i den utstrekning det kan berøre kulturminnet, og fylkeskonservator varsles, jfr. lov om kulturminner av 9. juni 1978 paragraf 8.2.

Med hilsen

Geir Helgen
fylkeskonservator

Jørn Jensen
kulturvernkonsulent

Kopi: Universitetet i Oslo, IAKN
Riksantikvaren

Saksbehandler: Jørn Jensen
Tlf. 32 80 86 69 (direkte innvalgsnr.)

INST. FOR ARKEOLOG., KUNSTHISTORIE OG NUMISMATIKK Universitetet i Oslo		
Saksb.	17 FEB 1998	høpi:
Ark.:	98/0626	
Saksnr.:	98/1175	Dok. nr.: 29



ARKIV

BUSKERUD FYLKESKOMMUNE
3020 Drammen
Besøksadresse: Hauges gate 89
Telefon 32 80 85 00
KULTURADMINISTRASJONEN
Telefax: 32 80 86 72

Lier kommune
Teknisk etat
Postboks 205
3401 LIER

Vår dato: 23.10.96
Deres dato:
Vår ref.: 3189/96 ilg/- -
Deres ref.:

Kopi

OPPFØRING AV GARASJE PÅ EIENDOMMEN TIL TROND ENGEN, GNR 156, BNR 16, RYPEVEIEN, LIER KOMMUNE

Undertegnede har foretatt befaring på stedet 8.10. og 22.10. 96. Ved siste befaring deltok 2 personer fra kommunen for å foreta oppmålingen.

Gravhaugen som ligger inntil gjerdet på nordsiden er automatisk fredet jfr. kulturminneloven §4. En sikringssone rundt haugen på 5 meter er også fredet jfr. §6 i samme lov.


Slik garasjen var tenkt, ville den berøre sikringssonen på 5 meter. Avstanden fra gravhaugen på 5 meter ble målt opp og dette medførte at yttergrensen for garasjen måtte flyttes 0,75 meter mot sør. Det ble satt ut punkter av kommunens representanter og vi ble enige om denne løsningen på stedet.

Gravhaugen som tidligere lå på sørsiden av hustomten er fjernet ved dyrking før 1986, se kopi av brev fra Oldsaksamlingen.

Grunneier ble gjort oppmerksom på at dersom det under gravearbeid skulle dukke opp tegn som kan tyde på at det ligger automatisk fredet kulturminne under markoverflaten, må arbeidet straks stanses og fylkeskonservator varsles jfr. kulturminnelovens §8.

Med hilsen


Geir Helgen
fylkeskonservator


Inger Liv Gøytil Lund
arkeolog

Vedlegg: brev fra Oldsaksamlingen
kartavmerking

Kopi: Universitetet i Oslo, IAKN
Riksantikvaren
Trond Engen

AUG 10 '96 18:15 TROND ENGEN.

47 3 808672 502

Nr 2

OLDSAKSAMLINGEN
FREDERIKS GATE 2, 0164 OSLO 1
TELEFON (02) 41 63 00



UNIVERSITY MUSEUM OF
NATIONAL ANTIQUITIES

FREDERIKS GATE 2, 0164 OSLO 1 LIER

11. 08. 86
ARBEID... 5. 11. 1986... 16. 17

[Handwritten scribbles]

Trond Engen,
Vestre Kjennervei 24,
3420 Lierskogen.

OSLO, 7. august 1986.

SAKSBEHANDLER:

DEARS REF

VAR REF. (BES OPPGITT VED SVAR) AEC/GI.

RIVING/NYBYGGING PÅ HYTTETOMT GNR. 156, BNR: 16-17,
LIERSKOGEN.

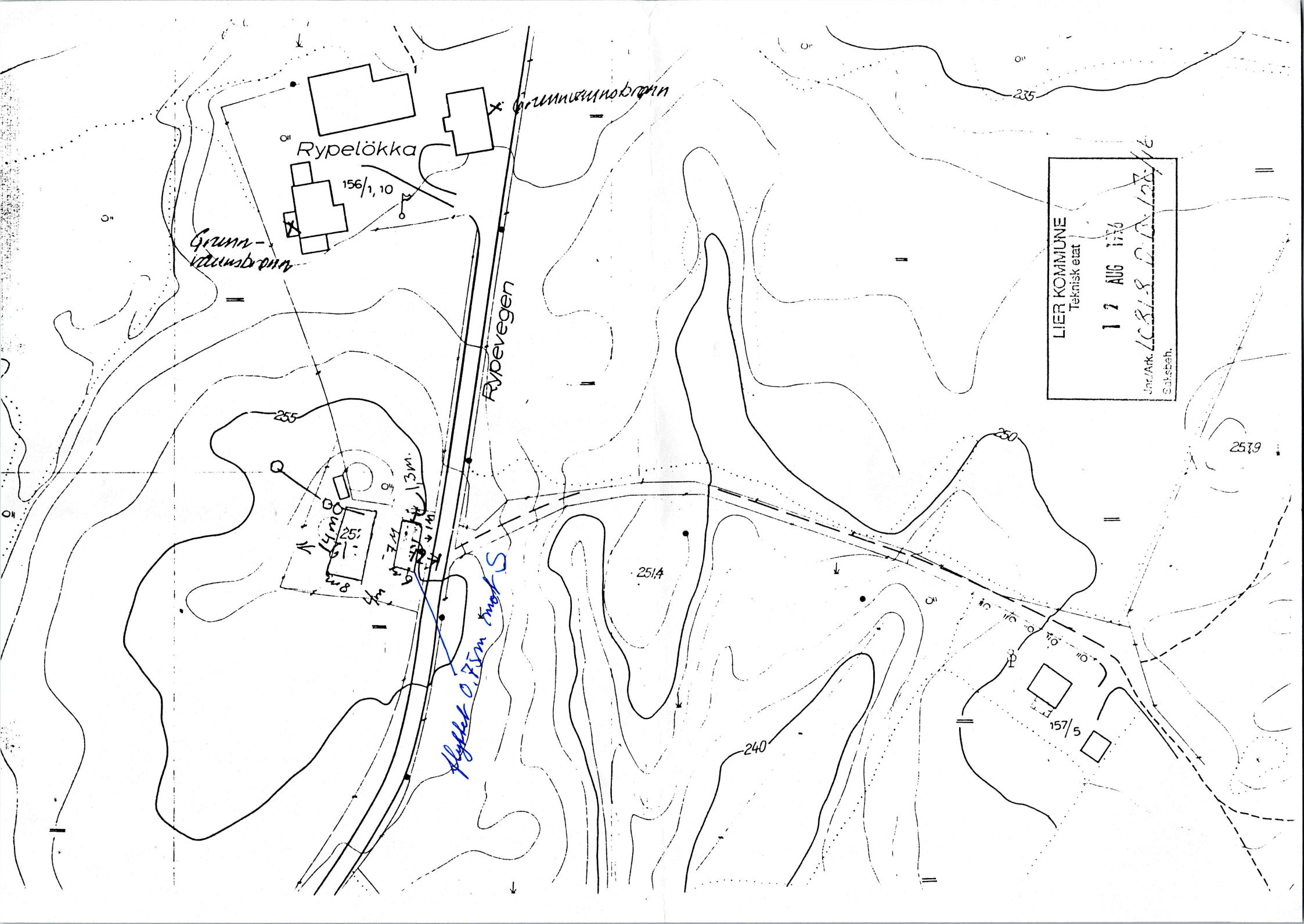
Det vises til befaring sammen med Erik Engen 5. august d.å.. Den gravhaug som er nevnt i registreringene for Økonomisk kartverk, var ikke til å finne under befaringen, og den må være fjernet, antagelig ved landbruksarbeide, siden den ble registrert i 1964.

Universitetets Oldsaksamling har ingen formelle innvendinger mot at tomten bebygges med et bolighus, etter at den bebyggelse som står der nu er revet. På grunn av muligheten for funn i overflatelaget der hvor gravhaugen har ligget, vil vi anbefale at huset trekkes så langt syd på tomten som mulig, men vi vil ikke motsette oss en bygging i den nordlige delen, der det nu står hus. Vi må ta det forbehold at det under anleggsarbeidet kan komme funn fra den fjernete gravhaugen. Hvis noe slikt skulle komme frem under gravingsarbeidene, må disse stanses og Oldsaksamlingen varsles. Vi vil da foreta en undersøkelse så snart som mulig, slik at arbeidet kan fortsette.

Beste hilsen

Arne Emil Christensen
bestyrer

Kopi: Lier kommune v/bygningssjefen.



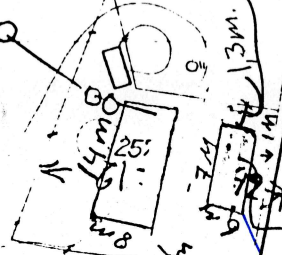
Rypelökka

156/1,10

Grunnsetningsbrønn

Grunnsetningsbrønn

Rypevegen



Flyttet 0,5 km mot S

LIER KOMMUNE
Teknisk etat
17 AUG 1976
Jnr./Ark. LC 818 D. 128/76
Gatsbøh.

255

251.4

240

350

157/5

253.9

235

575 Kpl. CK 043-5-4

(BØMARKA)

57

