



Nedre Eiker kommune
v/ Hermod Hansen
Postboks C
3051 MJØNDALEN

KULTURHISTORISK MUSEUM Universitetet i Oslo	
Saksb. LIGU	Kopi 11 MAI 2005
Ark.: 0625-45	
Saksnr. 0510386	Dok.nr.: 1

Evjen - gnr 43 bnr 5 i Nedre Eiker - Rapport fra kulturminneregistreringer


Ovennevnte planområde er nå arkeologisk registrert. Det ble ikke funnet automatisk fredete kulturminner. Vi har derfor ingen merknader til planen.

Vi minner likevel om at dersom det framkommer automatisk fredete kulturminner i forbindelse med anleggsarbeid eller annen virksomhet i planområdet, må arbeidet straks stanses og utviklingsavdelingen i fylkeskommunen varsles, jmf. kulturminneloven §8, 2.

I forbindelse med registreringen ble det totalt brukt 9,5 arbeidstimer, hvorav 1 time til forarbeid og 2,5 timer til etterarbeid. Faktura på til sammen kr 5.130,- (9,5 timer a kr 540,-) vil bli sendt fra regnskapsseksjonen snarest.

Med hilsen


Inger Liv Gøytil Lund e f
kulturvernleder


Else Høyer Tangen
saksbehandler

Vedlegg:

1 Arkeologisk rapport med kart

Kopi til:

Buskerud kommunerevisjon

Fylkesmannen i Buskerud

Kopi med vedlegg til:

Kulturhistorisk museum, Universitetet i Oslo

Postboks 4177, 3005 DRAMMEN

Postboks 1604, 3007 DRAMMEN

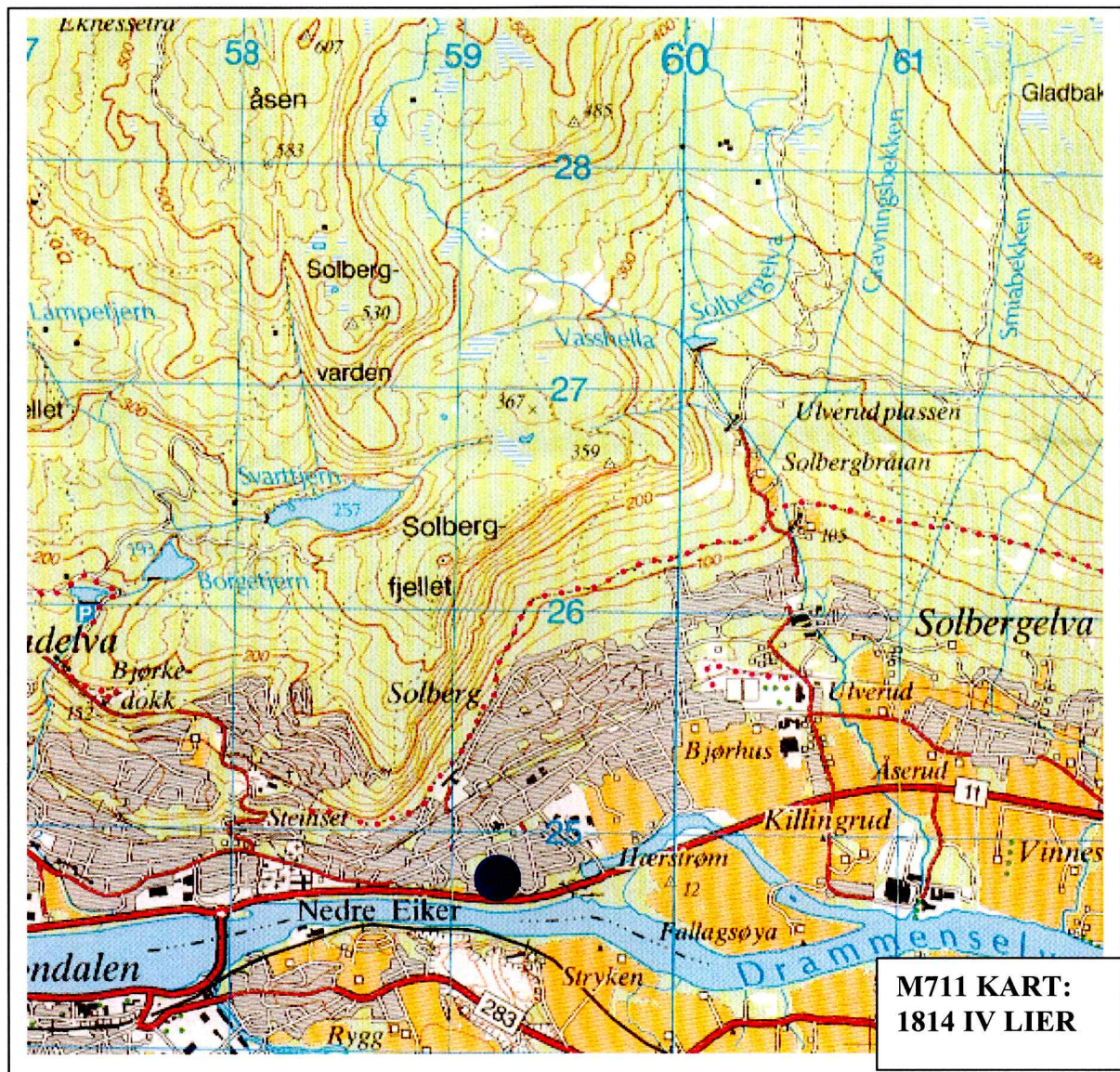
Postboks 6762 St.Olavspl., 0130 OSLO

Lisbeth Kaas Ambrosen Utviklingsavdelingen

POST ADRESSERES TIL AVDELINGEN - IKKE TIL ENKELTPERSONER

**RAPPORT FRA KULTURMINNEREGISTRERING PÅ EVJEN I NEDRE EIKER
KOMMUNE**

Fylke	Buskerud
Kommune	Nedre Eiker
Gårdsnr., Gård	43/5 Evjen
Saksnr	05/00145 714
Saken gjelder	Reguleringsplan
Kartblad	ØK-kart: CH 041-5-1
Utført av	Kjell E. Sønsterud, Utviklingsavdelingen, Buskerud fylkeskommune
Utført dato	20.04.05



Formål og bakgrunn for undersøkelsen

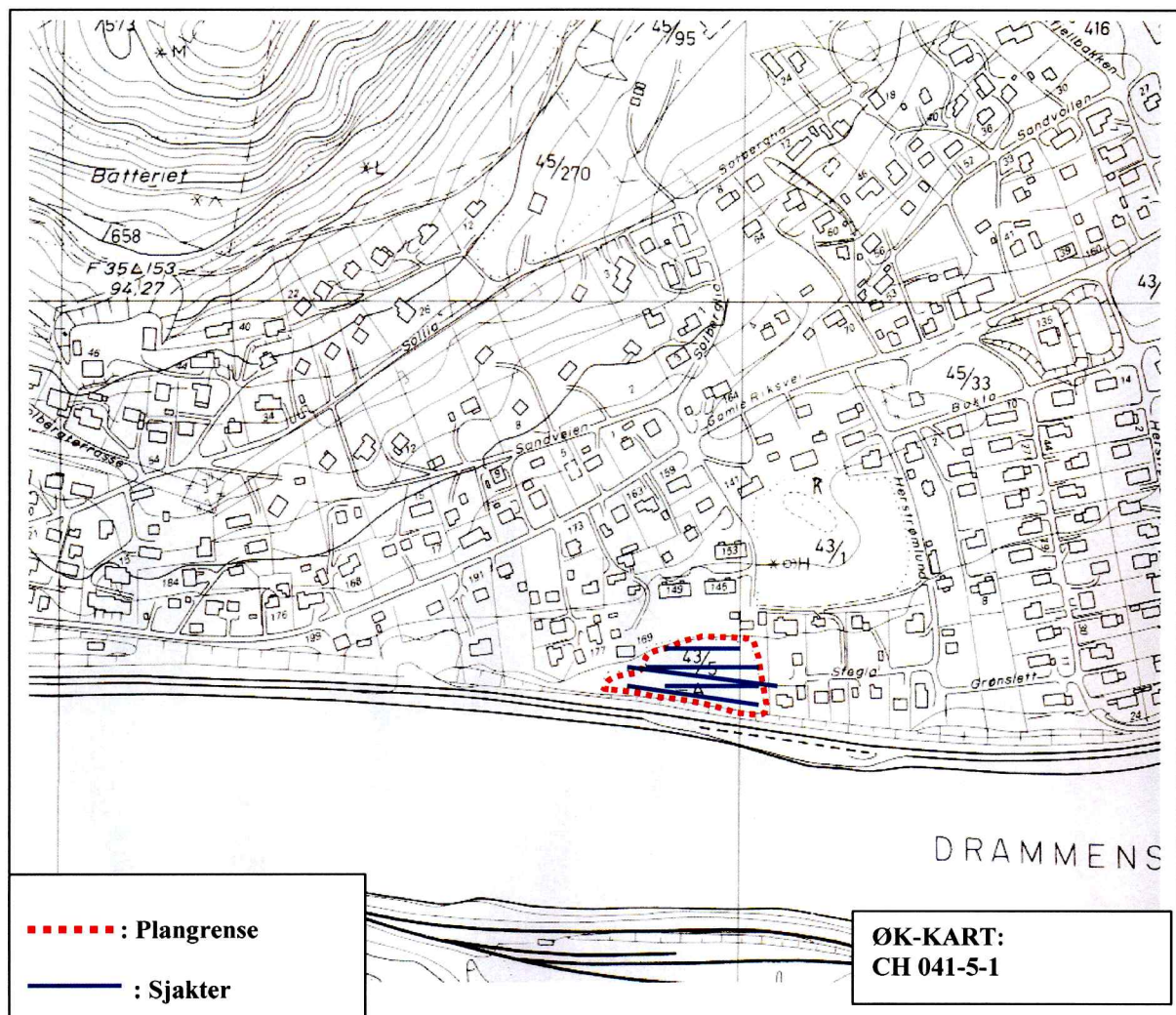
I forbindelse med varsel om oppstart av reguleringsarbeid ble det på gnr. 43 bnr. 5 Evjen foretatt en arkeologisk registrering av planområdet. Formålet med denne registrering var å påvise og avklare forholdet til automatisk fredede kulturminner.

Tidsbruk og bemanning

Undersøkelsen ble utført av Kjell E. Sønsterud. Det ble brukt 1 time til forarbeid, 6 timer til felt (inkludert kjøretid) og 2,5 timer til etterarbeid, til sammen 9,5 timer.

Områdebeskrivelse

Planområdet fremstår som to adskilte terrasser hvor det tidligere har vært dyrket. Området er avgrenset av boligfelt i øst, vest og nord. I syd grenser området inntil veg og Drammenselva.



Tidligere arkeologiske registreringer

Det er ikke tidligere registrert automatisk fredede kulturminner innenfor planområdet, men på gnr. 43 bnr 1 Hærstrøm, ca. 150 m. nordøst for senter av planområdet er det registrert to hauger som nå er fjernet.

ID nr	Fornminne
31465	Haug
59190	Tradisjon, Haug

Gårdshistorie

Gård, Gnr/Bnr	Utdrag fra Rygh	Første gang nevnt i skr. kilder	Alder
Evjen 43/5	Evjen. Udt. i2vju (Dat. i2vjun). Det hallingdalske ivju (jfr. Indl. S. 48 under efja) bruges dels om en Bagevje eller Sted, hvor Ellevandet indved Bredden gaar tilbage, dels om en Gren af en Elv, som gaar ind paa lavereliggende Mark og danner smaa Tjern eller Sjøer, hvis Vandstand afhænger af Elvens. Her foreligger sidst-nævnte Betydning.	?	?

Metode

Da området er å regne som innmark ble det benyttet gravemaskin til registreringen. Det ble i denne forbindelse lagt søkesjakter på utvalgte steder innenfor planområdet. Det ble i denne forbindelse lagt 5 sjakter innenfor plan området, alle orientert øst – vest. Disse hadde en bredde på ca. 3,5 m. og varierende lengde. Etter at undersøkelsen var ferdig ble sjaktene gjenfylt.

Grunnforhold

Undergrunnen i området er noe varierende med morenemasser bestående av mye småstein, grus og gulbrun sand på den nordligste terrassen mens det på den sydlige var fin gul sand. Pløyelaget varierer fra ca. 0,20 – 0,35 m. i tykkelse. Hel sydvest i området bar grunnen preg av sekundærdeponerte masser ned til ca 0,80 m. under markoverflaten.

Registreringer/Observasjoner

Det ble ikke registrert automatisk fredede kulturminner innenfor planområdet

Drammen 27.04. 2005

Kjell E Sønsterud