



Riksantikvaren

Postboks 8196 Dep
0034 OSLO

ARKIV

KULTURHISTORISK MUSEUM Universitetet i Oslo	
Likv. 24 JAN. 2006	Kopi
Ark: 06/24-101	
Saks: 05/875	Dokument: S

Søknad om dispensasjon fra kulturminnelovens §8, 4. ledd - Forslag til reguleringsplan for Harakollen - Hobbelstad søndre 101/2,6, Lerberg 103/1,11, 38,143, 154, 195, 196, 198 m.fl. og Lilleby 104/1, Øvre Eiker kommune, 16 strukturer

Buskerud fylkeskommune oversender herved ovennevnte forslag til reguleringsplan for behandling og uttalelse i henhold til kulturminneloven §8, 4.ledd.

Tiltak: Forslag til reguleringsplan for Harakollen boligfelt, Øvre Eiker kommune (se vedlegg).

Tiltakshaver: Harakollen utvikling AS, på vegne av grunneiere.

Forundersøkelser: Planområdet er registrert i 2004 og 2005 av Buskerud fylkeskommune. Det ble i 2004 påbegynt en kulturminneregistrering av planområdet 11.-18.11.2004, registreringsarbeidet ble avsluttet på grunn av snø. Det er derfor skrevet en foreløpig rapport av Bernt Egil Tafjord. Det ble i forbindelse med resultat som forelå fra dette registreringsarbeidet foretatt en kontrollregistrering av kulturminner tolket som gravhauger, se vedlagt rapport av Lars Groseth.

Registreringsarbeidet av planområdet ble fullført 01. og 05.-06.05.2005 av Morten Olsen, og det foreligger her en endelig rapport. Videre ble det i forbindelse med utvidelse av planområdet gjennomført en mindre registrering 08.11.2005 av Kjell Erik Sønsterud.

Det er innenfor planområdet registrert to gravhauger. Gravhaugen (ID38939) på Lerberghaugen ble første gang registrert i 1965. Det har rådet tvil om dette er en gravhaug, men det er etter befarung med Kulturhistorisk museum bestemt at gravhaugen skal opprettholde vernstatus. Gravhaugen ligger innenfor S5 på reguleringskartet, og er omtalt som R2 i registreringsrapportene Tafjord 2004, Olsen 2005, Groseth 2005. Det ble ved registreringen utført i 2005, nyregistrert en gravhaug (ID95140), gravhaugen ligger på et høydedrag på 101/2. Gravhaugen ligger innenfor S4 på reguleringskartet, og er omtalt som R6 i registreringsrapporten til Olsen fra 2005. Begge gravhaugene er lagt inn som spesialområde med formål bevaring.

Det er videre påvist forhistoriske strukturer i undergrunnen ved maskinell sjakting innefor planområdet. Lokalitetene ligger i dyrket mark innenfor den sørvestlige delen av planområdet. Det er påvist tre

POST ADRESSERES TIL AVDELINGEN - IKKE TIL ENKELTPERSONER

Postadresse
BUSKERUD FYLKESKOMMUNE
Fylkeshuset
N-3020 Drammen

Besøksadresse
Hauges gate 89
E-postadresse
Postmottak@bfk.no

Telefon
32 80 85 00
Internett
www.bfk.no

Telefaks
32808676

Bankkonto
2200.07.13523
Foretaksregister
NO 964 951 373

funnområder som er gitt ID95141, ID95143, ID95144. Lokaliteten ID95141 består av bosetningsspor som ligger i ulike nivå i matjordlaget, dette kan antyde aktivitetsspor fra ulike forhistoriske perioder. Området hvor bosetningssporene ble påvist var med i den opprinnelige planen, men området er tatt ut av reguleringsplanen som nå ligger ute til offentlig høring. Det er derfor ID95143 og ID95144 det skal søkes om dispensasjon for.

ID95143 ligger innenfor området avmerket som B0 på reguleringsplankartet. Lokaliteten består av ulike bosetningsspor påvist i sjakt 23, og består av 4 kokegroper og 6 stolpehull til sammen 10 strukturer (se Olsen 2005).

ID95144 ligger innenfor områdene avmerket som B17, T3 og T8 på reguleringsplankartet. Lokaliteten består av strukturer tolket som spor etter gravhauger som har blitt fjernet. Strukturene er påvist i sjaktene 29 og 31, og består av 3 strukturer tolket som rester etter fotgrøfter til gravhauger, rester etter en sannsynlig grav i form av 1 struktur bestående av et ovalt kullag, samt 2 strukturer med ukjent funksjon, til sammen 6 strukturer (se Olsen 2005).

Kulturmiljø:

Planområdet ligger i nær tilknytning til et rikt kulturmiljø. Som nevnt tidligere er fra før kjent et automatisk fredet kulturminne innenfor planområdet. På Lerberg gnr 103/11 er det registrert en gravhaug (ID38939). Denne ligger ca 30 m øst for Lauvtjernveien og nord for Lerberghaugen. På bruket Lerberghaugen (103/22) er det gjort funn fra vikingtiden (ID29412). Antagelig stammer oldsakene fra en nå utradert gravhaug. På Hobbestad (100/3) finnes det gravfelt samt enkeltliggende gravhauger fra jernalderen (ID38938 og IDF59220). På åkeren til Hobbestad midtre er det ved pløying ved flere anledninger funnet gjenstander fra steinalder.

Planområdet består i dag av enkelte bygde boliger, næringsvirksomhet i form av klekkeri, dyrket mark og skogsområder. Det planlegges å legge til rette for større boligutvikling i tråd med kommuneplanenes utviklingsretning for Hokksund.

Tiltakets samfunnsmessige betydning: Tiltaket er en privat utbygging som vil tilrettelegge for en større boligutbygging. Utbyggingen vil gi positive ringvirkninger for Hokksund, blant annet innen økonomi og handel.

Vurdering av kulturminnet: Kulturminnene som ligger under markoverflaten har liten eller ingen opplevelsesverdi for allmennheten. En arkeologisk undersøkelse vil ha stor vitenskapelig og kulturhistorisk verdi da denne vil øke kunnskapsnivået om forhistorisk bosetning og aktivitet i området.

Fylkeskommunens tilråding: Området som de påviste strukturene det søkes om dispensasjon for ligger i, vil bli berørt av tiltaket. En eventuell bevaring vil føre til at store deler av planene ikke kan realiseres. De påviste strukturene ligger i dyrket mark, noe som medfører at de på sikt kan bli skadet eller ødelagt av moderne åkerdrift.

Vi tilrår at det gis dispensasjon etter kulturminneloven §8, 4. ledd for bosetningssporene ID95143 enkelt ID -1, -2, -5, -6, -7, -8, -9, -10, -11, og -12 og ID95144 enkelt ID -1, -2, -3, -4, -5 og -6. Vilåret bør være at det skal gjøres arkeologiske undersøkelser, og at undersøkelsen dekkes av grunneier i henhold til kulturminneloven §10.

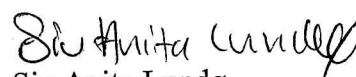
Vår dato
17.01.2006

Vår referanse
04/00693-17

Høringsfrist: Forslaget til planene har høringsfrist til 04.05.2006. Vi håper at saken kan behandles hos Riksantikvaren før fristen, da tiltakshaver er interessert i å gjennomføre de arkeologiske undersøkelsene i løpet av sommeren/høsten 2006.

Med hilsen


Inger Liv Gøytii Lund e f
kulturvernleder


Siv Anita Lundø
arkeolog

Vedlegg:

- 1 Reguleringsplan med kart og bestemmelser
- 2 Registreringsrapporter fra kulturminneregistrering

Kopi med vedlegg till:

Kulturhistorisk museum, Universitetet i Oslo

Kopi til:

Øvre Eiker kommune

Postboks 6762 St.Olavspl., 0130 OSLO
Rådhuset, 3300 HOKKSUND

**FORELØPIG RAPPORT FRA KULTURMINNEREGISTRERING AV
 HARAKOLLEN I ØVRE EIKER KOMMUNE**

Fylke	Buskerud
Kommune	Øvre Eiker
Gårdsnr., Gård	101/2,6,103/11,103/43,104/1
Saksnr	04/00693
Saken gjelder	Reguleringsplan
Kartblad	CF 042-5-4 CF 042-5-3
Utført av	Bernt-Egil Tafjord, Utviklingsavdelingen, Buskerud fylkeskommune
Utført dato	11.-18.-11.04
Vedlegg	

Formål og bakgrunn for undersøkelsen

I forbindelse med et forslag reguleringsplan ble det foretatt en arkeologisk registrering i deler av området. Formålet med denne registrering var å avklare og påvise forholdet til automatisk fredede kulturminner.

Tidsbruk og bemanning

Undersøkelsen ble gjennomført av Bernt-Egil Tafjord og det er hittil bruk 7,5 timer i utmark, 33 timer til sjakting og 5 timer til etterarbeid.

Områdebeskrivelse

Den nordligste delen av marka hvor det ble sjaktet er sært grunn, ca 30 cm matjord med råttan alunskifer under, j.fr. S 6 og S 7. Marka hvor S 8 ble lagt har lagt brakk i 6 år og benyttes i dag som lagerplass for løsmasser.

Den nordligste delen av utmarka er befart, nord og vest for X1. Det øvrige er ikke registrert.

Tidligere arkeologiske registreringer

Det er registrert en gravhaug på Lerberghaugen, i tillegg til at det under oppføringen av villaen på Lerberghaugen 103/22 ble gjort et gravfunn fra jernalder. Gravhaugen ble fotografert og gitt geografisk posisjon (GPS), men må måles inn på ny da den trolig er større enn først antatt.

Metode

I utmark ble det gjort søk etter synlige spor og strukturer på overflaten og stukket med jordbor, men bare den nordøstlige delen ble undersøkt før snø gjorde det umulig å fortsette undersøkelsen.

På dyrket mark ble det satt sjakter med gravemaskin for å søke etter kulturminner uten synlig markering på overflaten. Det ble satt til sammen åtte sjakter, to på 101/2,6, fem på 103/11 og en på 104/1. Maskinfører var Nils Ivar Bråten.

Funn i utmark

X1 Tuft

Beskrivelse: Tufta ligger på en liten forhøyning med åpen skog, tre meter fra en bekk som løper fra nord mot sørvest. Tre store grantrær i nordkant av tufta, mindre gran rundt bekken. Omgitt av 5-6 meter med krattskog i vest,sør og øst. Tett blandingskog rundt. Kjelleren er tydelig murt i sør og sørvestlig hjørne, ellers utrast.

Mål: 5,5x6 meter

Dybde: 1,6 meter

GPS: Avvik 6 meter

N 59 47.052`

E 009 55.891`



Foto 1: Kjeller i tuft, fra øst mot vest.



Foto 2: Kjeller i tuft, fra nord mot sør

R1 Grop, ukjent funksjon

Beskrivelse: Kvadratisk grop med synlig voll i sørøst og nordøst. Igjenfylt med kvist. Ingen spor etter kull ved stikking med jordbor. Ligger like ved Lauvtjernveien.

Lengde: 4,5 meter

Bredde: 4,5 meter

Dybde: 60 cm

GPS: Avvik 8 meter

N 59 47.094`

E 009 55.750`



Foto 3: Grop m/voll fra nordvest mot sørøst.

R2: Registrert gravhaug

Beskrivelse: Haugen er trolig større enn målene som er oppgitt i den først registreringen, og avstanden til Lavtjernveien med utgangspunkt i de opprinnelige målene er knapt 15 meter. Haugen bør måles inn på ny. 7 meter mot nord er det anlagt en ny vei til klekkeriet i vest og denne veien går trolig gjennom en annen uregistrert gravhaug. I tillegg er den registrerte haugen skadet av kjøring med firehjuls motorsykkel.

GPS: Avvik 6 meter

N 59 46.989`

E 009 55.524`



Foto 4: Mot øst, synlige spor fra kjøretøy.

R3: Uregistrert gravhaug

Øst for R2 ligger det som trolig er en uregistrert gravhaug, mellom R2 og stien som går ned til sletten fra den nye veien til klekkeriet. Må måles inn og registrers.

R4: Uregistrert gravhaug

Tre meter nord for R2 ligger det som trolig er restene etter en uregistrert gravhaug. Den nordlige halvdel av denne haugen er fjernet i forbindelse med veien til klekkeriet. Må måles inn og registreres.

R5: Gravrøys

Beskrivelse: I det sørøstre hjørnet av sletta på Lerberghaugen, 10 meter sør for høyspentlinja, ligger en uregistrert gravrøys. Det vokser trær i vestre del av røysa og det er påfylt ny stein i østre del. Må registreres.

Mål: 9x10 meter

Høyde: 80 cm

GPS: Avvik 6 meter

N 59 46.837'

E 009 55.538'



Foto 5: Gravrøys, fra vest mot øst.

Sjakter i dyrket mark

S1



Foto 6: Sjakt 1 mot øst

Orientering: Øst-vest

Lengde: 84 meter

Bredde: 3,30 meter

Dybde: 80 cm

Dybde matjordlag: 60 cm

Undergrunn: fin sand

Struktur 1: 10 meter fra sjaktekanten i vest og mot øst begynner et mørkt jordlag hvor det ble gjort funn av bein. Jordlaget er ca 15 cm dypt, 7 meter langt og går i en bue på langs med sjakte og dekker 2/3 av sjaktens bredde på det bredeste. Beinrestene er ikke brent og marginen i beina har slått ut.




Foto7:Sjakt 1, Struktur 1, bein



Foto8: Sjakt 1,struktur 1,bein



Foto 9: Sjakt 1, struktur 1, bein

S2

Orientering: Øst-vest

Lengde: 90 meter

Bredde: 3,30 meter

Dybde: 60 cm

Dybde matjordlag: 40 cm

Undergrunn: Leire/ fin sand



Foto 10: S2 mot øst

S3

Orientering: Nordvest-sørøst

Lengde: 72 meter

Bredde: 3,5 meter

Dybde: 2 meter (dypeste punkt i nordvest)

Dybde matjordlag: 1,75 (dypeste punkt i nordvest)

Undergrunn: Fin sand



Foto 11: Sjakt 3 mot nordvest

S4

Orientering: Nordvest-sørøst

Lengde: 59 meter

Bredde: 3,50 meter

Dybde: 80 cm

Dybde matjordlag: 70 cm

Undergrunn: Fin sand



Foto 12: Sjakt 4 mot sørøst

S 5

Orientering: Nordvest-sørøst

Lengde: 40 meter

Bredde: 3,50 meter

Dybde: 1,70 meter

Dybde matjordlag: 1,40 meter

Undergrunn: Fin sand

Struktur 1: 6,7 meter fra den nordvestlige sjaktekanten i sjakt 5 ble det påtruffet en kokegrop. Den ligger kant i kant med den nordlige sjakteveggen og måler 95 cm i diameter.



Foto 13: Sjakt 5 mot sørøst



Foto 14: Sjakt 5, struktur 1, kokegrop

S6

Orientering: Nordvest-sørøst
Lengde: 16m
Bredde: 3,5m
Dybde: 35 cm
Undergrunn: Alunskifer, råttent berg.

S7

Orientering: Nordvest-sørøst
Lengde: 4 m
Bredde: 3m
Dybde: 30cm
Undergrunn: Alunskifer, råttent berg

S8

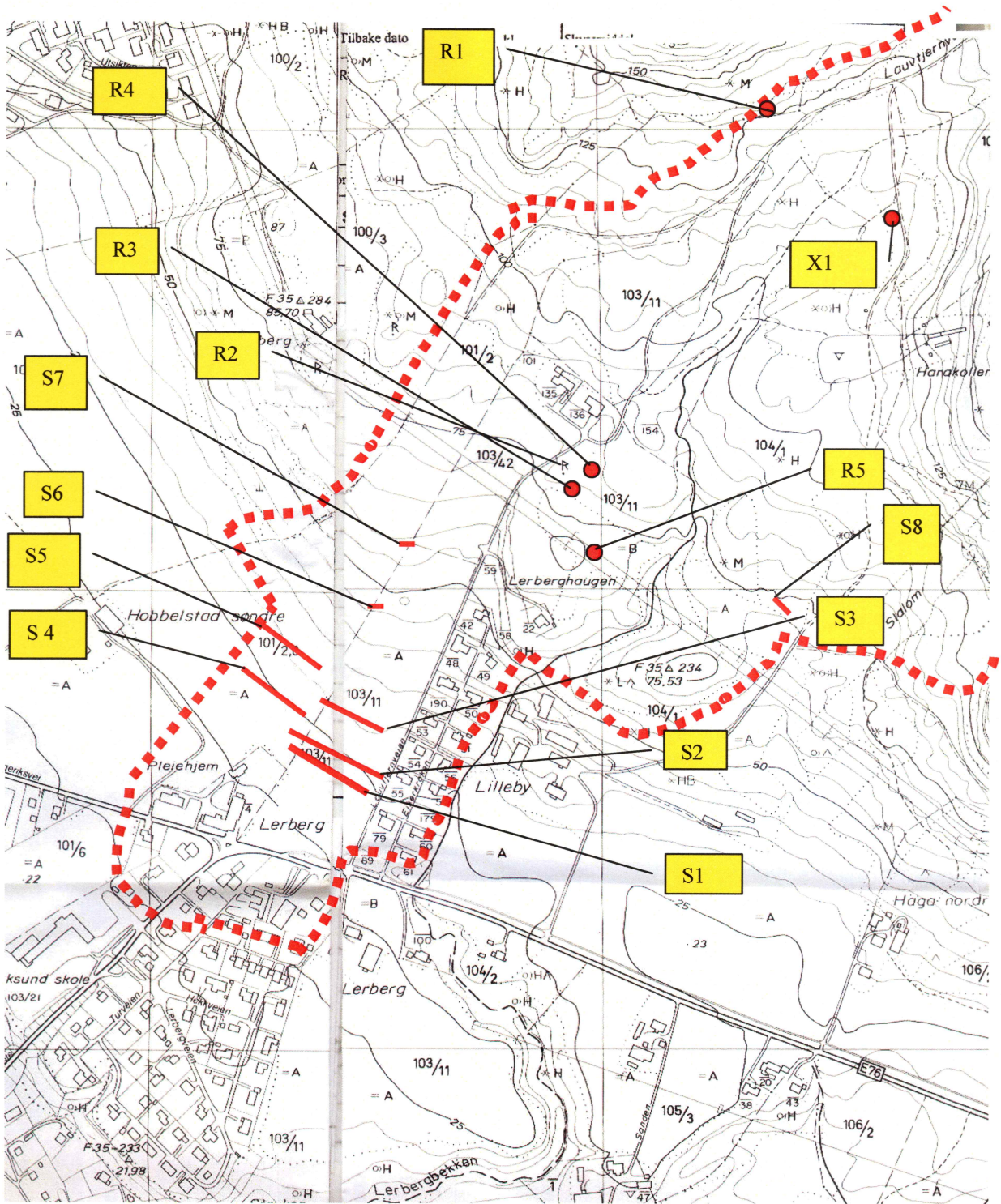
Orientering: Nordvest-sørøst
Lengde: 35 meter
Bredde: 3 meter
Dybde: 60 cm
Dybde matjord: 30 cm
Undergrunn: Fin sand, sammenhengende teppe med stein på 10x10 cm fra midten av matjordlaget og ned i undergrunnen.



Foto 15: Sjakt 8 mot nordvest



Foto 16: Oversiktsbilde sjakter



Drammen 011204

Bernt-Egil Tafjord

Vedlegg
Saksnr. 05/3875-3

**RAPPORT FRA KONTROLL AV FORELØPIG KULTURMINNEREGISTRERING
FOR HARAKOLLEN I ØVRE EIKER KOMMUNE**

Fylke	Buskerud
Kommune	Øvre Eiker
Gårdsnr., Gård	101/2,6,103/11,103/43,104/1
Saksnr	04/00693
Saken gjelder	Reguleringsplan
Kartblad	CF 042-5-4 CF 042-5-3
Utført av	Lars Groseth, Utviklingsavdelingen, Buskerud fylkeskommune
Utført dato	19.01.2005
Vedlegg	

Formål og bakgrunn for undersøkelsen

I forbindelse med et forslag til reguleringsplan er det foretatt en arkeologisk registrering i deler av området. Formålet var denne gang å kontrollere registreringene med nummer R2, R3, R4 og R5 som er omtalt i den foreløpige rapporten av 1.12.2004.

Tidsbruk og bemanning

Kontrollen ble utført av Lars Groseth. Denne kontrollen belastes ikke tiltakshaver.

Kontrollregistreringen

Gravhaugen R2 på Lerberghaugen ble første gang registrert i 1965. Ved kontrollen ble det stukket med jordbor i og rundt den registrerte haugen. Haugen ligger på en bergkolle. På toppen av denne bergkollen er jordlaget tykkere enn i området omkring. Massen synes å bestå av mørk jord helt ned til berg. Jordlaget blir tynnere jo lenger fra senter av haugen man stikker. Haugens form er sirkulær, men den er noe avbrutt mot NV. Dette skyldes at det her er en avsats som går i retning øst-vest i den naturlige bergkollen.

Haugen ligger på en kolle som gir godt utsyn mot S, Ø og V. De fleste indikatorene tyder på at dette er en gravhaug. Undertegnede er likevel noe i tvil om dette er en gravhaug. Statusen som gravhaug opprettholdes likevel inntil videre. Ny befarings med arkeolog fra Kulturhistorisk museum er nødvendig for å avklare dette nærmere.

R3 er en ny registrert gravhaug. Denne haugen ligger øst like øst for R2. Den ligger i en skråning. Haugen synes for det meste å bestå av fast fjell og noe løs stein. Stikk med jordbor viste kun fast fjell. Form, beliggenhet og oppbygning taler mot at dette er en gravhaug. Denne avskrives, og er nok helst et naturfenomen.

R4 er også en nyregistrert gravhaug som ligger tre meter N for R2. Den er tolket til å være skadet som følge av ny vei til klekkeriet. Stikk med jordbor viste kun fast fjell. Denne avskrives og må sees på som en liten bergkolle.

R5 er en nyregistrert gravrøys. Røysa består av en del løs stein, men også fast fjell. Mye av den løse steinen synes å være oppsprukket kalkfjell. Det er for øvrig mye stein i skråningen nedenfor røysa. Stein som er påfylt røysa kan være fra rydding av sletta her. Også denne registreringen avskrives, og er nok helst en bergforhøyning av naturlige årsaker.

Lars Groseth
21.01.2005

Rapport for kulturminneregistrering

I forbindelse med:
Reguleringsplan for Harakollen.

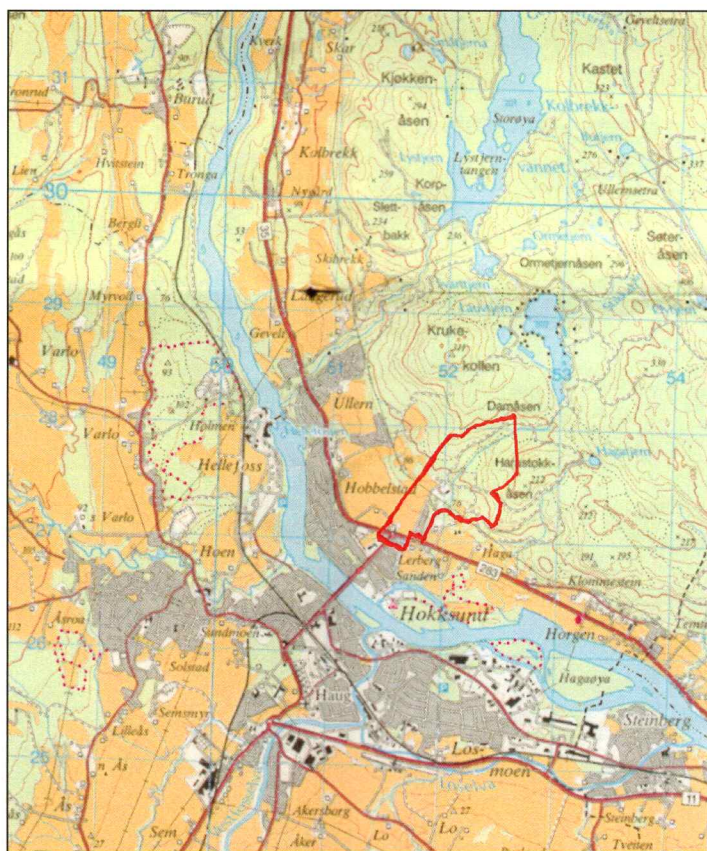
Buskerud fylkeskommunes saksnr: 04/00693

Øvre Eiker kommune

Gnr. 101/2, 6, 103/11, 103/1, 103/42, 104/1 m.fl.

Morten Olsen 07.06.2005

Fylke:	Buskerud
Kommune:	Øvre Eiker
Gnr/Bnr/Navn:	Gnr. 101/2, 6, 103/11, 103/43 og 104/1 Harakollen
Saksnummer:	04/00693
Gjelder:	Reguleringsplan for Harakollen
Kartreferanser:	CF 042-5-4 og CF 042-5-3
Utført dato:	01. og 05.-06.04.2005
Utført av:	Morten Olsen. Buskerud fylkeskommune, utviklingsavdelingen
Vedlegg:	



Formål med og bakgrunn for undersøkelse:

I forbindelse med reguleringsplan for Harakollen, Gnr. 101/2, 6, 103/11, 103/43 og 104/1 med flere i Øvre Eiker kommune, ble det utført en arkeologisk registrering av området for å etterse at planene ikke kommer i konflikt med vernet av automatisk fredete kulturminner. Disse undersøkelsene bestod i innmåling av tidligere registrerte strukturer og registrering av områder som ikke ble ferdigregistrert i perioden 11.-18.11.2004 av Bernt Egil Tafjord (jf rapport datert 01.12.2004). Bernt Egil Tafjords undersøkelsesresultat er her tatt med i rapporten.

Tidsbruk og bemanning:

Undersøkelsene ble utført i flere tidsperioder. Utmarksregistrering ble utført den 01. og 05.-06.04.2005 av arkeolog Morten Olsen. Dette arbeidet inkludert rapport hadde en total varighet av 17.5 timer. Flateavdekking og dokumentasjon ble utført av arkeologene Morten Olsen (totalt 93.25 timer) og Kjell Erik Sønsterud (totalt 15 timer), og maskinfører Kenneth Fossen i perioden 26.04.-09.05.2005). Prøvestikkingen ble gjort den 10.05.2005 av Morten Olsen (totalt 2.25 timer). Innmåling av funn ble gjort den 12.05.2005 (totalt 6.25 timer). Rapport ble utført av Morten Olsen (totalt 26 timer), og kartarbeid av Per Erik Gjesvold (totalt 3.75 timer). Totalt 164 timer.

Tidligere arkeologiske registreringer:

I undersøkelsesområdet er det tidligere registrert en gravhaug på Lerberghaugen og et gravfunn på Gnr. 103/22, samt 1 grop og 3 gravhauger (jf rapport av Bernt Egil Tafjord). Gropen viste seg under undertegnede undersøkelser å være en husmannsplassstift og de 3 gravhaugene ble i etterkontroll tolket som naturformasjoner (jf rapport av Lars Groseth datert 21.01.2005).

Topografi:

Området i sør består her av bebyggelse og åkermark. Området i nord består nå av skogkledd utmark og turterreng, men det har tidligere vært tre husmannsplasser der med tilhørende åkre. Undergrunnen lengst sør på slettene består av sand, mens det i stigende terreng er steinundergrunn. Flere steder har fjellet forvitret og dannet steinhauger som flere steder kan se ut som rydningsrøyser og gravrøyser. På Hobbestad Midtre har grunneier flere ganger funnet steinalderredskaper som halvparten av ei skafthullsøks og en meisel eller øks (innlevert til oldsakssamlingen i 2000), en liten tverrøks, slipestein, 2 skrapere i flint, spissen av en flintdolke eller et spyd, samt flere flekker og avslag (se bilder).

I overgangen mellom åkermark og berglendt terreng er det også registrert 2 gravminner. Den ene av disse ble fjernet i 1959 ved bygging av hus på Lerbergshaugen (Gnr. 103/22), og den inneholdt bl. a. bronsespenne fra 800-tallet.

Funn fra Hobbestad Midtre:



2 skrapere, flekker og avslag.



Tverrøks og slipestein.



Spiss av flintdolke/spyd.

Metode:

Det ble under undersøkelsen benyttet 3 registreringsmetoder:

1. Visuell overflatebefaring.

Formålet med denne metoden er å søke etter strukturer synlig på overflaten, og se etter egnede steder for videre undersøkelser for bl.a. sjakting med gravemaskin og prøvestikking.

2. Prøvestikking.

Prøvestikking er en metode hvor som oftest 0.4-0.5 x 0.4-0.5 m store ruter graves i undergrunnen for å søke etter spor av kulturminner, som kan finnes i form av kullag, artefakter og strukturer.

3. Sjakting med gravemaskin.

Metoden består i at en gravemaskin graver 3-4 m brede sjakter på utvalgte steder. Målet med denne metoden er å fjerne det øverste jordlaget og således avdekke eventuelle strukturer i form av stolpehull, ildsteder osv. nedfelt i undergrunnen, samt for å søke etter eldre jordbruksspor i form av humus- og kullholdige undergrunn.

Undersøkelseresultat:

Resultat av overflateregistreringen:

Videre kommer en presentasjon av undersøkelsesresultatet av overflateregistreringen, hvor nyere tids kulturminner blir beskrevet først (X-nummer) og automatisk fredete kulturminner (R-nummer) fra før 1537 blir beskrevet etterpå.

- X 1: Husmannsplassstuft. Mål: 8.5 x 6 m orientert fra øst mot vest, og med en 1.7 m dyp forsenkning i den vestlige enden av tuften. Tuften ligger på en liten forhøyning med sti/turvei i øst og bekk i nord. I henhold til Nils Petter Hobbelstad var dette en husmannsplass underlagt Lilleby og het Nordbraathen.

GPS-posisjon: 32 V: 0552156 UTM: 6627816 ± 8 m



Nordlig mur på Nordbraathen.



Del av indre kjellermur.

- X 2: Husmannsplassstift. Mål: 4 x 4 m, og med en 1.3 m dyp forsenkning. Tuften ligger like nord for Lauvtjernveien. I henhold til Nils Petter Hobbeldstad var dette en husmannsplass til en som het Søren Enkemann (Pedersen). Tuften er av Bernt Egil Tafjord registrert som grop med ukjent funksjon (R 1).

GPS-posisjon: 32 V: 0552292 UTM: 6627753 ± 7 m.



Forsenkningen etter husmannsplassstiftet.



Murstein i sørlige veggvoll.

- X 3: Husmannsplassstift. Mål: 5 x 7 m orientert i nordvestlig-sørøstlig retning, og med en 1.2 m dyp forsenkning i sørøstlig ende. I hjørnene av tuften er det markerte sylsteiner. Noe som kan tyde på at bygningen har vært laftet. I henhold til Nils Petter Hobbeldstad var dette en husmannsplass med navn Trettebraathen. Tufterestene befinner seg i tett granskog like ved tilgrodd skogsvei.

GPS-posisjon: 32 V: 0552315 UTM: 6627452 ± 9 m.

- X 4: Rydningsrøys. Mål: 2 m i diameter og 0.4 m høy. Røysa er sirkulær, har tegl i toppen og er tilgrodd med mose. Denne befinner seg 25 m nordvest for husmannsplassstiftet på X 3, og bør ses i sammenheng med denne.

GPS-posisjon: 32 V: 0552287 UTM: 6627468 ± 8 m.



Husmannsplassen Trettebraathen (X 3).



Rydningsrøys (X 4).

- X 5: Steinsetting med ukjent funksjon. Mål: 1.3 x 1.3 og 0.4 m høy. Røysa er kvadratisk, med markerte sider i øst og vest og består av større og mindre stein med en liten steinforhøyning i øst.

GPS-posisjon: 32 V: 0552300 UTM: 6627656 ± 7 m.



Steinsetting (X 5).

- X 6: "Hulvei". Mål: 70 m lang og inntil 2 m bred, orientert i nordøstlig-sørvestlig retning. Den sørvestlige enden av hulveien befinner seg i åpent lende mens den nordøstlige enden er tilgrodd. I henhold til Gustav Braathen er dette en sti etter da han som ung drev skytetrening her.

GPS-posisjon sørvest: 32 V: 0552105 UTM: 6627206 ± 6 m.

GPS-posisjon nordøst: 32 V: 0552164 UTM: 6627262 ± 6 m.

Automatisk fredete kulturminner:

- R 1: Se X 2.
- R 2: Tidligere registrert gravhaug.
GPS-posisjon: 32 V: 0551940 UTM: 6627456 ± 6 m.
- R 3: Tidligere registrert gravhaug. Avskrevet av Lars Groseth 21.01.2005.
GPS-posisjon: 32 V: 0551947 UTM: 6627463 ± 6 m.
- R 4: Tidligere registrert gravhaug. Avskrevet av Lars Groseth 21.01.2005.
GPS-posisjon: 32 V: 0551930 UTM: 6627423 ± 6 m.
- R 5: Tidligere registrert gravhaug. Avskrevet av Lars Groseth 21.01.2005.
GPS-posisjon: 32 V: 0551960 UTM: 6627362 ± 6 m.

- R 6: Gravhaug. Mål: 7.5 x 6.5m orientert i nordøstlig-sørvestlig retning, og 0.9 m høy. Haugen er sirkulær og med en tydelig markert/avgrenset forhøyning i alle retninger. Haugen består av jord (minst 0.6 m dypt) med steiner i. Haugen skiller seg dermed ut fra andre steinsetninger i området som kun består av berg/stein. Akkumulert jord synes her å være menneskelagd. Haugen ligger på et høydedrag og danner sammen med to tidligere registrerte gravhauger en "rekke" av gravhauger på høydedragstoppene ovenfor Lerberg. I den nordlige enden av haugen er det et dyretråkk som går i nordøstlig-sørvestlig retning.

I henhold til Nils Petter Hobbelstad finnes det også en mulig gravhaug vest for denne utenfor undersøkelsesområdet. Denne ble avskrevet som berg med enkelte rydningsstein på i nordøstre ende.

GPS-posisjon: 32 V: 0551891 UTM: 6627627 ± 6 m.



Gravhaug (R 6).

Resultat av prøvestikkingen:

Det ble totalt satt 6 prøvestikk fordelt på 3 på terrasser nord og nordøst for Lerbergshaugen, og 3 på sletten nord for gårdtunet på Lilleby. Alle var negative.

Resultat av sjaktingen:

Videre følger en presentasjon av sjaktene på Harakollen hvor først sjaktene på det vestre jordet omtales fra nord mot sør, og dernest det samme for sjaktene på det østlige jordet.

- **Sjakt 1:** Satt på liten slette lengst øst på hva som har vært det gamle gårdstunet på Hobbelstad (i henhold til Nils Petter Hobbelstad på Hobbelstad midtre). Sjakten var 3.5 x 1.5 m, og orientert fra nordøst mot sørvest. Under matjordlaget ble kun berg avdekket. Funntomt.

- **Sjakt 2:** Satt like sør for sjakt 1. Sjakten var 3.5 x 1.5 m, og orientert fra nordøst mot sørvest. Under matjordlaget ble kun berg avdekket. Funntomt.
- **Sjakt 3:** Satt på liten terrasse sør for sjakt 1 og 2. Under matjordlaget var det silt-undergrunn, men funntomt. Sjakten var 18 x 3.5 m og orientert fra nordøst mot sørvest. Funntomt.
- **Sjakt 4:** Satt lengst vest av 5 sjakter på større terrasse i øvre del av jordene. I nordlige og sørlige ende av sjakten ble det registrert 2 mørke humusholdige flekker. Struktur 1 og 2. Selve sjakten var 47 x 4 m og orientert fra nordøst mot sørvest.
- Struktur 1: Rot. Mål: 140 x 60 cm. Beskrivelse: Noe uregelmessig men oval struktur. Massen var organisk med kullfragmenter. Snittet viste den seg å være svært grunn og med uregelmessig avgrensing. Tolket til å være ei rot.
- Struktur 2: Rot. Mål: 140 x 60 cm. Beskrivelse: Noe uregelmessig men oval struktur. Massen var organisk med kullfragmenter. Snittet viste den seg å være svært grunn og med flat bunn, men en tydelig rot lengst i vest gjør at den kan tolkes som ei rot.
- **Sjakt 5:** Satt parallelt med sjakt 4 på større terrasse i øvre del av jordene. Selve sjakten var 45 x 4 m og orientert fra nordøst mot sørvest. Funntomt.
- **Sjakt 6:** Satt parallelt med sjakt 5 på større terrasse i øvre del av jordene. Selve sjakten var 45 x 3.5 m og orientert fra nordøst mot sørvest. Funntomt med 40 cm matjordlag og berg lengst i sør.
- **Sjakt 7:** Satt parallelt med sjakt 6 på større terrasse i øvre del av jordene. Selve sjakten var 36 x 4 m og orientert fra nordøst mot sørvest. Funntomt med 40 cm matjordlag og berg lengst i sør.
- **Sjakt 8:** Satt parallelt med sjakt 7 på større terrasse i øvre del av jordene. Selve sjakten var 9 x 2-4 m og orientert fra nordøst mot sørvest. Funntomt med 40 cm matjordlag over berg.
- **Sjakt 9:** Satt øverst av flere sjakter i nedre del av jordene. Sjakten er 33 x 4 m og ser ut som den er satt i øvre del av ei åkerrein. Matjordlaget er kun 40-50 cm tykt, men ligger i bunnen av skråningskant med tykke kulturlag (inntil 2 m) i sjaktene 10 og 11 like sør for sjakt 9. I vestre ende av sjakten ble det registrert en buet grøft (struktur 3).
- Struktur 3: Grøft. Mål: 400 x 40 cm. Beskrivelse: Buet grøft som går på tvers av sjakten. Organisk masse med kull og en skjørbrønt stein i nordøst. Uviss datering og funksjon.
- **Sjakt 10:** Sjakt 10 ble satt sør for sjakt 9 og parallelt for denne. Denne ser ut til å være lagt på en mindre terrasse i bunnen av skråning, men sammenlikner man den opprinnelige undergrunnen sett i sjakt 10 og 11 ser man at den er lagt på en slakt hellende slette mellom skråning i nord og gjenfylt bekkeleie i sør.

Sjakt 10 består av tidligere sjakt 5 jf Bernt Egil Tafjord sin registrering i 2004 og 3 sjakter satt ut fra hovedsjakten i sørlig retning. Hovedsjakten jf B. E. Tafjord:

”Orientering: Nordvest-sørøst

Lengde: 40 meter

Bredde: 3,50 meter

Dybde: 1,70 meter

Dybde markjordlag: 1,40 meter

Undergrunn: Fin sand

Struktur 1: 6,7 meter fra den nordvestlige sjaktekanten i sjakt 5 ble det påtruffet en kokegrop. Den ligger kant i kant med den nordlige sjakteveggen og måler 95 cm i diameter.”

Ut fra denne sjakten ble det satt 3 utvidelser. Totalt ble det registrert 3 kokegroper (hvor 1 eller 2 kan være graver) og en grøft med ukjent funksjon. I tillegg til Bernt Egil Tafjord sin registrerte kokegrop som lå under utrast masse, og som ikke ble gjenfunnet. Tidligere registrert kokegrop av Bernt Egil Tafjord innplottet på kartet med eget referansenummer.

- Struktur 4: Kokegrop/grav. Mål: 160 cm i diameter. Denne fortsetter imidlertid inn i profilkanten i nordøst. Beskrivelse: kompakt steinlegging bestående av flere fotballstore stein og skjørbrent stein. Det var også en del kull i undergrunnen, men ingen kullsirkele som omkranser steinene, hvilket er vanlig for kokegroper. De større steinene indikerer også at det kan være en grav heller enn ei kokegrop. I jordlagene øst for strukturen ble det observert brent bein. Ligger 130 cm under markjordlaget og 25 cm over steril grunn.
- Struktur 5: Kokegrop. Mål: 50 cm i diameter. Beskrivelse: sirkulær struktur med kull og skjørbrent stein. Ligger 145 cm under markjordlaget i steril grunn.
- Struktur 6: Grøft med ukjent formål. Mål: 3.2 x 0.6 m. Beskrivelse: Grått siltlag med organisk masse og kull i. Denne går i bue på tvers av sjakten og under et tykt åkerreinlag inneholdende en kokegrop (struktur 7). Massen nordvest for grøften er brent mens massen i sørøst ser urørt ut.



Strukturene 6 og 7.

- Struktur 7: Kokegrop/grav. Mål: 130 x 90 cm. Beskrivelse: del av grav/kokegrop som er avkuttet av sjakt i nordøst. Steinlegging bestående av stein og skjørbrent stein og brent bein. Det var også en del kull i undergrunnen, men uten en kullssirkel som omkranser steinene. Noe som er vanlig for kokegroper. Ligger 80 cm under markjordlaget og 50 cm over steril grunn.
- **Sjakt 11:** Sjakten er satt parallelt med sjakt 10 som et forsøk på å avgrense kokegrop/grav lokaliteten her. Sjakten viste at åkerreinen fortsetter her, og i sjakten ble det registrert 1 kokegrop, en steinsetting med ukjent funksjon og ei grøft (mulig bunn av dyrkningslag). Selve sjakten var 33.5 m lang og 4 m bred.
- Struktur 8: Kokegrop. Mål: 45 x 70 cm. Orientert i retning øst-vest. Beskrivelse: firkantet kompakt steinlag med kjørbrent stein og kull. Ligger 95 cm under markoverflaten og 25 cm over steril grunn.
- Struktur 9: Steinsetting med ukjent formål. Mål: 90 x 80 cm. Denne fortsetter inn i profilkanten i nordøst. Beskrivelse: i senter av steinsettingen er en 45 cm stor stein som er 30 cm høy, omkranset av 8 mindre stein. Øverste stein er 70 cm under markoverflaten og 0.5 m over steril grunn. Steiner er ikke skjørbrent, men i undergrunnen er det nor kull.
- Struktur 10: Grøft med ukjent funksjon. Mål: 4 x 0.6 m orientert i en halvbue øst mot vest, og på tvers av sjakten. Massen består av et grått siltlag som skiller seg ut fra øvrig undergrunn som er gul. Dette er sannsynligvis kun utskillingslag fra den overliggende åkerreinen som har lagt seg i en forsenkning i undergrunnen.
- **Sjakt 12:** Tilsvare Bernt Egil Tafjord's sjakt 4, og beskrivelsen hans er som følger:

”Orientering: Nordvest-sørøst

Lengde: 59 meter

Bredde: 3,50 meter

Dybde: 80 cm

Dybde matjordlag: 70 cm

Undergrunn: Fin sand”

Funntomt.

- **Sjakt 13, 14 og 15:** Sjaktene er satt parallelt på liten forhøyet slette nordvest for pleiehjemmet. Et funn (Funn 1) ble avskrevet slik at disse sjaktene ikke inneholder funn av strukturer eller funn. Matjordlaget var svært tynt 15-20 cm slik at eventuelle strukturer kan ha blitt ødelagt, men ingen indikatorer for slike strukturer (som løsfunn, skjørbrent stein eller kull) ble heller registrert. Sjaktene ble satt øst mot vest.
- **Sjakt 16:** Sjakt 16 er satt lengst nord av sjaktene på østlig side av jordene. Sjakten var 8 x 2 m, og orientert fra øst mot vest. Under matjordlaget var det berg. Sjakten er satt hvor Bernt Egil Tafjord satt sin sjakt 7, og her er hans beskrivelse av den:

”Orientering: Nordvest-sørøst

Lengde: 4 m


Bredde: 3m

Dybde: 30cm

Undergrunn: Alunskifer, råttent berg”

Funntomt.

ut
av
plan
Tatt ut
av plan



- **Sjakt 17 og 18:** Satt på mindre terrasse i hellende terreng. Sjaktene var 3.5 x 1.5 m og orientert fra øst mot vest. Under matjordlaget ble det kun avdekket berg. Sjaktene er satt hvor Bernt Egil Tafjord satt sin sjakt 6, og her er hans beskrivelse av den:

”Orientering: Nordvest-sørøst

Lengde: 16m

Bredde: 3,5m

Dybde: 35 cm

Undergrunn: Alunskifer, råttent berg”

Funntomt.

- **Sjakt 19:** Sjakt 19 ble satt i nedre del av hellende terreng like nord for sjaktene på mindre terrasse. Selve sjakten var 24 x 3.5 m, og orientert fra øst mot vest. Lengst vest var det et siltlag 30 cm under matjordlaget. Lengst øst var det berg under matjordlaget. Funntomt.

- **Sjakt 20:** Sjakt 20 er satt på linje med sjakt 19, og øst for denne. Denne sjakten var 23 m lang og 3.5 m bred. Lengst øst var det et tykt lag med påfylt masse, og lengst vest var det berg. Funntomt.

- **Sjakt 21:** Sjakt 21 tilsvarer Bernt Egil Tafjords sjakt 3, og her er hans beskrivelse av den:

”Orientering: Nordvest-sørøst

Lengde: 72 meter

Bredde: 3,5 meter

Dybde: 2 meter (dypeste punkt i nordvest)


Dybde matjordlag: 1,75 (dypeste punkt i nordvest)

Undergrunn: Fin sand”


Funntomt.

- **Sjakt 22:** Sjakten er satt på linje med sjakt 23 og var 14.5 x 4 m. Under et 40 cm tykt matjordlag var kun et siltlag uten funn av strukturer eller løsfunn. Funntomt.
- **Sjakt 23:** Sjakten ble satt på terrasse i bunnen av skråningskant. Denne inneholdt 4-5 kokegroper, og 6 stolpehull/nedgravinger med ukjent funksjon. Selve sjakten var 57 x 4 m og orientert fra nordvest mot sørøst.
- Struktur 11: Kokegrop. Mål: 80 x 80 cm, og fortsetter inn i profilen i nordøst. Kullag omkranset av skjørbrent stein. I steril grunn og 45 cm under markoverflaten.
- Struktur 12: Kokegrop. Mål: 100 x 45 cm, og fortsetter inn i nordøstlig profilkant. Det ble kun avdekket en halvsirkel, hvor resten fortsetter under profilkanten. Strukturen består av et kullag med skjørbrent stein i sørvest.
- Struktur 13: Kokegrop. 2.2 x 0.9 m, men fortsetter inn i sørlig profilkant. Beskrivelse: strukturen ser ut som den har vært rektangulær med spissen av det ene hjørnet vendt mot nord. Massen består av et kullag med kompakt kullstripe i ytre del av kullaget i nordvestlig retning, hvor det også er skjørbrent stein.

- Struktur 14: Stolpehull/nedgraving med ukjent funksjon. Mål: 70 cm i diameter, men går inn i profilkanten i sørvest. Beskrivelse: sirkulær nedgraving bestående av ren organisk masse. Denne ligger i steril grunn 50 cm under markoverflaten. Denne er en av 4 strukturer som synes å være vilkårlig organisert (struktur 14, 16, 17 og 19).




Struktur 14.



Struktur 17.

Denne nedgravingen minner i innhold, form og størrelse om 3 nedgravinger funnet på Stedje i Sogn og Fjordane i mai 2004. Asle Bruen Olsen som så på disse gav ingen tolkninger av de, men sa de ofte forekom i tilknytning til kulturminner fra jernalderen.



Bilde av liknende struktur funnet på Stedje i Sogndal kommune, Sogn og Fjordane.

- Struktur 15: Kokegrop(er). Mål: 1.6 x 1 m. Orientert nord mot sør. Beskrivelse: Ovalt kullag med skjørbrent stein i øst og sør, og med kompakt trekullstripe langs ytre kant. I steril grunn og 45 cm under markoverflaten.
- Struktur 16: Stolpehull/nedgraving med ukjent funksjon. Mål: 85 cm i diameter. Beskrivelse: sirkulær nedgraving bestående av organisk masse som inneholder fragmenter av brent leire/tegl og kull. I steril grunn og 60 cm under markoverflaten.
- Struktur 17: Stolpehull/nedgraving med ukjent funksjon. Mål: 60 cm i diameter. Beskrivelse: sirkulær nedgraving bestående av organisk masse som inneholder fragmenter av kull og større biter av tegl/brent leire i sørøstlig retning. I steril grunn og 70 cm under markoverflaten.

- Struktur 18: Stolpehull/nedgraving med ukjent funksjon. Beliggende lengst nord av de 3 tett plasserte nedgravingene/stolpehullene: 18, 19 og 20. Mål: 45 x 30 cm, orientert fra øst mot vest. Beskrivelse: oval nedgraving bestående av organisk masse som inneholder noe grov sand/singel. I steril grunn og 70 cm under markoverflaten.
- Struktur 19: Stolpehull/nedgraving med ukjent funksjon. Mål: 80 x 60 cm, organisert nord-sør. Beliggende lengst vest av de 3 tett plasserte nedgravingene/stolpehullene: 18, 19 og 20. Beskrivelse: oval nedgraving bestående av organisk masse med noe grov sand/singel. I steril grunn og 70 cm under markoverflaten.
- Struktur 20: Stolpehull/nedgraving med ukjent funksjon. Mål: 43 x 30 cm, organisert nordøst-sørvest. Beliggende lengst øst av de 3 tett plasserte nedgravingene/stolpehullene: 18, 19 og 20. Beskrivelse: halvoval nedgraving avkuttet av nyere tids sandlag i nordøst og består av organisk masse med noe grov sand/singel. I steril grunn og 70 cm under markoverflaten.
- **Sjakt 24 og 25:** Sjaktene ble satt parallelt med sjakt 23 for å avgrense lokaliteten her av kokegroper og mulige stolpehull. Sjaktene var henholdsvis 35 x 4 og 24 x 4 m, og inneholdt ingen funn av strukturer eller løsfunn.
- **Sjakt 26:** Sjakten tilsvare Bernt Egil Tafjords sjakt 1, og her er hans beskrivelse av den:

”Orientering: Øst-vest

Lengde: 84 meter

Bredde 3,30 meter

Dybde: 80 cm

Dybde matjordlag: 60 cm

Undergrunn: fin sand

Struktur 1: 10 meter fra sjaktekanten i vest og mot øst begynner et mørkt jordlag hvor det ble gjort funn av bein. Jordlaget er ca 15 cm dypt, 7 meter langt og går i en bue på langs med sjakte og dekker 2/3 av sjaktens bredde på det bredeste. Beinrestene er ikke brent og margin i beina har slått ut.”

Struktur 1 ble i samråd med Oldsakssamlingens Ole Christian Lønnås og Margrethe Simonsen og Fylkesarkeolog i Buskerud Lars Groseth avskrevet som nyere tids levninger.

- **Sjakt 27:** Sjakten tilsvare Bernt Egil Tafjords sjakt 2, og her er hans beskrivelse av den:

”Orientering: Øst-vest

Lengde: 90 meter

Bredde: 3,30 meter

Dybde: 60 cm

Dybde matjordlag: 40 cm

Undergrunn: Leire/fin sand”

Funntomt.

- **Sjakt 28:** Sjakten er satt i bunnen av forsenkningen/dalbunnen som går på tvers av undersøkelsesområdet i nordvestlig-sørøstlig retning. Selve sjakten var 17 x 4 m og bekreftet mistanken om at det har gått et bekkeleie her. Dette siden et over 2 m tykt jordlag viser at store mengder masse er påfylt det gamle bekkeleiet. Funntomt.
- **Sjakt 29:** Sjakten er satt på brinken av forhøyningen på den østlige siden av sykehjemmet. Selve sjakten var 38 x 4.5-2 m, og inneholdt hva som er tolket som del av fotgrøft. Matjordlaget på høydedraget varierer her fra 30-40 cm og undergrunnen består av silt/sandlag.
- Struktur 21: Fotgrøft. Mål: 220 x 400 cm, orientert nord-sør. Beskrivelse: Lett buet grøft som strekker seg på tvers av satt grøft. Denne er 150 cm bred i nord der den består av rødbrent sand og 220 cm bred i sør der senter av grøften er dekket av et kompakt kullag. Grøften buer i østlig retning, og ligger således tett inntil fotgrøften som er omtalt under struktur 26.
- **Sjakt 30:** Sjakten er satt på linje med sjakt 31 for å avgrense gravhauglokaliteten registrert der. Selve sjakten var 32.5 x 4 m, og inneholdt ingen funn av løsfunn eller strukturer.
- **Sjakt 31:** Sjakten ble satt på høydedrag øst for høydedrag. I sjakten ble det registrert 2 fotgrøfter etter utjevnedde gravhauger, en grav og 2 trekantede strukturer med ukjent funksjon.
- Struktur 22: Trekantet struktur med ukjent funksjon (del av grav?). Mål: 1.6 x 2 m. Beskrivelse: Struktura består av en 10-15 cm bred og trekantormet kullstripe og med et 60 cm bredt lag med rødbrent silt og humus rundt. Trekanten dannes av en 1.6 m lang "arm" i vest og en rettvinklet 2 m lang "arm" ut fra den i øst. Østlig arm går inn i profilkanten.
- Struktur 23: Sannsynlig grav. Mål: 2.1 m øst-vest og 1.2 m nord-sør. Beskrivelse: halv sirkel- formet struktur som strekker seg inn i profilkanten i sør. Struktura har en tredelt oppbygging med et ovalt kullag på 70 x 60 cm kullag i senter (går inn i profilkanten), et rødbrent siltlag rundt denne og ei kullstripe som omkranser dette laget.
- Struktur 24: Trekantet struktur med ukjent funksjon (del av grav?). Mål: 0.9 x 1.25 m. Beskrivelse: Struktura består av en 10 cm bred og trekantormet kullstripe og med et 40 cm bredt lag med rødbrent silt og humus rundt. Trekanten dannes av en 1.25 m lang "arm" i vest og en rettvinklet 0.9 m lang "arm" ut fra den i nord. Vestlig arm går inn i struktur 23 der den avkattes, hvilket skulle tilsi at den er eldre enn graven der. (merk, struktura er ikke innmålt digitalt og er derfor ikke lagt inn med geometri i Askeladden).
- Struktur 25: Fotgrøft. Mål 2.6 x 6 m. Beskrivelse: Halvbuet grøft som strekker seg ut fra profilveggen i nord. Grøften består av en 0.5 m bred grøft av rødbrent silt/sand og et mindre kullag. Grøften er noe mer kantet enn strukturaene 21, 23 og 26 hvor det ser ut som grøften i øst og vest ser ut som de danner parallelle linjer med en rett linje mellom (danner en mer rektangulært form). Sett i sammenheng med øvrige fotgrøfter bør de imidlertid tolkes som ei fotgrøft heller enn veggvoll.

- Struktur 26: Fotgrøft. Mål: 11 m i rett linje mellom avdekkete ender av grøften. Helt avdekket kan haugen ha vært 12-14 m i diameter. Beskrivelse: Grøften består av et inntil 1 m bredt lag av rødbrunt silt og kull. En kullprøve ble tatt ut for å datere strukturen (Funn 2).



Struktur 24.



Struktur 26.

Sjakt 31 er den siste sjakten på Harakollen. Bernt Egil Tafjord sin sjakt 8 fra 2004 ble verken gjenfunnet eller innmålt siden den ikke er avtegnet i hans registreringsrapport.

Registreringsskjema for strukturene dokumentert etter flateavdekking:

Struktur nr:	Sjakt:	Mål i cm:	Form:	Fyllmasse:	Tolkning:	IDnummer
1	4	140 x 60	Oval	Organisk med kullfragment	Rot	Avskrevet
2	4	140 x 60	Oval	Organisk	Rot	Avskrevet
3	9	400 x 40*	Linje	Organisk med kull og 1 skjørbrunt stein	Bunn av matjordlag	95141-8
4	10	160-diam.	Uavgrenset	Stein, skjørbrunt stein og kull	Grav/kokegrop	95141-5
5	10	50-diam.	Sirkulær	Skjørbrunt stein og kull	Kokegrop	95141-4
6	10	320 x 60	Buet linje	Grått siltlag med kull i	Grøft	95141-6
7	10	130 x 90	Del av sirkel	Skjørbrunt stein, brunt bein og kull	Grav/kokegrop	95141-7
8	11	70 x 45	Firkantet	Skjørbrunt stein og kull	Kokegrop	95141-1
9	11	90 x 80*	Uavgrenset	Mindre og større stein og kullfragment	Uviss steinlegging	95141-2
10	11	400 x 60*	Buet linje	Grått siltlag med humus	Bunn av dyrkningslag	95141-3
11	23	80 x 80*	Oval	Kull og skjørbrunt stein	Kokegrop	95143-1
12	23	100 x 45*	Oval	Kull og skjørbrunt stein	Kokegrop	95143-6
13	23	220 x 90*	Rektangulær	Kull og skjørbrunt stein	Kokegrop	95143-2
14	23	70-diam.	Sirkulær	Organisk	Stolpehull/nedgraving	95143-5
15	23	160 x 100	Oval	Kull og skjørbrunt stein	1-2 kokegroper	95143-7
16	23	85-diam.	Sirkulær	Organisk, kullfragment og brunt leire	Stolpehull	95143-8
17	23	60-diam.	Sirkulær	Organisk, kullfragment og brunt leire	Stolpehull/nedgraving	95143-9
18	23	45 x 30	Oval	Humus, kull og grov sand/singel	Stolpehull/nedgraving	95143-10

19	23	80 x 60	Oval	Humus og grov sand/singel	Stolpehull/nedgraving	95143-11
20	23	43 x 30	Halvsirkel	Humus og grov sand/singel	Stolpehull/nedgraving	95143-12
21	29	220 x 400*	Buet linje	Rødre sand og kullag	Fotgrøft	95144-5
22	31	200 x 160	Trekantet	Rødbrent sand og kull	Uvisst	95144-4
23	31	210 x 120*	Halvoval	Kullag i senter med kullstripe rundt	Sannsynlig grav	95144-3
24	31	125 x 90	Trekant	Rødbrent sand og kullag	Uvisst	95144-6
25	31	600 x 200*	Buet linje	Rødbrent sand og kullag	Fotgrøft	95144-2
26	31	1100*	Buet linje	Rødbrent sand og kullag	Fotgrøft	95144-1
		* synlig del				

Registreringsskjema for strukturer registrert ved sjaktning av Bernt Egil Tafjord i 2004:

Struktur nr:	Sjakt:	Mål i cm:	Form:	Fyllmasse:	Tolkning:
27 (struktur 1 jf B.E.T. rap. 2004)	10	95 i diameter	Sirkulær	Kull og skjørbrent stein	Kokegrop

Funnliste:

Funnnummer:	Sjaktnummer	Objekt/tolkning:
1	13	Slagg fra glass, avskrevet som løsfunn
2	31	Kullprøve fra struktur 26, fotgrøft.

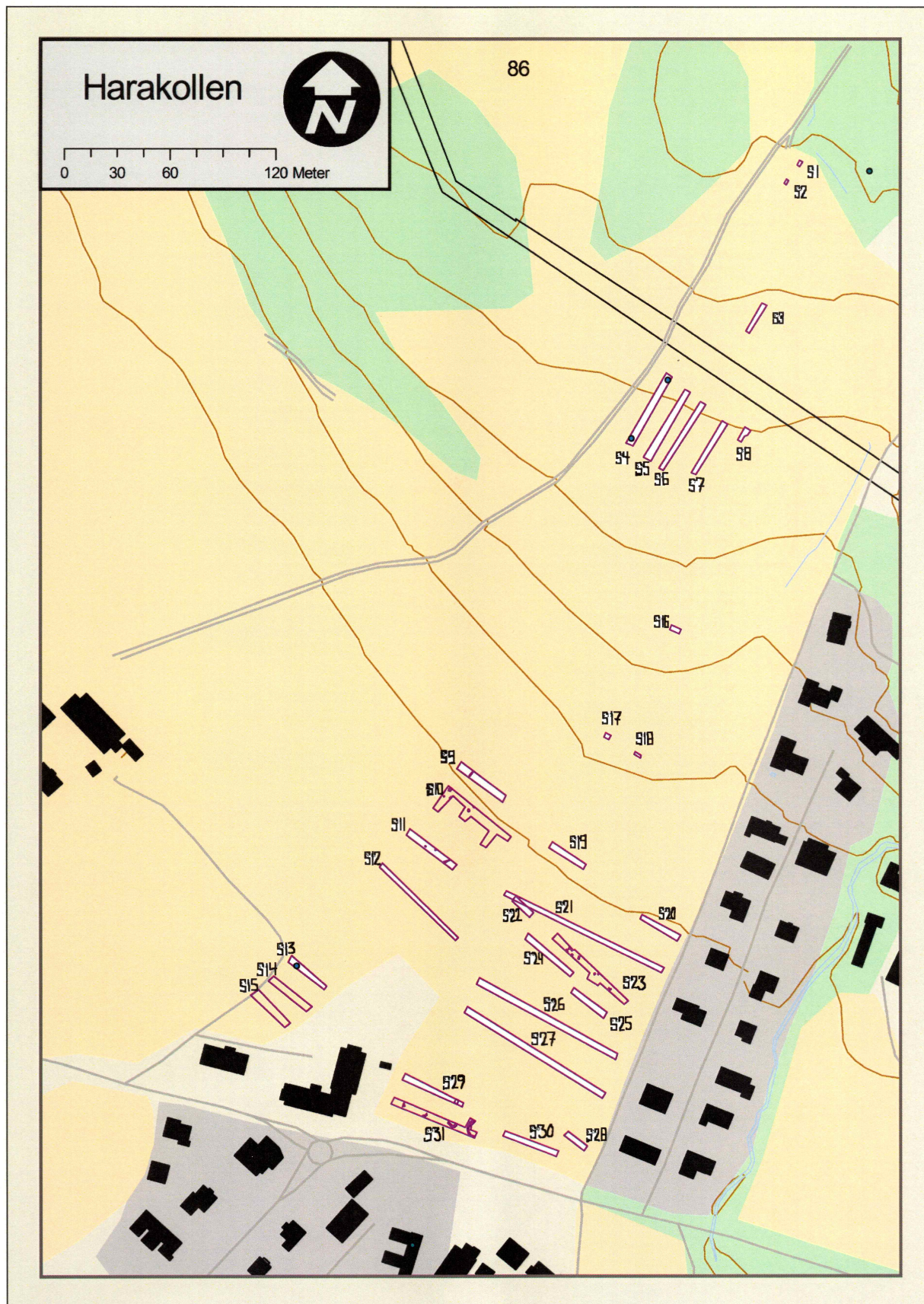
Konklusjon:

Det ble under overflateundersøkelsene registrert 6 nyere tids kulturminner: 3 husmannsplasser (X 1, 2 og 3), med tilhørende rydningsrøys (X 4), steinsetting med ukjent funksjon (X 5) og en nyere tids "hulvei" (X 6). I tillegg ble tidligere registrerte automatisk fredete kulturminner målt inn, herunder en gravhaug (R 2) og 3 avskrevne gravhauger (R 3, 4 og 5). Det ble også registrert en ny gravhaug (R 6).

Det ble ikke registrert kulturminner ved prøvestikking.

Det ble ved flateavdekking avdekket 8-9 kokegroper (hvorav 2 kan være graver, 3-4 fotgrøfter (en av dem en grøft med ukjent funksjon) etter gravhauger, 1 sannsynlig grav, 2 trekantede strukturer med ukjent funksjon (graver?), 6 stolpehull eller nedgravinger med ukjent funksjon og 1 steinlegging med ukjent funksjon. Se strukturliste over for nærmere beskrivelse og plassering.

Oversiktskart for sjakter på Harakollen:



Lokalitet - 95143 - Arkeologisk lokalitet -**Klassifisering****Kategori:** Arkeologisk lokalitet**Stedfesting****Fylke:** Buskerud**Kommune:** Øvre Eiker**Gårdsnavn:** Lerberg**Eiendomsopplysninger****Kommune:** Øvre Eiker**Gnr:** 103**Bnr:** 11**Oppretting og ansvar****Registert****Dato:** 01.06.2005**Utført av:** Morten Olsen**Detaljer****Art:** Bosetning/aktivitetsområde**ØK-kart:** CG042-5-3**Festenr:** 0**Seksjonsnr:** 0**Ansvarlig etat:** Buskerud
fylkeskommune**Instans:****Tilhørende enkeltminner**

☒	95143	Bosetning/aktivitetsområde	
┌ ☒	1	Kokegrop	AUT
┌ ☒	2	Kokegrop	AUT
┌ ☒	5	Stolpehull	AUT
┌ ☒	6	Kokegrop	AUT
┌ ☒	7	Kokegrop	AUT
┌ ☒	8	Stolpehull	AUT
┌ ☒	9	Stolpehull	AUT
┌ ☒	10	Stolpehull	AUT
┌ ☒	11	Stolpehull	AUT
└ ☒	12	Stolpehull	AUT

Sammendrag lokalitet

- Synlig over markoverflaten

Registreringstype: Reguleringsplan

Enkeltminne - 95143-1 - Arkeologisk enkeltminne - Kokegrop -

Klassifisering

Kategori: Arkeologisk enkeltminne **Art:** Kokegrop
Opprinnelig funksjon: Bolig/bosetning
Hovedgruppe: Ikke
næringstilknyttet/privat

Status:

Stedfesting

Fylke: Buskerud
Kommune: Øvre Eiker

Datering

Datering: Bronsealder - jernalder **Metode:** Typologisk
Eksakt datering: **Kvalitet:** Sannsynlig

Detaljer

Merknad:
---18.01.2006: Oval form massen består av kull og skjørbrrente steiner. Lengde 0,80 m. Bredd
0,8 m. Tilsvare struktur 11.

Beskrivelse:
Oval form med kull og skjørbrrente steiner. Lengde 0,80 m. Bredd 0,80 m. Tilsvare struktur 11

Tilhørende lokalitet

R **95143** Bosetning/aktivitetsområde
|<A
href="enkeltminne.jsp?
minn

Enkeltminne - 95143-2 - Arkeologisk enkeltminne - Kokegrop -**Klassifisering**

Kategori: Arkeologisk enkeltminne **Art:** Kokegrop
Opprinnelig funksjon: Bolig/bosetning
Hovedgruppe: Ikke
næringstilknyttet/privat

Status:**Stedfesting**

Fylke: Buskerud
Kommune: Øvre Eiker


Datering

Datering: Førreformatorisk tid **Metode:** Typologisk
Eksakt datering: **Kvalitet:** Sannsynlig

Detaljer

Beskrivelse:
Oval form Lengde: 2,20 m Bredde: 0,90 m Inneholder kull og skjørbrent stein. Tilsvarende struktur 13.

Tilhørende lokalitet

 **95143** Bosetning/aktivitetsområde
<A
href="enkeltminne.jsp?
minne

Enkeltminne - 95143-5 - Arkeologisk enkeltminne - Stolpehull -**Klassifisering**

Kategori: Arkeologisk enkeltminne **Art:** Stolpehull
Opprinnelig funksjon: Bolig/bosetning
Hovedgruppe: Ikke
næringstilknyttet/privat

Status:

Stedfesting

Fylke: Buskerud
Kommune: Øvre Eiker

Datering

Datering: Førreformatorisk tid **Metode:** Typologisk
Eksakt datering: **Kvalitet:** Sannsynlig

Detaljer

Beskrivelse:
Sirkulær nedgraving bestående av mørkbrun fet masse. Diam: 0,7 m Tilsvare struktur 14

Tilhørende lokalitet

R
+R **95143** Bosetning/aktivitetsområde
<A
href="enkeltminne.jsp?
minneId=688489&minn

Enkeltminne - 95143-6 - Arkeologisk enkeltminne - Kokegrop -**Klassifisering**

Kategori: Arkeologisk enkeltminne **Art:** Kokegrop
Opprinnelig funksjon: Bolig/bosetning
Hovedgruppe: Ikke
næringstilknyttet/privat

Status:**Stedfesting**

Fylke: Buskerud
Kommune: Øvre Eiker


Datering

Datering: Førreformatorisk tid **Metode:** Typologisk
Eksakt datering: **Kvalitet:** Sannsynlig

Detaljer

Beskrivelse:
Oval kokegrop bestående av kull og skjørbrent stein Lengde: 1,0 m Bredde: 0,45 m. Tilsvare struktur 12.

Tilhørende lokalitet

 **95143** Bosetning/aktivitetsområde
<A
href="enkeltminne.jsp?
minne

Enkeltminne - 95143-7 - Arkeologisk enkeltminne - Kokegrop -**Klassifisering**

Kategori: Arkeologisk enkeltminne **Art:** Kokegrop
Opprinnelig funksjon: Bolig/bosetning
Hovedgruppe: Ikke
næringstilknyttet/privat

Status:**Stedfesting**

Fylke: Buskerud
Kommune: Øvre Eiker

Datering

Datering: Førreformatorisk tid **Metode:** Typologisk
Eksakt datering: **Kvalitet:** Sannsynlig

Detaljer

Beskrivelse:
Oval kokegrop bestående av kull og skjørbrent stein. Lengde: 1,6 m Bredd: 1,0 m. Tilsverer struktur 15.

Tilhørende lokalitet

R **95143** Bosetning/aktivitetsområde
|
R <A
href="enkeltminne.jsp?
minneI

Enkeltminne - 95143-8 - Arkeologisk enkeltminne - Stolpehull -

Klassifisering

Kategori: Arkeologisk enkeltminne **Art:** Stolpehull
Opprinnelig funksjon: Bolig/bosetning
Hovedgruppe: Ikke næringstilknyttet/privat

Status:

Stedfesting

Fylke: Buskerud
Kommune: Øvre Eiker

Datering

Datering: Førreformatorisk tid **Metode:** Typologisk
Eksakt datering: **Kvalitet:** Sannsynlig

Detaljer

Beskrivelse:
Sirkulær nedgraving bestående av organisk med kullfragmner og noe brent leire. Diam: 0,85 m.
Tilsvarende struktur 16.

Tilhørende lokalitet

R 95143 Bosetning/aktivitetsområde
FR <A
href="enk

Enkeltminne - 95143-9 - Arkeologisk enkeltminne - Stolpehull -**Klassifisering**

Kategori: Arkeologisk enkeltminne **Art:** Stolpehull
Opprinnelig funksjon: Bolig/bosetning
Hovedgruppe: Ikke
næringstilknyttet/privat

Status:**Stedfesting**

Fylke: Buskerud
Kommune: Øvre Eiker

Datering

Datering: Førreformatorisk tid **Metode:** Typologisk
Eksakt datering: **Kvalitet:** Sannsynlig

Detaljer

Beskrivelse:
Sirkulær nedgraving av organisk masse med kullfragmenter og noe brent leire Diam: 0,6 m.
Tilsvarende struktur 17.

Tilhørende lokalitet

95143 Bosetning/aktivitetsområde
<A
href="enkeltmin

Enkeltminne - 95143-10 - Arkeologisk enkeltminne - Stolpehull -**Klassifisering**

Kategori: Arkeologisk enkeltminne **Art:** Stolpehull
Opprinnelig funksjon: Bolig/bosetning
Hovedgruppe: Ikke
næringstilknyttet/privat

Status:

Stedfesting

Fylke: Buskerud
Kommune: Øvre Eiker

Datering

Datering: Førreformatorisk tid **Metode:** Typologisk
Eksakt datering: **Kvalitet:** Sannsynlig

Detaljer

Beskrivelse:
Ovalt stolpehull bestående humus kull og sand. Lengde: 0,45 m Bredde: 0,30 m Tilsverer struktur 18.

Tilhørende lokalitet

95143 Bosetning/aktivitetsområde
<A href="enkeltminne.jsp?min

Enkeltminne - 95143-11 - Arkeologisk enkeltminne - Stolpehull -**Klassifisering**

Kategori: Arkeologisk enkeltminne **Art:** Stolpehull
Opprinnelig funksjon: Bolig/bosetning
Hovedgruppe: Ikke
næringstilknyttet/privat

Status:**Stedfesting**

Fylke: Buskerud
Kommune: Øvre Eiker

Datering

Datering: Førreformatorisk tid **Metode:** Typologisk
Eksakt datering: **Kvalitet:** Sannsynlig

Detaljer

Beskrivelse:
Oval nedgraving bestående mørk sandaktig masse. Lengde: 0,80 m Bredde: 0,60 m. Tilsvarende struktur 19.

Tilhørende lokalitet

R **95143** Bosetning/aktivitetsområde
|
R <A
href="enkeltminne.jsp?

Enkeltminne - 95143-12 - Arkeologisk enkeltminne - Stolpehull -**Klassifisering**

Kategori: Arkeologisk enkeltminne **Art:** Stolpehull
Opprinnelig funksjon: Bolig/bosetning
Hovedgruppe: Ikke
 næringstilknyttet/privat

Status:**Stedfesting**

Fylke: Buskerud
Kommune: Øvre Eiker


Datering

Datering: Førreformatorisk tid **Metode:** Typologisk
Eksakt datering: **Kvalitet:** Sannsynlig

Detaljer

Beskrivelse:
halvsirkel bestående av mørk brun sand. Lengde: 0,43 m Bredde: 0,30 m Tilsvarende struktur 20.

Tilhørende lokalitet

 **95143** Bosetning/aktivitetsområde
<A
href="enkeltminne.jsp?
minneId

Lokalitet - 38939 - Arkeologisk lokalitet -**Klassifisering**

Kategori: Arkeologisk lokalitet **Art:** Gravminne

Stedfesting

Fylke: Buskerud **ØK-kart:** CG042-5-3
Kommune: Øvre Eiker
Gårdsnavn: Lerberg

Eiendomsopplysninger

Kommune: Øvre Eiker
Gnr: 103 **Festenr:** 0
Bnr: 11 **Seksjonsnr:** 0
Bruksnavn: Lerberg

Oppretting og ansvar**Kontrollert**

Dato: 28.07.1965 **Ansvarlig etat:**
Utført av: A. E. Christensen jr **Instans:**

Registrert

Dato: 21.07.1965 **Ansvarlig etat:**
Utført av: S. Sveinhaus **Instans:**
Flyfoto, serie: 331.712 (R02) **Tidligere idnummer:** 1-003009

Detaljer**Litteraturhenvisning:**

Ingen.

Beskrivelse:

30m Ø for Lautjernveien, på toppen av NV-SØ-gående bergrygg: Rundhaug. Noe uklart marked, tydelig i terrenget, men noe utflytende mot V. Den er flat på toppen og urørt. Haugen er grasbevokst og med noe småkratt i den N-lige del. Kant i kant med haugen i SØ stor furu. D 7m, h 0,5m.

Tilhørende enkeltminner

⌘ **38939** Gravminne
 ⌘ 1 Gravhaug AUT

Nytt enkeltminne

Eksporter

Vis på kart

Sammendrag lokalitet

- Synlig over markoverflaten

Endre

Registreringstype: Økonomisk kartverk

Vernestatus: Automatisk fredet

Lovgrunnlag: Kulturminneloven av 1978


Lokalitet 38939 - Arkeologisk lokalitet -

Terrengbeskrivelse:

SV-vendt, noe hellende li med dyrket mark vekslende med blandingsskog og enkelte NV-SØ-gående bergrygger. Utsikt mot S og SV over Haug s.

Orientering:

150m N for N-hjørnet av villaen på Lerberghaugen, 103/22.



Enkeltminne - 38939-1 - Arkeologisk enkeltminne - Gravhaug -

Klassifisering

Kategori: Arkeologisk enkeltminne **Art:** Gravhaug
Opprinnelig funksjon:
Status:

Stedfesting

Fylke: Buskerud
Kommune: Øvre Eiker

Eiendomsopplysninger

Datering

Datering: Jernalder **Metode:**
Eksakt datering: **Kvalitet:** Sannsynlig


Detaljer

Tilhørende lokalitet

R 38939 Gravminne
L R 1 Gravhaug AUT

Sammendrag enkeltminne

Vernestatus: Automatisk fredet
Lovgrunnlag:



Lokalitet - 95140 - Arkeologisk lokalitet -**Klassifisering**

Kategori: Arkeologisk lokalitet **Art:** Gravminne

Stedfesting

Fylke: Buskerud **ØK-kart:** CG042-5-3
Kommune: Øvre Eiker
Gårdsnavn: Hobbestad søndre

Eiendomsopplysninger

Kommune: Øvre Eiker
Gnr: 101 **Festenr:** 0
Bnr: 2 **Seksjonsnr:** 0

Oppretting og ansvar**Registrert**

Dato: 01.06.2005 **Ansvarlig etat:** Buskerud fylkeskommune
Utført av: Morten Olsen **Instans:**

Detaljer**Tilhørende enkeltminner**

⌘ **95140** Gravminne
⌘ 1 Gravhaug AUT

Sammendrag lokalitet

- Synlig over markoverflaten

Registreringstype: Reguleringsplan

Vernestatus: Automatisk fredet

Lovgrunnlag: Kulturminneloven av 1978


Paragraf: 4

Nytt enkeltminne

Eksporter

Vis på kart

Endre



Enkeltminne - 95140-1 - Arkeologisk enkeltminne - Gravhaug -

Enkeltminne - 95140-1 - Arkeologisk enkeltminne - Gravhaug -**Klassifisering**

Kategori: Arkeologisk enkeltminne **Art:** Gravhaug
Opprinnelig funksjon: Gravminne
Hovedgruppe: Religion/tradisjon/hendelse
Status:

Stedfesting

Fylke: Buskerud
Kommune: Øvre Eiker

Datering

Datering: Jernalder **Metode:** Typologisk
Eksakt datering: **Kvalitet:** Sannsynlig

Detaljer

Beskrivelse:
 Gravhaug. Mål: 7.5 x 6.5m orientert i nordøstlig-sørvestlig retning, og 0.9 m høy. Haugen er sirkulær og med en tydelig markert/avgrenset forhøyning i alle retninger. Haugen består av jord (minst 0.6 m dypt) med steiner i. Haugen skiller seg dermed ut fra andre steinsetninger i området som kun består av berg/stein. Akkumulert jord synes her å være menneskelagd. GPS-posisjon: 32 V: 0551891 UTM: 6627627 +/- 6 m.

Tilhørende lokalitet

R 95140 Gravminne
 L R 1 Gravhaug AUT


Sammendrag enkeltminne

Vernestatus: Automatisk fredet
Lovgrunnlag: Kulturminneloven av 1978
Paragraf: 4

Eksporter

Endre

Slett



Lokalitet - 95144 - Arkeologisk lokalitet -**Klassifisering**

Kategori: Arkeologisk lokalitet **Art:** Gravfelt

Stedfesting

Fylke: Buskerud **ØK-kart:** CG042-5-3
Kommune: Øvre Eiker
Gårdsnavn: Lerberg

Eiendomsopplysninger

Kommune: Øvre Eiker
Gnr: 103 **Festenr:** 0
Bnr: 11 **Seksjonsnr:** 0

Oppretting og ansvar**Registrert**

Dato: 01.06.2005 **Ansvarlig etat:** Buskerud fylkeskommune
Utført av: Morten Olsen **Instans:**

Detaljer**Tilhørende enkeltminner**

- ☞ **95144** Gravfelt
- ┌☞ 1 Fotgrøft til gravhaug AUT
 - ┌☞ 2 Fotgrøft til gravhaug AUT
 - ┌☞ 3 Grav AUT
 - ┌☞ 4 Ukjent UAV
 - ┌☞ 5 Fotgrøft til gravhaug AUT
 - ┌☞ 6 Ukjent UAV

Sammendrag lokalitet

- Synlig over markoverflaten

Registreringstype: Reguleringsplan


Vernestatus: Automatisk fredet
Lovgrunnlag: Kulturminneloven av 1978
Paragraf: 4

Nytt enkeltminne

Eksporter

Vis på kart

Endre



Enkeltminne - 95144-1 - Arkeologisk enkeltminne - Fotgrøft til gravhaug -**Klassifisering**

Kategori: Arkeologisk enkeltminne **Art:** Fotgrøft til gravhaug
Opprinnelig funksjon: Gravminne
Hovedgruppe: Religion/tradisjon/hendelse
Status:

Stedfesting

Fylke: Buskerud
Kommune: Øvre Eiker

Datering

Datering: Jernalder **Metode:** Typologisk
Eksakt datering: **Kvalitet:** Sannsynlig

Detaljer**Beskrivelse:**

Halvbueformet grøt som strekker seg ut fra profilveggen i nord. Massene i fotgrøfta består av rødbrent sand med innslag kull og brun fet humøsakti masse. Lengde: 11,0 m Bredde: 1,0 m

Tilhørende lokalitet

☞ **95144** Gravfelt
┌┐ **1** Fotgrøft til gravhaug AUT
┌┐ **2** Fotgrøft til gravhaug AUT
┌┐ **3** Grav AUT
┌┐ **4** Ukjent UAV
┌┐ **5** Fotgrøft til gravhaug AUT
┌┐ **6** Ukjent UAV

Sammendrag enkeltminne


Vernestatus: Automatisk fredet
Lovgrunnlag: Kulturminneloven av 1978
Paragraf: 4

Eksporter

Vis på kart

Endre

Slett



Enkeltminne - 95144-2 - Arkeologisk enkeltminne - Fotgrøft til gravhaug -**Klassifisering**

Kategori: Arkeologisk enkeltminne **Art:** Fotgrøft til gravhaug
Opprinnelig funksjon: Gravminne
Hovedgruppe: Religion/tradisjon/hendelse
Status:

Stedfesting

Fylke: Buskerud
Kommune: Øvre Eiker

Datering

Datering: Førreformatorisk tid **Metode:** Typologisk
Eksakt datering: **Kvalitet:** Sannsynlig

Detaljer

Beskrivelse:
 Grøft med buet form bestående av rødbrent sand og kull. Buen går inn i profilen i nord.
 Lengde:6,0 m Bredde:2,0 m

Tilhørende lokalitet

- 95144 Gravfelt
- 1 Fotgrøft til gravhaug AUT
 - 2 Fotgrøft til gravhaug AUT
 - 3 Grav AUT
 - 4 Ukjent UAV
 - 5 Fotgrøft til gravhaug AUT
 - 6 Ukjent UAV

Sammendrag enkeltminne


Vernestatus: Automatisk fredet
Lovgrunnlag: Kulturminneloven av 1978
Paragraf: 4

Eksporter

Vis på kart

Endre

Slett



Enkeltminne - 95144-3 - Arkeologisk enkeltminne - Grav -**Klassifisering**

Kategori: Arkeologisk enkeltminne **Art:** Grav
Opprinnelig funksjon: Gravminne
Hovedgruppe: Religion/tradisjon/hendelse
Status:

Stedfesting

Fylke: Buskerud
Kommune: Øvre Eiker

Datering

Datering: Førreformatorisk tid **Metode:** Typologisk
Eksakt datering: **Kvalitet:** Usikker

Detaljer**Beskrivelse:**

Oval nedgraving bestående av kull og humus. Går inn i profilen mot syd. Lengde: 2,10 m Bredde: 1,20 m

Tilhørende lokalitet

- 95144 Gravfelt
- 1 Fotgrøft til gravhaug AUT
 - 2 Fotgrøft til gravhaug AUT
 - 3 Grav AUT
 - 4 Ukjent UAV
 - 5 Fotgrøft til gravhaug AUT
 - 6 Ukjent UAV

Sammendrag enkeltminne


Vernestatus: Automatisk fredet
Lovgrunnlag: Kulturminneloven av 1978
Paragraf: 4

Eksporter

Vis på kart

Endre

Slett



Enkeltminne - 95144-4 - Arkeologisk enkeltminne - Ukjent -

Klassifisering

Kategori: Arkeologisk enkeltminne **Art:** Ukjent
Opprinnelig funksjon:
Status:

Stedfesting

Fylke: Buskerud
Kommune: Øvre Eiker

Datering

Datering: Uviss tid **Metode:** Typologisk
Eksakt datering: **Kvalitet:** Usikker

Detaljer

Beskrivelse:
Diffus tilnæringsvis triangulær nedgraving bestående av rødbrent sand og kull. Lengde:2,0 m
Bredde: 1,6 m

Tilhørende lokalitet

- R 95144 Gravfelt
- TR 1 Fotgrøft til gravhaug AUT
 - TR 2 Fotgrøft til gravhaug AUT
 - TR 3 Grav AUT
 - TR 4 Ukjent UAV
 - TR 5 Fotgrøft til gravhaug AUT
 - TR 6 Ukjent UAV

Sammendrag enkeltminne


Vernestatus: Uavklart
Lovgrunnlag: Kulturminneloven av 1978
Paragraf: 4

Eksporter

Vis på kart

Endre

Slett



Enkeltminne - 95144-5 - Arkeologisk enkeltminne - Fotgrøft til gravhaug -**Klassifisering**

Kategori: Arkeologisk enkeltminne **Art:** Fotgrøft til gravhaug
Opprinnelig funksjon: Gravminne
Hovedgruppe: Religion/tradisjon/hendelse
Status:

Stedfesting

Fylke: Buskerud
Kommune: Øvre Eiker

Datering

Datering: Førreformatorisk tid **Metode:** Typologisk
Eksakt datering: **Kvalitet:** Sannsynlig

Detaljer

Beskrivelse:
 Buet grøft bestående rødbrent sand og kull ligger i hele sjaktens bredde. Bredde: 1,5 m - 2,20 m

Tilhørende lokalitet

95144 Gravfelt
 1 Fotgrøft til gravhaug AUT
 2 Fotgrøft til gravhaug AUT
 3 Grav AUT
 4 Ukjent UAV
 5 Fotgrøft til gravhaug AUT
 6 Ukjent UAV

Sammendrag enkeltminne


Vernestatus: Automatisk fredet
Lovgrunnlag: Kulturminneloven av 1978
Paragraf: 4

Eksporter

Vis på kart

Endre

Slett



Enkeltminne - 95144-6 - Arkeologisk enkeltminne - Ukjent -**Klassifisering**

Kategori: Arkeologisk enkeltminne **Art:** Ukjent
Opprinnelig funksjon: Bolig/bosetning
Hovedgruppe: Ikke næringstilknyttet/privat

Status:**Stedfesting**

Fylke: Buskerud
Kommune: Øvre Eiker

Datering

Datering: Uviss tid **Metode:** Typologisk
Eksakt datering: **Kvalitet:** Usikker

Detaljer

Beskrivelse:
 Triangulær nedgraving bestående av rødbrent sand og kull. Lengde: 1,25 m Bredde: 0,90 m

Tilhørende lokalitet

⌘ **95144** Gravfelt
 ┆⌘ 1 Fotgrøft til gravhaug AUT
 ┆⌘ 2 Fotgrøft til gravhaug AUT
 ┆⌘ 3 Grav AUT
 ┆⌘ 4 Ukjent UAV
 ┆⌘ 5 Fotgrøft til gravhaug AUT
 ┆⌘ 6 Ukjent UAV

Sammendrag enkeltminne

Vernestatus: Uavklart
Lovgrunnlag: Kulturminneloven av 1978
Paragraf: 4

Eksporter

Endre

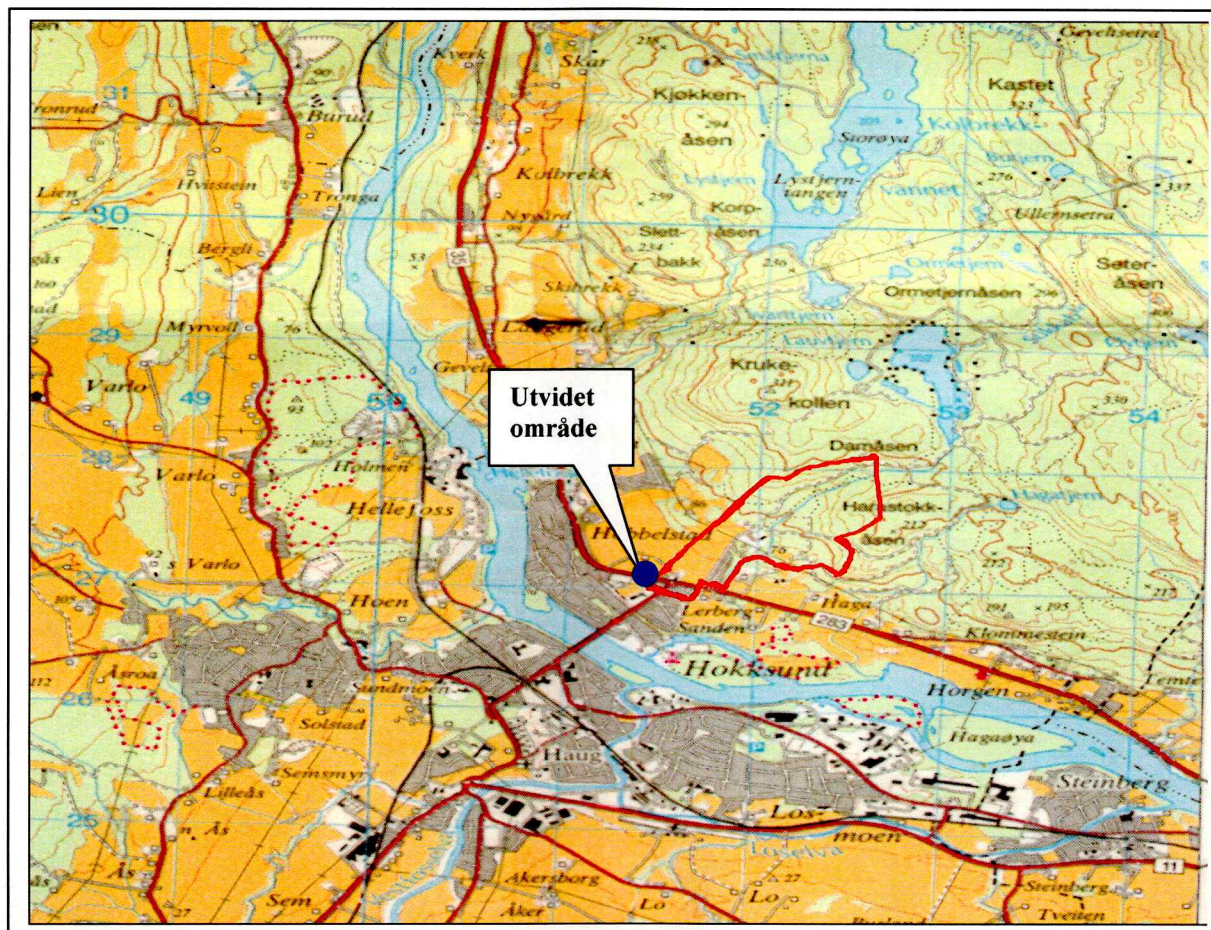
Slett





BUSKERUD FYLKESKOMMUNE RAPPORT FRA KULTURMINNEREGISTRERING

Fylke	Buskerud
Kommune	Øvre Eiker
Gårdsnr., Gård	101/2 Hobbelstad søndre, 6 Lillemoen, 103/11Lerberg, 103/43 Tua og 104/1Lilleby
Saksnr	04/00693
Saken gjelder	Utvidet reguleringsplan for Harakollen
Kartblad	ØK-kart: CF 042-5-4 og CF 042-5-3
Utført av	Kjell Erik Sønsterud, Utviklingsavdelingen, Buskerud fylkeskommune
Utført dato	0811.05



Formål og bakgrunn for undersøkelsen

I forbindelse med en reguleringsendring av reguleringsplan for Harakollen ble det onsdag 08.11.05 foretatt en arkeologisk registrering av det berørte området.

Formålet med denne registrering var å påvise og avklare forholdet til automatisk fredede kulturminner.

Bemanning og tidsrom

Undersøkelsen ble utført av Kjell E. Sønsterud. Det ble brukt 1 time til forarbeid, 5 timer til feltundersøkelsen (inkludert kjøretid) og 2,5 timer til etterarbeid, til sammen 8,5 timer.

Tidligere arkeologiske registreringer

I forbindelse med de arkeologiske registreringene for den opprinnelige planen ble det under markoverflaten påtruffet flere strukturer som kan relateres til forhistorisk aktivitet i området. For videre informasjon se: *Rapport fra kulturminneregistrering i forbindelse med reguleringsplan for Harakollen, Morten Olsen, Buskerud fylkeskommune.*

Områdebeskrivelse

Området fremstår som et plant jorde hvor terrenget faller av mot syd, vest og nord i områdene rundt.

Metode

Til undersøkelsen ble det benyttet gravemaskin som gravde søkesjakter på utvalgte steder innenfor planområdet. Søkesjaktene var ca. 3 m. brede og varierte noe i lengde, men er i gjennomsnitt ca. 130 m.

Stratigrafi


Grunnforholdene for området generelt var rmelig homogen med et 20 – 25 cm tykt pløyelag etterfulgt av fin gul sand. Stedvis var det små lommer med brun elvegrus.

Registreringer/observasjoner

Det ble ikke gjort observasjoner av strukturer el. Annet som kan relateres til forhistorisk aktivitet innenfor området.

Reguleringsendring Harakollen

Sjakter



0 50 100 200 Meters



STREKSYMBOLER

- — — — Planens begrensning
- R Kulturminner som skal søkes frigitt
- Formålsgrense
- ↔ Avkjørsel / veitilknytning
- - - - Byggegrense
- Eksisterende bebyggelse
- · - · - · Frisikt
- Tursti/turvei
- Rødlistet art: Levermose
- Støyskjerm

Vedlegg 8 / Tilhører
Saksnr. 05/3875-3

FAREOMRÅDER

 Høyspentlinje

ANDRE OMRÅDER (KULTURMINNER)

- K 1 - Treffebråtan Husmannsplass
- K 2 - Nordbråtan/Lilleby Husmannsplass
- K 3 - Søren enkemann Husmannsplass



MÅLESTOKK A1 1 : 500

Revisjoner

Dato

Sign.

INDEX

HARAKOLLEN BOLIGFELT

Registrerte funnområder, fornminner.

Gnr./Bnr. 101/2, 103/11, 103/142, 103/38, 103/1, 104/1
103/154, 103/198, 103/196, 103/195, med flere

Målestokk

1:500 A1

Tegn.nr.

Kartblad

Saksb./tegn.

TS/OR

I:\011114-Harakollen Bolig\Tgn\133\Reg\Registrertefornminner.dwg

Forslagstiller

Dato 05.12.2005

Rev.

Saksbehandling i følge plan- og bygningsloven

Dato

Saksnr.

Signatur

1
Ti
2
Ti
2
K
F

Dette dokumentet har et for stort format til å kunne skannes i sin helhet.

For innsyn ta kontakt med arkivet ved Kulturhistorisk museum:

postmottak@khm.uio.no



MULTICONSULT AS
SEKSJON 133 LANDSKAPSARKITEKTER

ØVNE EIKER
KOMMUNE