

FYLKE: Oslo KOMMUNE: \_\_\_\_\_ GNR/BNR: \_\_\_\_\_

FLYFOTO: Ekeberg R/X-NR: \_\_\_\_\_ KARTREF: \_\_\_\_\_

R8

14/5-98 Ekeberg Foto 1998 CO 044-5-1 Grasshopper

15 1945

Olav Guldbranden

15.05.1998 Busk. D. Eiker.  
Crisland, 82/86/2

Blokkrik morene som faller av mot SQ og  
til marmet fjell

Barusskog, Furu, en del gran, enkelte  
"Klarskog"

løvtrær, i bunneket more, lynn  
mot Høfeland - Mjøndalen

hvert mot SQ for det meste

slings av trær.

Soarl. for grasshopper

I skogranden, i Ø-enden av et område

hvor det har stått birketrær.

Lydlig i tekst.

1. Rundhøy og forholdene kl. mark, består av

rundkropp og jord. I toppen vakt sette  
av 1,5 m. Rundest og større og mindre  
opprykk og furu, 2 furuer.

Kolle i ubekydet som gullungen av 16 år till  
grannsees for ca. 1 mose, grass

Ø 6,8 m, h ~~to~~ 0,7 m - 0,8 m

5,10 m. Ø for 1

Ø. 12 m.  
h. 1,10-1,2 2. rundkang som 1. Inngravet.

fra V, mål 5,5 x 2 ~~x~~ 0,9 m.

På kanten i Ø-enden av

inngrav. hull 1 x 1 x 0,15 m dekk-

hull? utført av grannneide i

1959 m/ traktor

Grasbandet.

Bivokst som 1

Ø. 12, h. 1,1-1,2 m

11 m N for 1.

grop, N-S, avgrenset med stor

rundkamp i S. Bivokst som 1-2

2 x 3 m

~~Kol~~ 9 NØ kant kobalt.

FYLKE: Bushvund KOMMUNE: Pure Eiker FORNMINNENR: \_\_\_\_\_

GNR/GARD: 86 Grøisland

BNR/BRUK: 2 Grøisland nordre

FLYFOTO: \_\_\_\_\_ R/X-NR: R 01 LOKALITET: \_\_\_\_\_

ØK-KART: ØF 042-5-1 KOORD: \_\_\_\_\_ HOH: \_\_\_\_\_

FORNMINNETS ART:	ANT:	ALDER:	GAB-kode:
<u>Gravhaug</u>	<u>2</u>	<u>jernalder</u>	
<u>Grav</u>	<u>1</u>	<u>urvis</u>	
_____	_____	_____	_____
_____	_____	_____	_____

HENV. ANNET DOK: \_\_\_\_\_

EIER/ADR: Famil Grøisland, Grøislandstr., 3300 Hokksund

REG/V, DATO: P. Gjølsvik, J.H. Larsen, 15.06.1998

KONTR/V, DATO: \_\_\_\_\_

TERR ART, UTSIKT: \_\_\_\_\_ ART, UTSTREKNING: \_\_\_\_\_  
Bløkkrike merene som Samling gravhauger, Ø-V 25 m.

faller av mot SØ. Tilnær BESKRIVELSE:

med flatt lende. Barskog I Ø-kanten av et område hvor  
med furu, gran, enkelte løv- det har stått bikuben  
trær, alle av ulike aldre: 1. Rundhaug, forholdsvis klart

Petrujesskog. I bunnskikket markert, tydelig i terrenget.

**ORIENT OPPG:** innen, ligger i skikken mot Består av rundkamps og græs.

SØ, mot Hokksund - Mjøm- I toppen, svært søkk, d. 1,5 m,

dalen, for det meste eller ubetydelig graving for lenger

slengt av trær. Siden. Vegetasjonen er bevokst med

→ 35 m ØSØ for SØ-hjørnet to store furuer foruten tellstående

av små lilje. spanden, 550 m Større og mindre graner og  
SØ for lunet på gården.

~~SPEC KART:~~ \_\_\_\_\_

lukkede samt mose og røss.

Ø. 6,8 m, hv. 0,7-0,8 m.

5,1 m Ø for 1. og på Ø-brinken av flaten, 5 m V for  
Grøndalsviken

2. Rundkrang som 1. Fra SV inngravning, 5,5 x 2 x 0,9 m.

På haugen i Ø-kanten av inngravningen helle,

1 x 1 x 0,15 m. Østskalle? Grunneieren, Emil Grøndal

utførte gravningen med traktor i 1959. Hagens

bokføring som 1.

Ø. 12 m, hv. 1,1-1,2 m.

11 m N for 1.

Grøp, orientert N-S. Avgrenset av store rundkrang i S.

J N Ø-kant rosvell.

Bokføring som 1. og 2.

Mål: 3 x 2 m.

ANM:

FYLKE: Buskerud KOMMUNE: Øvre Eiker GNR/BNR: 86/2

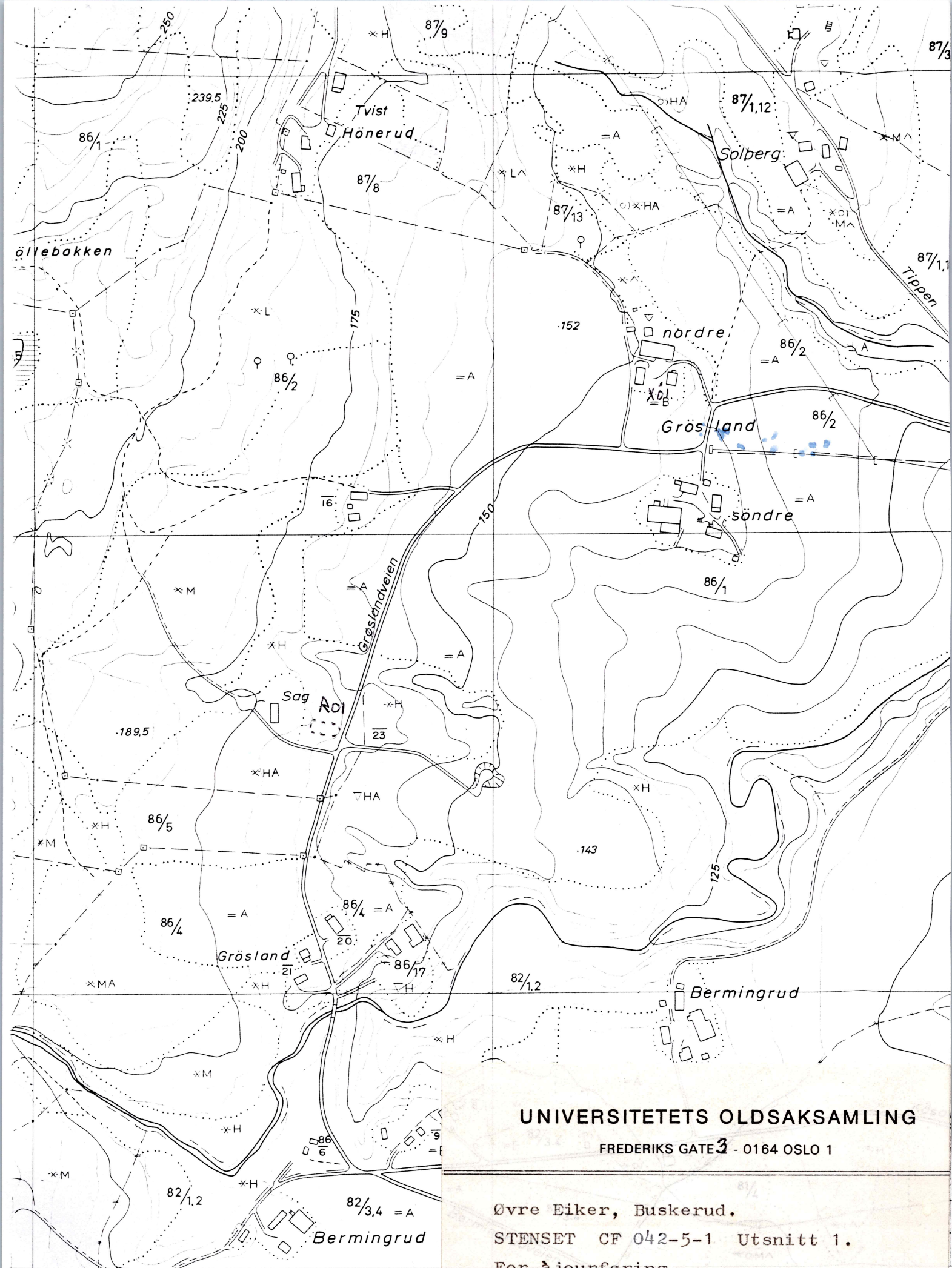
FLYFOTO: \_\_\_\_\_ R/X-NR: B01 KARTREF: CF 042-5-1

Påvist av grunneieren.

For blygghet : Se CF 042-5-1 utvekk 1.

Litteratur: Ingen.

Anm: For åjourføring. Anmerkningen er  
ombyrdlig



UNIVERSITETETS OLDSAKSAMLING

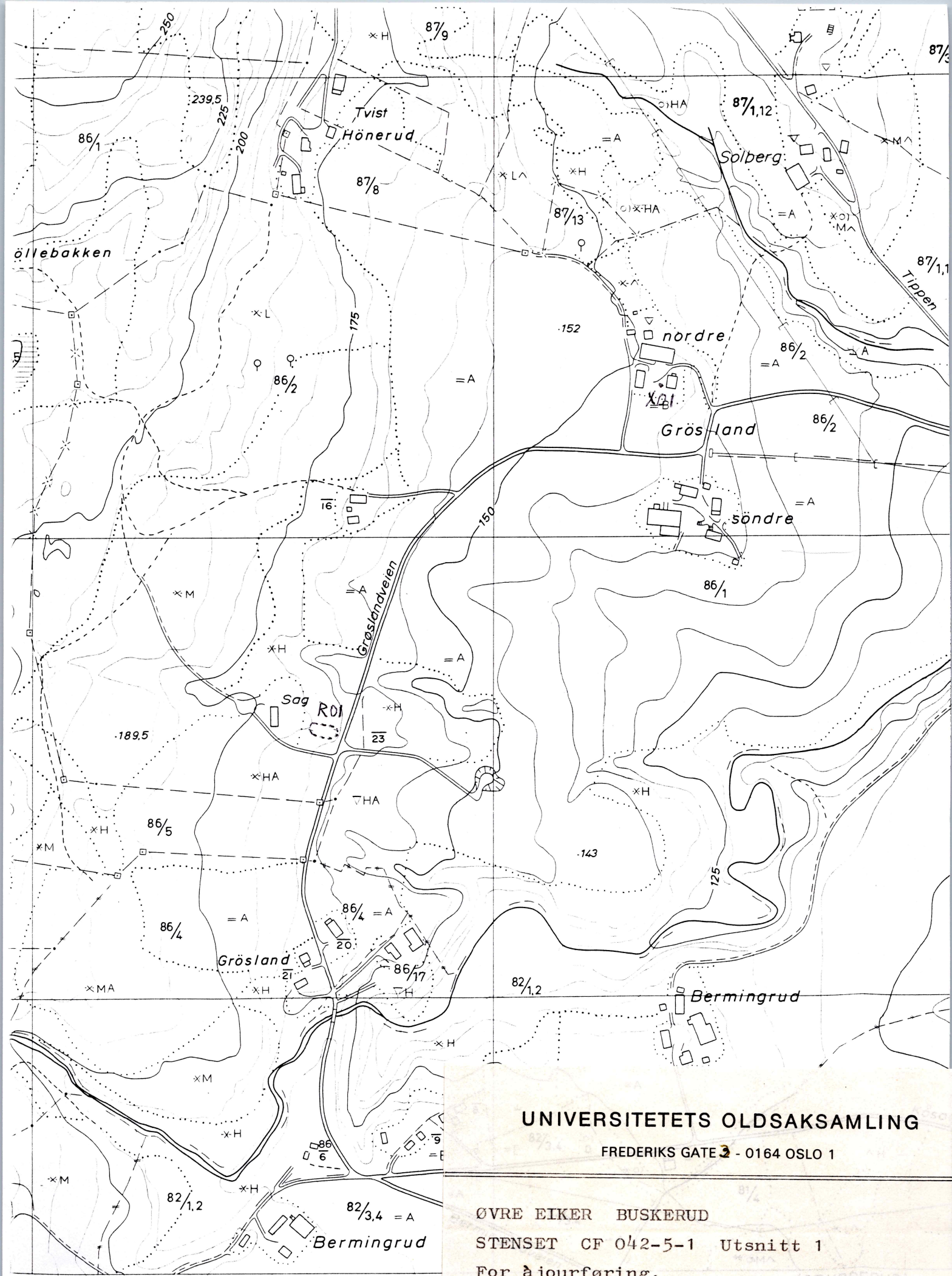
FREDERIKS GATE 3 - 0164 OSLO 1

Øvre Eiker, Buskerud.

STENSET CF 042-5-1 Utsnitt 1.

For åjourføring.

Avmerkningene er omtrentlige.



UNIVERSITETETS OLDSAKSAMLING

FREDERIKS GATE 3 - 0164 OSLO 1

ØVRE EIKER BUSKERUD

STENSET CF 042-5-1 Utsnitt 1

For åjourføring.

Avmerkningene er omtrentlige.

0624-86  
98/4481

FYLKE: Buskerud KOMMUNE: Øvre Feiker FORNMINNENR.: \_\_\_\_\_  
GNR/GARD: 86 Grøslund

BNR/BRUK: 2, Grøslund nordre

FLYFOTO: \_\_\_\_\_ R/X-NR: X01 LOKALITET: \_\_\_\_\_  
ØK-KART: CF042-5-1 KOORD: \_\_\_\_\_ HOH: \_\_\_\_\_

FORMMINNETS ART: Funnsted ANT: 1 ALDER: Ultimo GAB-kode: \_\_\_\_\_  
1500-årne  
- primo  
1600-årne

HENV. ANNET DOK: \_\_\_\_\_  
EIER/ADR: 6 mil Grøslund, Grøslund nordre,  
3300 HOKKSUND.  
REG/V, DATO: 6. Gjøulsvik, 15. 05. 1998  
KONTR/V, DATO: \_\_\_\_\_

TERR ART, UTSIKT: \_\_\_\_\_ ART, UTSTREKNING: \_\_\_\_\_

Dyrket marker som  
heller slaktet mot ø.  
Grandjorde.  
BESKRIVELSE: C. 51652, Knivskaff av jern  
belagt med bronse (?) ornert  
med en stående mannfigur  
som holder armen om  
livet til en kvinnefigur.

ORIENT OPPG: 20 m ØSØ for  
SØ-hjørnet av vånings-  
huset på gården.  
Mannens kvadrant delvis slykket  
til stullen av 1500-årne - begynnel-  
sen av 1600-årne.  
Funnet ca. 1996 av gårdens  
eier under jordarbeid. La



i overflaten.

Gave fra finneren, som ønsker diplom og foto

hvis stykket har interesse for Oldsakesamlingen.

For stedfesting: Ge: CF 042-5-1 sknutt 1.

TRADISJON: \_\_\_\_\_

LITTERATUR: \_\_\_\_\_

ND kop. ark.: Interne notater  
av 20.05. og 30.06. 1998 fra J. H.

Vibe Müller til B. Skjelsvik.

Brev av juli 1998-99/4481 - fra J.

H. Vibe Müller til finneren.

Brev av 13.10. 1998 fra J. H. Vibe

Müller til finneren.

FOTO: \_\_\_\_\_

ANM: \_\_\_\_\_

For rejourføring.  
Løst MA-ard 18.05. 1998.

C. 51652.

Vedlegg / Tilhører  
Sak: 98/4481

98/4481 IVM

FYLKE: Buskerud KOMMUNE: Øvre Eiker FORNMINNENR: \_\_\_\_\_

GNR/GARD: 86 Grøslund

BNR/BRUK: 2 Grøslund nordre

FLYFOTO: \_\_\_\_\_ R/X-NR: 401 LOKALITET: \_\_\_\_\_

ØK-KART: C F 042-5-1 KOORD: \_\_\_\_\_ HOH: \_\_\_\_\_

FORMMINNETS ART: Funnsted ANT: 1 ALDER: 1400-  
8 årne GAB-kode: \_\_\_\_\_

HENV. ANNET DOK: \_\_\_\_\_

EIER/ADR: 1/2 mil Grøslund, Grøslund nordre,  
3300 HOKKSUND.

REG/V, DATO: 16. Gjelsvik, 15. 05. 1998

KONTR/V, DATO: \_\_\_\_\_

TERR ART, UTSIKT: \_\_\_\_\_ ART, UTSTREKNING: \_\_\_\_\_

Burket mangle som  
heller, blakk mot Ø.  
Gravdige.

(Ark. nr. MA 1998/6)  
BESKRIVELSE: Skall av jern,  
belagt med bronse(?) ornert  
med en stående mannfigur  
som holder rammen om  
hvel til en kvinnefigur.

ORIENT OPPG: 20 m ØSØ for

SØ-hjørnet av vånings-  
huset på gården.

Bur skulptur minner noe om  
skulpturen i renaissansen.  
Funnet ca. 1996 av gårdens  
eier under jordarbeid. Lå

i overblik.

Gave fra linnerens, som ønsker diplom og foto

hvis stykket har interesse for Odelkesamlingen.

Før stedfesting: Ge: CF 042-5-1 Usmitt 1.

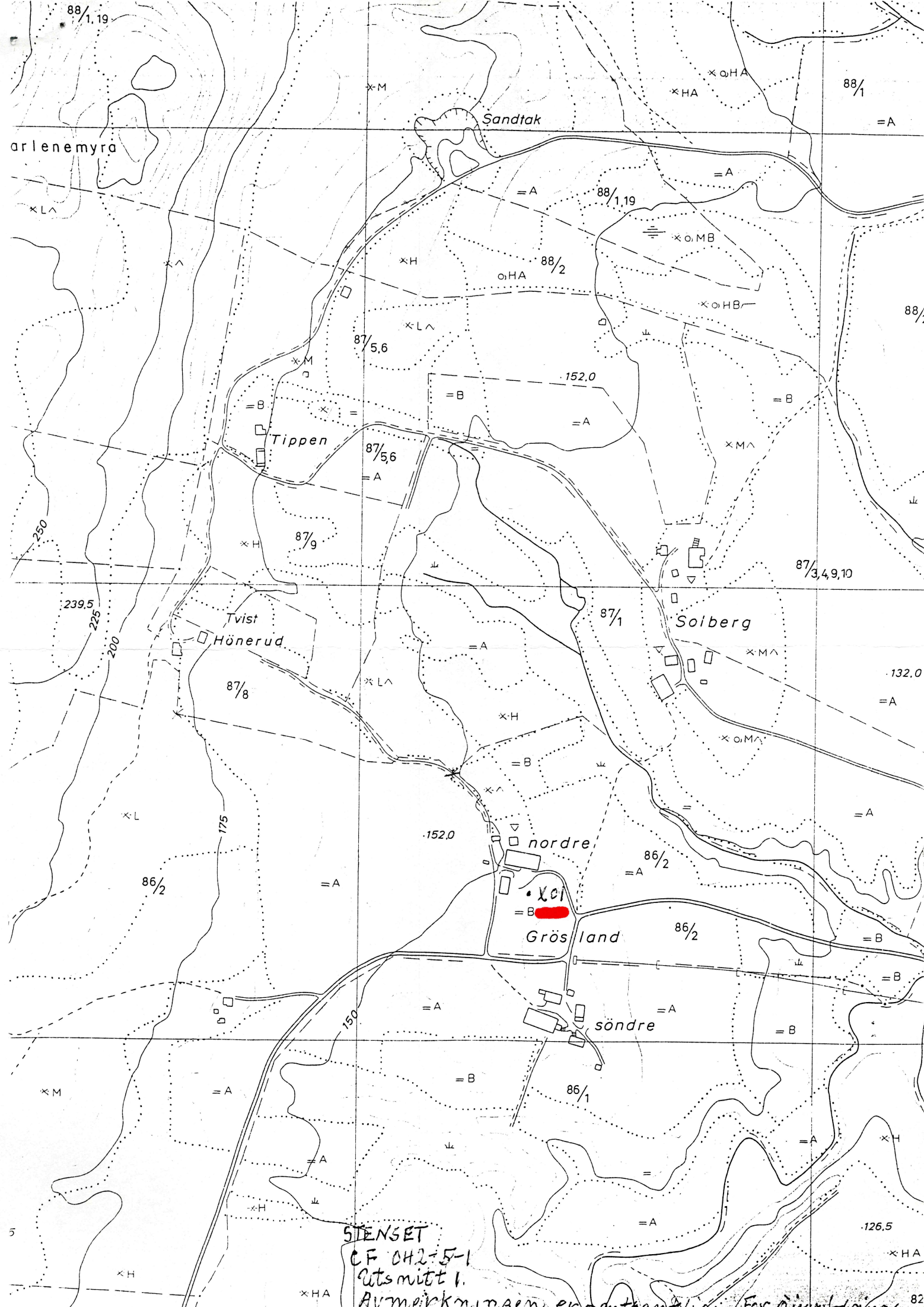
TRADISJON: \_\_\_\_\_

LITTERATUR: Ingen.

FOTO: \_\_\_\_\_

ANM:

Før rejourføring.  
Løst MA-ard 18.05.1998.



STENSET  
 CF 042-5-1  
 utsnitt i.  
 Avmerkningsplanen er antatt å være for utarbeidningen



UNIVERSITETET  
I OSLO

ARKIV

0624-86  
KOPI

INSTITUTT FOR ARKEOLOGI, KUNSTHISTORIE  
OG NUMISMATIKK

*Oldsaksamlingen med Vikingskipshuset*

Frederiks gate 3

0164 Oslo

Emil Grøslund  
Grøslund nordre  
3300 HOKKSUND

*Besøksadresse*  
Frederiks gate 2

Telefon: 22 85 95 66

Telefaks: 22 85 95 24

email: i.h.v.muller@iagn.uio.no

Deres ref:

Vår ref: 98/4481 IVM = 1

13.07.1998

**C.51652. Knivskaft funnet på Grøslund nordre 86/2, Øvre Eiker kommune, Buskerud.**

Oldsaksamlingen takker for at funnet ble innlevert og vil gjerne beholde det. Det har fått museumsnummer C.51652.

Knivskaftet er utformet som et par, mann og kvinne. Mannens hodebekledningen tyder på at det kan dateres til 1400-årene. Museet har skaffet av tilsvarende type, men ikke så fint utformet.

Nærmere opplysninger om gjenstanden vil bli tilsendt sammen med foto og diplom. På grunn av ferietid og kø på Fotoatelieret kan dette ta noe tid.

Med vennlig hilsen

*Inger Helene Vibe Müller*  
Inger Helene Vibe Müller  
amanuensis

Kopi til Elizabeth Skjelsvik



**UNIVERSITETET  
I OSLO**

**ARKIV**

INST. FOR ARKEOLOGI, KUNSTHISTORIE OG NUMISMATIKK		Universitetet i Oslo	
Saksb.:	IVM	26 OKT 1998	Kopi:
Ark.:	0624-86		
Saksnr.:	98/4481	Dok. nr.:	2

Emil Grøslund  
Grøslund nordre  
3300 HOKKSUND

**INSTITUTT FOR ARKEOLOGI, KUNSTHISTORIE  
OG NUMISMATIKK**  
Oldsaksamlingen med Vikingskipshuset  
Frederiks gate 3  
0164 Oslo

Besøksadresse  
Frederiks gate 2

Deres ref:  
Vår ref: 98/4481 IVM

Telefon: 22 85 95 66  
Telefaks: 22 85 95 24  
email: i.h.v.muller@iakn.uio.no

Oslo: 13.oktober 1998

**C.51652. Knivskaft funnet på Grøslund nordre 86/2, Øvre Eiker kommune, Buskerud.**

Det innleverte knivskaft viser seg å ha en parallell som er funnet i kongsgården i Oslo, se vedlagte kopi av gjenstandskort. Dette knivskaftet er bedre bevart og kan derfor dateres mer presist til tiden fra slutten av 1500- til begynnelsen av 1600-årene, blant annet ut fra detaljer på mannens klesdrakt. Konsekvensen av dette er at funnet ikke kommer inn under kulturminnelovens bestemmelser som omfatter tiden frem til reformasjonen 1537. Museet vil gjerne beholde knivskaftet, ikke minst på grunn av den geografisk fordeling av typen, men trenger Deres godkjennelse. De har samtidig rett til å få gjenstanden tilbake. Vedlagt følger frankert svarkonvolutt.

*Hokksund 21/10-98*

Med vennlig hilsen

*Inger Helene Vibe Müller*  
Inger Helene Vibe Müller  
amanuensis

*Dere kan gjerne beholde  
gjenstandene.*

*Med hilsen  
Emil Grøslund*

Kopi til Elizabeth Skjelsvik

VEDLEGG

Department of Archaeology, Numismatics and History of Art  
University of Oslo