



ARKIV

Øvre Eiker kommune
Rådhuset
Teknisk sektor
3300 HOKKSUND

INST. FOR ARKEOLOGI, KUNSTHISTORIE OG NUMISMATIKK Universitetet i Oslo		
Saksb.: JHL	- 3 MAR 1998	Kopi:
Ark.: 0624-59		
Saksnr.: 98/1664	Dok. nr.: 1	

Saksbeh: Trude Aga Brun
Dir. tlf: 32808593
Telefaks: 32808672
Vår ref: 98/225-3 (Oppgis ved henv.)
Arkivkode: 650.
Vår dato: 26.02.98

Deres dato:
Deres ref:

NORDBY GBNR. 59/ 15, ØVRE EIKER KOMMUNE. UTTALELSE TIL SØKNAD OM PÅBYGG OG GARASJE.

Nordby gbnr. 59/ 15 er nå befart. Det er tidligere registrert 2 gravhauger fra jernalder på eiendommen. Nåværende avstand mellom nærmeste gravhaug (R3) og bolighuset er beregnet til omlag 10 meter. Det planlagte tilbygget vil korte avstanden ned til omlag 6,5 meter. *Verken tilbygget eller garasjen vil komme i konflikt med gravhaugene og sikringssonen på 5 meter.*

Tilbygget, som ligger nærmest gravhaugene, kommer til å bli reist på ei tomt som tidligere er ryddet og planert til gårds plass. Det er av den grunn ikke nødvendig at gravearbeidet overvåkes av arkeolog.

Grunneieren har nylig overattatt eiendommen og ønsker å rydde gravene for noe vegetasjon. Gravene som i utgangspunktet er dårlig markerte på grunn av lav høyde og småskader, er overgrodd av høyt gress, busker og trær (se befarringsrapport). Det er i denne sammenheng viktig at grunneier etterfølger gjeldende instruksjoner. I henhold til Lov om kulturminner § 3 må ingen uten særskilt tillatelse fra rette myndighet sette i gang tiltak som er egnet til å skade, ødelegge, grave ut, flytte, forandre, tildekke, skjule eller på annen måte utilbørlig skjemme automatisk fredete kulturminne eller fremkalle fare for at dette kan skje.

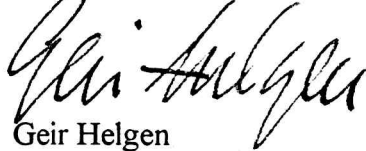
Grunneier kan klippe ned vegetasjonen på gravhaugene, men ikke dra opp rotter. Større trær bør stå. Stien over gravhaug R3 kan fylles igjen med jord, likeså de små hullene som ble omtalt under befaringen. Gravhaugen kan ikke beplantes, kun tilsåes dersom grunneier ønsker det.

Skulle det under anleggsarbeidet dukke opp andre freda kulturminner eller spor etter slike (trekull, bein, steinkonstruksjoner etc.), må arbeidet straks stanses og fylkeskonservatoren varsles jfr. Lov om kulturminner § 8.2.

Til orientering legger vi ved spesifikasjon av regning for arkeologisk befaring av ovennevnte eiendom. Utgiftene må dekkes av tiltakshaver jfr. lovens § 10. Vi viser til lovens §§ 8 og 9 om undersøkelsesplikten ved planlegging av offentlige og større private tiltak (se vedlagt brev fra Miljøverndepartementet).

Faktūra for innbetaling blir sendt fra regnskapsseksjonen snarest.

Med hilsen



Geir Helgen
fylkeskonservator



Trude Aga Brun
fylkesarkeolog

Vedlegg: Befaringsrapport m/ skjotselsplan
Brev fra Miljøverndepartementet
Spesifikasjon av regning
Kopi: Riksantikvaren
Universitetes Oldsaksamling/ IAKN
Regionalutviklingsavdelingen/ her

Rapport

Arkeologisk befaring av eiendommen *Nordby gbnr. 59/15*, Øvre Eiker kommune.

Arkivsaknr. 97/225.

Arbeidet ble utført 25.02.98

Sak

Søknad om oppføring av påbygg og garasje. Det er tidligere registrert 2 gravhauger (R2 og R3) på gbnr. 59/15. I tillegg er det registrert 1 gravhaug (R1) på naboeiendommen bnr. 16 og beinrester (mulig modding i henhold til reg. rapporten fra 1965) på bnr. 4.

Gravhaugene

Gravene ligger på et NV-SØ gående høydedrag V for bolighuset på eiendommen. Dette høydedraget har inntil i dag bl. annet blitt brukt til forbrenning av skrot, og er overvokst av gress, busker og trær. Gravene er dårlig markert. R2 er skjemet av 2 telefonstolper som er reist nær sentrum av graven. Både R2 og R3 har skader etter planering og uttak av jordmasse. Som det framgår av registreringsrapporten fra 1965 er R2 tidligere blitt brukt som jordbæråker. Stien som i henhold til samme registrering loper over R3 er fremdeles markert.

Skjotselsplan

Grunneier kan klippe ned vegetasjonen på gravene, men ikke dra opp rotter. Større trær bør stå. Stien over gravhaug R3 kan fylles igjen med jord, likeså de små hullene som ble omtalt under befaringen. Gravhaugen kan ikke beplantes, kun såes dersom grunneier ønsker det.

Mulige konfliktforhold


Nåværende avstand mellom nærmeste gravhaug (R3) og bolighuset er beregnet til omlag 10 meter. Et tilbygg vil kort avstanden ned til omlag 6,5 meter. Tilbygget vil dermed *ikke* komme i konflikt med gravhaugen og sikringssonen på 5 meter.

Anbefaling

Fylkeskonservator godkjenner byggeplanen med det vanlige forbehold om eventuelle freda kulturminner under bakken (se følgebrev).

Ettersom oppmålingene fra 1965 tilsynelatende er uriktige bør fylkeskonservatoren registrere gravene på nytt etter at gravene er ryddet. R2 og R3 synes å ha omlag lik størrelse med R1 som er målt til 11 m. i diam.

Drammen 26.02.98


Trude Aga Bruun

* FASTE FORNMINNER *

UNIVERSITETETS OLDSAKSAMLING, FREDERIKSGT. 2, 0164 OSLO 1.

FYLKE: Buskerud KOMMUNE: 0624 Øvre Eiker FORMMINNENR: 0018

GNR: 59 GÅRD: Hals store

BNR: 15 FNR: BRUK: Nordby

GNR: 59 GÅRD: Hals store

BNR: 16 FNR: BRUK: Trygheim

LOKALITET:

ØK-KART: CF 041-5-4 FLYFOTO: 331.514 R-X-NR: R01

M711-KART: KSYS: NORD(X): ØST(Y): HOH:

FORMMINNETS-ART: Gravhaug ANT: 3 DAT: jernalder

EIER:

GNR-BNR-BRUK: 59/ 15 Norby : 59/ 16 Trygheim

REG AV: B. Akselsen, 24.06.1965

KONTR AV: E. Skjelsvik, 15.07.1965

TERRENGETS ART:

Kronen av NØ-SV-gående høydedrag. Villahage. Tidligere havnehage. Gressmark.

Vidt utsyn SØ-over mot Vestfossen.

ORIENTERING:

Haug 1 - R01: 5m SV for villaen på 59/16.

UTSTREKNING: Samling gravhauger, NØ-SV 40m.

FORMMINNEBESKRIVELSE:

Lengst i SV:

1. Rundhaug. Klart markert. Steinblandet. To kratere i haugen, en i NØ-del, l 4m, br 2m, dybde 1m; det andre i SV-del, d 1m, dybde 0,7m.
D 11m, h 1,5m.

3m NØ for 1. på en fjellknaus:

2. Rundhaug. Uklart markert, godt synlig i terrenget. Et krater i midten, anslått d 1,5m, dybde 0,6m, er nå fylt med matjord. Midt på haugen er det plassert en telegrafstolpe. Haugen er brukt til jordbæraker.
D 6m, h 0,8m.

Kloss inntil 2. i NØ:

3. Ditto rundhaug. Lite synlig i terrenget. Svak forsinking i haugens NØ-del. Gangsti retning Ø-V over haugen.
D 5m, h 0,5m.

Haug 1 ligger på 59/16.

Haug 2-3 ligger på 59/15.

FUNN: Fra NV-utkant av haug 1: C 23249 a-k: Keltertids gravfunn.

FOTONR: Busk S.2 nr 20: Fra Røkkeberggravfeltet mot gravfeltet på Nordy/Trygheim.

LITTERATUR:

Ingen.

ANMERKNINGER: Må sjekkes i marken.

Situasjonskart i målestokk 1: 1000

Eiendom: Nordby

G.nr./B.nr. 59/15

Eier: RANDI OG ERIK ØRHEIM

Nordbyhaugen 15

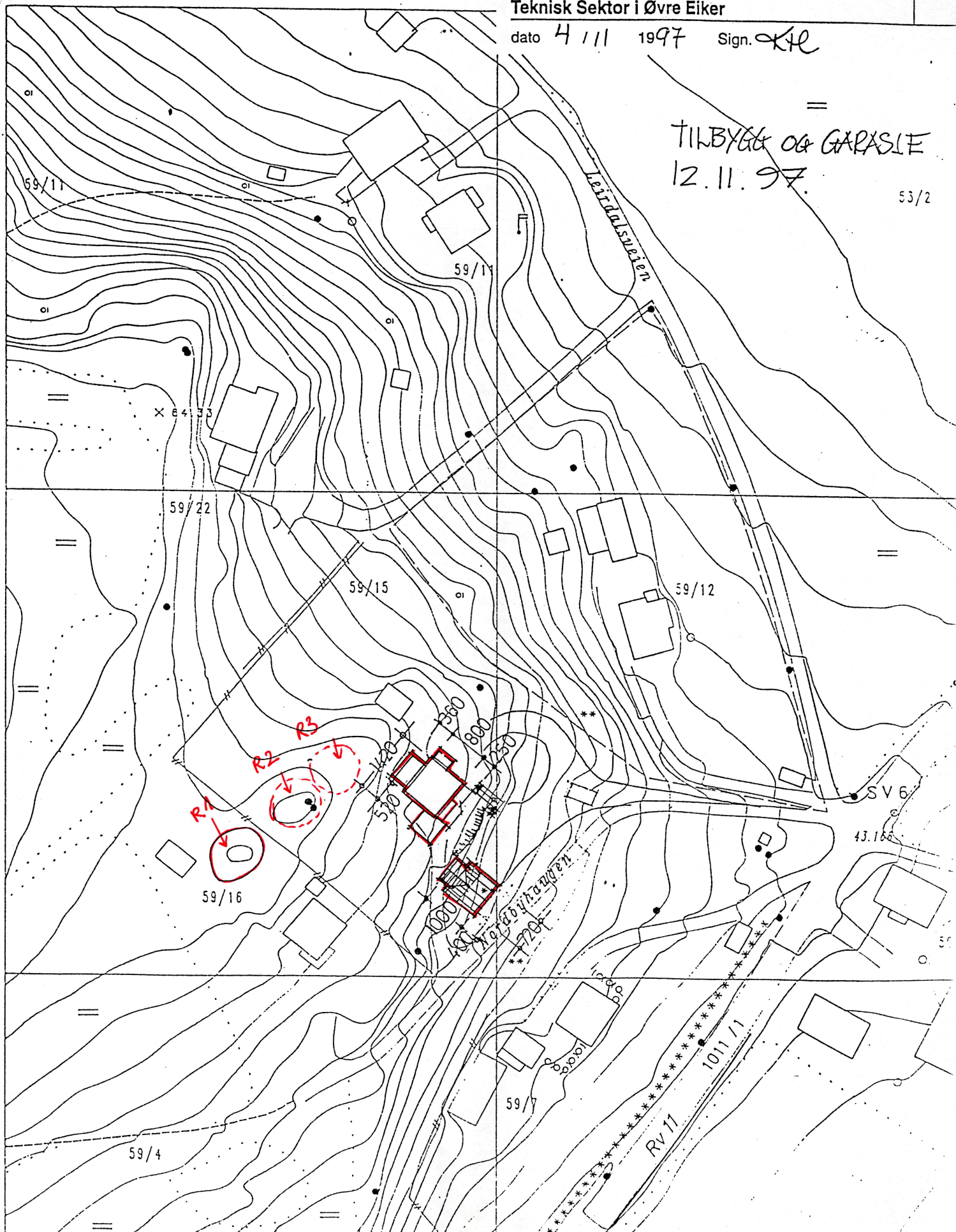
Teknisk Sektor i Øvre Eiker

dato 4.11.1997 Sign. KTE



TILBYGG OG GARASJE
12.11.97

53/2



Y - 48 000
X 194 400

549

6623

(SKARRA)

