



**Buskerud
fylkeskommune**
Utviklingsavdelingen

Vår saksbehandler
Else Høyer Tangen, tlf 32 80 86 62

Vår dato
29.05.2006

Deres dato

Vår referanse
05/00437-9
714.

Deres referanse

Make Arkitekter AS
v/ Hans Bernhard Biserød
Maechus Thranesgate 2
0473 OSLO

ARKIV

KULTURHISTORISK MUSEUM Universitetet i Oslo		
Saksb.	- 2 JUNI 2005	Kopi
Ark:	0624-17	
Saksnr.	06/7527	Dok.nr.: 1

Thorstadbakken - Hokksund - Øvre Eiker - Rapport fra kulturminneregistreringer

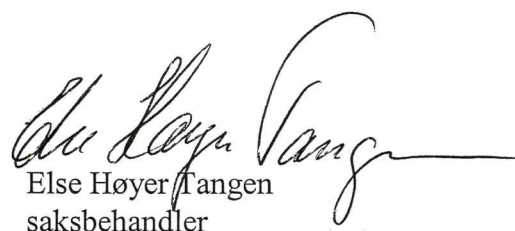
Ovennevnte planområde er nå arkeologisk registrert. Det ble ikke funnet automatisk fredete kulturminner. Vi har derfor ingen merknader til planen.

Vi minner likevel om at dersom det framkommer automatisk fredete kulturminner i forbindelse med anleggsarbeid eller annen virksomhet i planområdet, må arbeidet straks stanses og utviklingsavdelingen i fylkeskommunen varsles, jmf. kulturminneloven §8, 2.

I forbindelse med registreringen ble det totalt brukt 10 arbeidstimer, inkl. kjøring, for- og etterarbeid. Faktura på til sammen kr 6.000,- (10 timer a kr 600,-) vil bli sendt fra regnskapsseksjonen snarest.

Med hilsen


Inger Liv Gøytil Lund e f
kulturvernleder


Else Høyer Tangen
saksbehandler

Vedlegg:

1 Arkeologisk rapport

Kopi til:

Buskerud Kommunerevisjon IKS
Fylkesmannen i Buskerud
Kulturhistorisk museum, Universitetet i Oslo
Statens vegvesen Region Sør
Øvre Eiker kommune

Postboks 4197, 3005 DRAMMEN
Postboks 1604, 3007 DRAMMEN
Postboks 6762 St.Olavspl., 0130 OSLO
Serviceboks 723, 4808 ARENDAL
Rådhuset, 3300 HOKKSUND

Lisbeth Kaas Ambrosen Utviklingsavdelingen

POST ADRESSERES TIL AVDELINGEN - IKKE TIL ENKELTPERSONER

Postadresse
BUSKERUD FYLKESKOMMUNE
Fylkeshuset
N-3020 Drammen

Besøksadresse
Hauges gate 89
E-postadresse
Postmottak@bfk.no

Telefon
32 80 85 00
Internett
www.bfk.no

Telefaks
32808676

Bankkonto
2200.07.13523
Foretaksregistre
NO 964 951 373

Vedlegg til: 05/00437-9

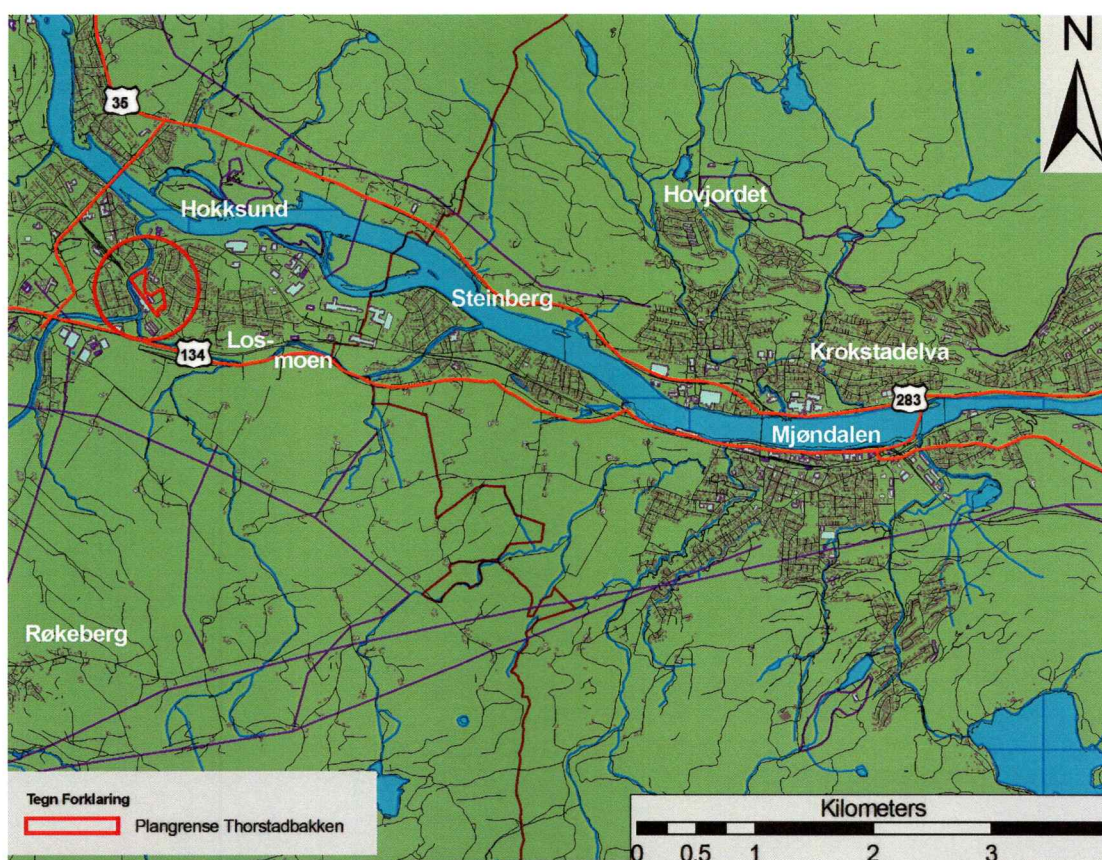
BUSKERUD FYLKESKOMMUNE
RAPPORT FRA KULTURHISTORISK
BEFARING/REGISTRERING

Kommune:	Øvre Eiker		
Gardsnavn:	Thorstadbakken		
Gardsnummer:	17 og 18		
Bruksnummer:	7,12 og 72		
Kartreferanse	CF042-5-4 og CF041-5-2		
Tiltakshaver:	Profier AS og Hobbelstad og Rønning AS		
Adresse:	Erteløkka 7, PB 485, 1373 Asker/ og Tangengata, 3300 Hokksund		
Navn på sak:	Regulering av Thorstadbakken til boliger, samt gang og sykkelsti		
Saksnummer:	05/437		
Prosjektnummer:			
Registrering utført:	08.05.2006	Ved:	Bjørn Christian Edvardsen
Rapport utført:	10.05.2006	Ved	Bjørn Christian Edvardsen
Autom. fredete kulturminner i området:	Nei		Registreringsnummer
Nyere tids kulturminner i området:			
Fotodokumentasjon:	XXX-XXX		
Faglige konklusjoner:	<input checked="" type="checkbox"/> Planen er <u>ikke</u> i konflikt med kulturminner.		
	Automatisk fredete kulturminner		Nyere tids kulturminner
<input type="checkbox"/>	Planen er i konflikt		<input type="checkbox"/> Planen er i konflikt
<input type="checkbox"/>	Ingen synlige, potensiale under bakken		<input type="checkbox"/> Ikke påvist til nå, nærmere arkivsjekk påkreves
<input type="checkbox"/>	Ikke vurdert		<input type="checkbox"/> Ikke vurdert
Videre saksgang (for saksbehandler):			
	Registreringer		Merknader
<input type="checkbox"/>	Videre reg. ikke nødvendig		<input type="checkbox"/> Ingen merknad
<input type="checkbox"/>	Videre reg. nødvendig		<input type="checkbox"/> Tiltrår spesialområde
<input type="checkbox"/>	Reg. fullført		<input type="checkbox"/> Tiltrår dispensasjon
<input type="checkbox"/>			<input type="checkbox"/> Foreløpig uavklart
Merknader:			

Bakgrunn for planen:

Undersøkelsen/registreringen ble gjennomført da tiltakshavere, Profier AS og Hobbestad & Rønning AS, ønsker å regulere det aktuelle området for boligbygging med tilhørende anlegg, samt tilrettelegge for etablering av en gang og sykkelsti på vestsiden av Thorstadbakken/Loesmoveien. Det var tidligere ikke registrert noen automatisk fredete kulturminner innenfor planområdet. Siden registreringer foretatt i forbindelse med utarbeidelse av økonomisk kartverk ofte er mangelfulle og det er tidligere gjort gjenstandsfunn og gravhauger i nærområdene rundt planområdet, ble området betraktet som et område med et visst potensial for funn. En kulturminne registrering var derfor nødvendig for å avklare områdets potensial for kulturminner.

Formålet med registreringen var å undersøke forholdet mellom planområdet og eventuelle automatiske fredete kulturminner, jf § 9 i kulturminneloven av 9 juni 1978.



Kart 1 – Viser planområdet, Thorstadbakken, sør om Hokksund sentrum.

Området

Planområdet er lokalisert på Losmoen ved Hokksund i øvre Eiker kommune. Selve planområdet ligger omtrentlig 1 -1.5 kilometer sør for Hokksund sentrum (kart 1 og 2), på nordsiden av RV 134 mot Kongsberg. Planområdet omslutter et eksisterende gårdstun og et industrianlegg. Området for reguleringsplanen er anslagsvis 40 mål stort. Området rundt gårdstunet er i dag ryddet mark på nordsiden mot Vestfosselva. Den sørlig delen, sør for gårdstunet er brukt som industriområde med tilhørende anlegg. Området i sin helhet bar preg av den tilhørende industrien, med tanke på avfall og topografiske inngrep. Store deler av det undersøkte området framsto som utplanert og lå 1.5 til 2 meter lavere enn omkringliggende områder. Vegetasjonen var preget av småtrær med furu og partier med tettere krattskog. Undervegetasjonen var i sin helhet bestående av gress og lyngvekster.



Bilde 1 – Viser deler av industritomta innenfor planområdet.



Bilde 2 – Illustrerer vegetasjonsbildet og utplanering av undergrunnsmasse innenfor planområdet.

Det er ikke registrert automatisk fredete kulturminner i planområdets umiddelbare nærhet. Det er imidlertid gjort et sølvskatfunn (askeladden identifikasjonsnummer 48948) og et gjenstandsfunn (tveegget sverd med askeladden identifikasjonsnummer 9975) på Lo Østre (17/1,2). Begge disse lokalitetene er funnsteder og har en uavklart vernestatus, men bidro til områdets potensial for nyregistrering av automatisk fredete kulturminner.



Kart 2. Viser planområdet i detalj med eksisterende gårdstun og industriområde. Vestfosselva går i nord og vest.

Strategi og metode

Som primær metode ble visuell overflaterregistrering utført. Metoden innebærer at området blir visuelt undersøkt etter automatisk fredete kulturminner som er synlige i terrenget. Kulturminner man her er på jakt etter vil eksempelvis være kullgroper, jernvinner, tufter, fangstanlegg, gravhauger/røyser og lignende. Eventuelle funn ble målt inn med GPS og fotodokumentert.

Deltagere og tidsrom

Undersøkelsen ble utført i 08.05.2006. 1 timer ble brukt i til forarbeid, 2 timer gikk med til kjøring til feltet. 4 timer ble brukt til visuell befaring av området og 3 timer ble brukt til etterarbeid inkludert ferdigstilling av rapport og databehandling. Registreringen ble utført av undertegnede. Totalt ble 10 timer brukt på saken.

Registreringens forløp og resultater

Det aktuelle planområdet ble gjennomgått i to omganger. I første omgang ble området befart for moderne påvirkninger og forstyrrelser, for å få en oversikt over disse. Når dette var blitt gjort ble området systematisk gjennomgått for funn av nye automatisk fredete kulturminner. Denne gjennomgangen ble gjort systematisk ved å gå i sløyfer fra nordvest til sørøst, det vil si at man fulgte linja på områdets vestre del og jobbet seg mot Thorstadbakken.

Resultater

Det ble ikke avdekket noen automatisk fredete kulturminner innenfor planområdet.

Konklusjon

Hele området ble grundig befart jf § 9 i kulturminneloven av 9 juni 1978 uten å avdekke nye automatisk fredete kulturminner.


Buskerud fylkeskommune 10. mai 2006

Bjørn Christian Edvardsen
Feltleder / Saksbehandler

Vedlegg:

- Foto i miniatyrstørrelse fra undersøkelsen

Foto;



Bilde 1



Bilde 2



Bilde 3



Bilde 4



Bilde 5



Bilde 6



Bilde 7



Bilde 8