



**BUSKERUD
FYLKESKOMMUNE**
Regionalavdelingen

Vår saksbehandler
Geir Noddeland Dymæs, tlf 32808596

Vår dato
23.05.2002

Deres dato
11.09.2001

Vår referanse
99/00594-130
714.

Deres referanse

1 av 2

Statens Vegvesen Buskerud v/ Gravem
Postboks 2265, Strømsø
3003 DRAMMEN

ARKIV

UNIVERSITETETS KULTURHISTORISKE MUSEER Universitetet i Oslo		
Saksb. LGV	30 MAI 2002	Kopi
Ark.: 0624		
Saksnr. 02/3684		Dok.nr.: 1

**Anmodning om kulturminneregistrering for gang - og sykkelveg Fv 66
Doktorhjørnet - Røkeberg, Øvre Eiker kommune.**

Det er nå foretatt maskinell flateavdekning langs utvalgte deler av den planlagte gang- og sykkelveitraséen. Det ble funnet ett automatisk fredet kulturminne – en kokegrop, det vil si en forhistorisk ildstedstype (se R1 på kartvedlegg).

I telefonisk samtale med Mill- Hege Gravem kom det klart frem at det er ønskelig med frigivning av kullgropen.

Universitetets Kulturhistoriske Musèer (UKM), ved forsker Lil Gustafson, har samtykket til at fylkeskommunen kan foreta sk. utvidet registrering for sikring av informasjon fra kulturminnet. Kulturavdelingen vil utføre dette arbeidet i løpet av juni dersom vårt budsjett aksepteres skriftlig og kokegropen på forhånd er korrekt innmålt.

Et slikt arbeid inkluderer reise, utgravning av kullgropen, dokumentering i plan og profil, estimering av koksteinsmengde og uttak av kullprøve for datering.

I etterkant tilkommer innsending av kull for radiologisk datering, samt utarbeiding av rapport til UKM og Riksantikvaren.

Vårt budsjett er på kr. 6900,-. Denne summen innbefatter 7,5 arbeidstimer à kr 520,-, samt kr 3000,- som er kostnad for en radiologisk datering.

I forbindelse med maskinell flateavdekning ble det brukt i alt 8,5 arbeidstimer. Dette beløpet vil bli inkludert i den endelige fakturaen etter utgravning.

Dersom uforutsette forhold medfører større arbeidsmengde enn antatt og dermed økte utgifter for tiltakshaver, vil vi varsle om dette.

NB! Kullgropen ble merket med rød spraymaling, slik at det skulle komme tydelig frem at massene ikke skulle tilbakeføres i dette området. Det ser nå likevel ut til at så er skjedd. Før eventuell utgravning må kokegropen igjen være avdekket. I denne forbindelse må det utvises stor forsiktighet og kokegropen må fremrens for hånd, slik at den ikke skades eller regelrett fjernes.

POST ADRESSERES TIL AVDELINGEN - IKKE TIL ENKELTPERSONER

Postadresse
BUSKERUD FYLKESKOMMUNE
Fylkeshuset
N-3020 Drammen

Besøksadresse
Hauges gate 89
E-postadresse
Postmottak@bfk.no

Telefon
32 80 85 00

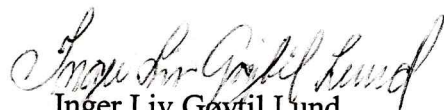
Telefaks
32808676

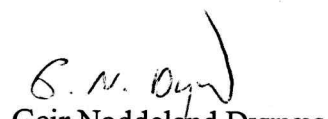
Bankkonto
2200.07.13523
Foretaksregisteret
NO 964 951 373

Vår dato
23.05.2002

Vår referanse
99/00594-130

Med hilsen


Inger Liv Gøytil Lund
seksjonsleder, kulturvern


Geir Noddeland Dyrnæs
arkeolog

Vedlegg:

1 Trasèkart med funn

Kopi til:

Fylkesmannen i Buskerud Postboks 1604, 3007 DRAMMEN

Fylkesrevisor Fylkeshuset, 3020 DRAMMEN

Kopi med vedlegg til:

Kulturavdelingen

Magne Nilsen, her

Universitetet i Oslo UKM Pb 6762 St. Olavs plass, 0164 OSLO

Res. plan gang-/sykkelvei Tr66
Dokavikjorden - Røkkeberg, Ø. Eiker

Kokagrop Q1



193500

98000

92500

88

aktuelt område for flateavrd

Smørgrav

Røkkeberg

Arneberg

Fredfoss

Hedenstad

Torberg

Gommerud

Skjelsbekk

Dammen

Kleivo

F 35 Δ 177
108,41

F 35 Δ 262
86,98

F 35 Δ 326
134,02

F 35-176

35
225

92500 = B

88



Statens Vegvesen Buskerud

Postboks 2265, Strømsø
3030 DRAMMEN

ARKIV
KOPPI

UNIVERSITETETS KULTURHISTORISKE MUSEER Universitetet i Oslo		
Saksb.	160	Kopi
Ark.:	0624	18 DES. 2002
Saksnr.	02/5684	Dok.nr.: 2

Gang - og sykkelveg Fv 66 Doktorhjørnet - Røkeberg , div gbnr - Øvre Eiker kommune - kulturminneregistreringer

Fylkeskommunen foretok april 2002 maskinell flateavdekning i utvalgte deler av planlagt gang- og sykkelveitrasè lang Fv. 66. Det ble på gbnr 32/1 funnet et automatisk fredet kulturminne – en kokegrop (se R1 på kartvedlegg). Dette er en ildststype, brukt i forhistorisk tid og middelalder.

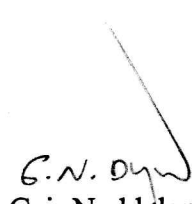
I samtale med Mill – Hege Gravem fremgikk det klart at SVB ønsket frigivning av kullgropen.

Universitetets Kulturhistoriske Museer (UKM) samtykket så til at fylkeskommunen kunne foreta såkalt utvidet registrering for å sikre informasjon fra kulturminnet. Kulturavdelingen utførte dette arbeidet 30.11.2002.

I forbindelse med den maskinelle flateavdekningen ble det brukt 8,5 arbeidstimer (se vårt brev av 23.05.2002) og til utvidet registrering er det brukt 7,5 arbeidstimer. Totalt er det brukt 16 arbeidstimer à kr 520,-, hvilket gir en sum på kr 8320,-. I tillegg kommer kostand for radiologisk datering av kull fra kullgropen på kr 3000,-. Faktura på kr 11320,- blir sendt fra regnskapsseksjonen snarest.

Med hilsen


Inger Liv Gøyttil Lund
Kulturvernleder


Geir Noddeland Dymæs
arkeolog

POST ADRESSERES TIL AVDELINGEN - IKKE TIL ENKELTPERSONER

Postadresse
BUSKERUD FYLKESKOMMUNE
Fylkeshuset
N-3020 Drammen

Besøksadresse
Hauges gate 89
E-postadresse
Postmottak@bfk.no

Telefon
32 80 85 00

Telefaks
32808676

Bankkonto
2200.07.13523
Foretaksregisteret
NO 964 951 373

Vår dato
06.12.2002

Vår referanse
99/00594-134

Vedlegg:

- 1 Registreringsrapport
- 2 Plan / profiltegning
- 3 Øk- blad CF 041-5-4 m/ sjakter og kokegrop

Kopi til:

Annie Ruud, her

Fylkesmannen i Buskerud Postboks 1604, 3007 DRAMMEN

Fylkesrevisor Fylkeshuset, 3020 DRAMMEN

Kopi med vedlegg til:

Kulturavdelingen

Universitetet i Oslo UKM Pb 6762 St. Olavs plass, 0164 OSLO

Øvre Eiker kommune Rådhuset, 3300 HOKKSUND

RAPPORT FRA UTVIDET REGISTRERING AV KOKEGROP PÅ GBNR 23 / 1, ØVRE EIKER KOMMUNE, BUSKERUD FYLKESKOMMUNE

(Snr. 99/594-88, Buskerud fylkeskommune, regionalavdelingen 2001)

Formål og bakgrunn for undersøkelsen.

I forbindelse med planlagt sykkelsti langs fylkesveg 66, på strekningen Røkebergvn. – Doktorhjørnet, foretok Buskerud fylkeskommune maskinell flateavdekning i april 2002.

Det ble ved denne registreringen funnet en kokegrop på gbnr 23/1, innenfor planområdet. Kokegroper er en forhistorisk ildstedstype som ble nyttet til koking av matvarer.

Ved registreringen ble området med kokegropa merket med orange merkespray og området lagt åpent. Da området senere ble befart var området med kokegropa gjenfylt og tilsådd med korn av grunneier. Det ble imidlertid bestemt å fremgrave kokegropa for å foreta en utvidet registrering av denne. Dette arbeidet ble utført av Kjell Erik Sønsterud, BFK, 30.11.2002.

Tidligere arkeologiske registreringer i området

Både vest (gbnr 29/2), øst (gbnr 23/1) og sør (gbnr 31/5,7) for kokegropa er det tidligere registrert enkeltliggende graver og gravfelt fra jernalderen.

Topografi

Området hvor kokegropa ble observert fremstår som en plan slette, kloss i og syd for fylkesveg 66. Gropa ligger i dyrket mark i den sydlige enden av denne sletta. Lenger mot syd stiger terrenget markant mot sydøst.

Observasjoner

Ved den maskinelle flateavdekningen fremsto kokegropa som en klart avgrenset sirkulær nedgraving med kull og skjørbrent stein. Den sterile grunnen i området består av gulgrå sand og mindre stein. Kokegropen hadde da en diameter på 1,8 m. Strukturen ble ved

VEDLEGG 7 A13

registreringen tegnet i plan, men det ble ikke gravet i kokegropen på dette tidspunktet og det er derfor ikke mulig å si noe om dybde.. Det er imidlertid et svært tynt matjordlag i området (ca. 15 cm.) noe som sannsynligvis har ført til at store deler av kokegropen har blitt ødelagt av lang tids pløying.

Ved fremgravingen i november fremsto kokegropen som en mer diffus kullflekk. Den klare sirkulære avgrensningen med kull og skjørbrent stein som ble registrert i april var nå redusert til diffus konsentrasjon av kull. Denne ble likevel snittet og snittet ble lagt mot syd.

Ved snittingen viste det seg at det meste av kokegropen var blitt fjernet og hadde nå en dybde på kun ca. 5 cm. Det meste av kokegropen er altså fjernet slik at kun bunnen er bevart.

Det var imidlertid tilstrekkelige mengder kull til at vi fikk tatt ut en C-14 prøve (fra bunnlaget).

Dokumentasjon

Plan og profiltegning 1:20

2 foto i plan (sett ovenfra)

2 foto av profil (profil mot syd)

Prøver

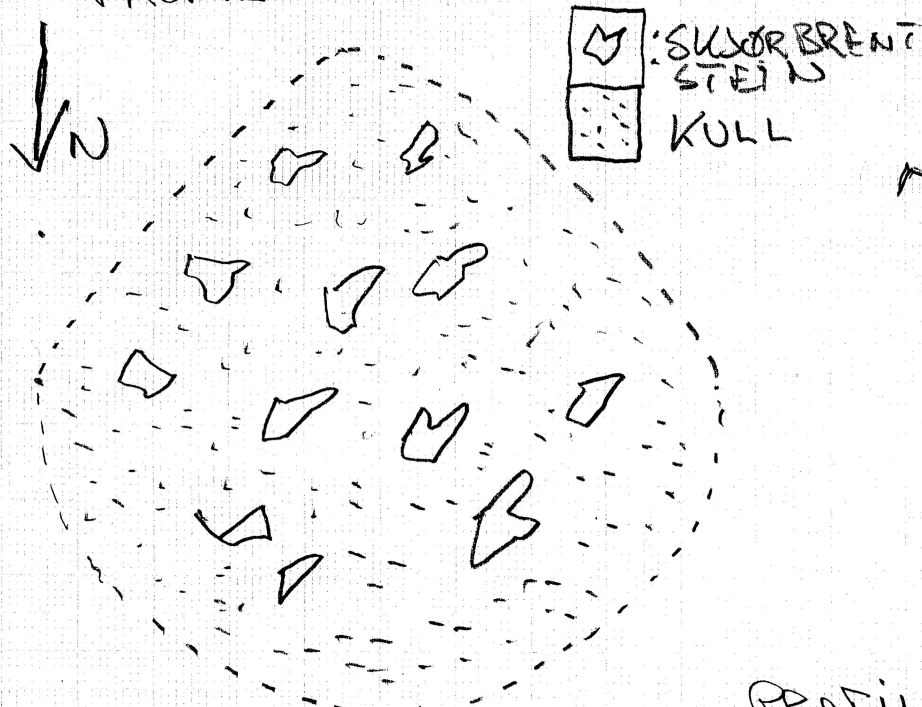
1 C-14 prøve av profilen

Kjell Erik Sønsterud 05.10.2002


OMRÅDE DOKTORHØRNET / RØKKEBERGUN.
ØVRE EIKER, BUSKERUD

KOKEGROP PÅ GBAR 23/7.

PLANTEGNING / 1:20
PROFIL




VEDLEGG 2 AV 3




KOKEGROPEN VED
UTGRAVING 30/11-02

KOKEGROPEN VED
FREMRENSNING
I APRIL 2002

PROFIL:



: KULL

GANG- OG SYKKELEGG, FYLKESVEG 66,
 DUKTORNJØRNET - RØKKEBERG, DIV. GBAR,
 ØRE EIKER KOMMUNE, BUSKERUB FYLKE.
 SAR: 99/594-88, BUSKERUB FYLKESKOMMUNE,
 REGIONALBETJENINGEN ZKT.
 ØK-BLAD: CF 041-5-4.
 M = 1:500

VEDLEGG 3 AV 3





Statens Vegvesen Region Sør

Serviceboks 723
4808 ARENDAL

ARKIV

UNIVERSITETETS KULTURHISTORISKE MUSEER	
Universitetet i Oslo	
Saksb. LGV	Kopi -7 FEB. 2003
Ark.: 0624	
Saksnr. 02/5684	Dok.nr.: 3

Gang- og sykkelveg Fv 66 Doktorhjørnet - Røkeberg, Øvre Eiker kommune - C14-datering av kokegrop


Vi viser til arkeologisk undersøkelse av kokegrop i forbindelse med reguleringsplan for ovennevnte gang- og sykkelveg, jmf. vårt brev av 02.12.2002 til Statens Vegvesen Buskerud.

Ved faktureringen av dette arbeidet, ble det også lagt inn kostnader for C14-datering av kullet i kokegropen. Ved nærmere bearbeidelse av denne kullprøven viste det seg at prøven ikke inneholdt trekullbiter, men kun kullstøv.

Innbetalingen på kr. 3000,- for dateringen vil vi derfor returnere. Vennligst gi oss beskjed om hvilket kontonummer pengene skal tilbakebetales til.

Med hilsen


Inger Liv Gøytillund e f
kulturvernleder


Lars Groseth
arkeolog

Kopi til:
Annie Ruud, her
Fylkesrevisor, her
Universitetet i Oslo UKM Pb 6762 St. Olavs plass, 0164 OSLO

POST ADRESSERES TIL AVDELINGEN - IKKE TIL ENKELTPERSONER

Postadresse
BUSKERUD FYLKESKOMMUNE
Fylkeshuset
N-3020 Drammen

Besøksadresse
Hauges gate 89
E-postadresse
Postmottak@bfk.no

Telefon
32 80 85 00

Telefaks
32808676

Bankkonto
2200.07.13523
Foretaksregister
NO 964 951 373