



Statens Vegvesen Buskerud

Postboks 2265, Strømsø
3003 DRAMMEN

KO

UNIVERSITETETS KULTURHISTORISKE MUSEER		Universitetet i Oslo	
Saksb. LGV	24 MAI 2002	Kopi	
Ark.	0624		
Saksnr.	025511	Dok.nr.:	1

Registrering av kulturminner delvis utført, gang- og sykkelveg, Fv 62 Eiker Mølle - Stensethvn, Øvre Eiker kommune.

Deler av ovennevnte strekning er ferdig registrert. Det ble ikke funnet noen strukturer som ble tolket som automatisk fredete kulturminner. Ett lite flintavslag ble funnet i løsmassene som ble sjaktet på gbnr. 79/48,60 (se vedlagte kart). Videre ble det funnet en mynt fra 1750 i løsmassene på gbnr. 84/2,4. Disse løsfunnene vil bli levert Universitetets Kulturhistoriske Museer, Oslo. På samme sted som mynten ble det også funnet en del keramikk, jernfragmenter og dyrebein fra nyere tid.

Ingen av disse funnene framkaller behov for ytterligere arkeologiske undersøkelser.

På gbnr. 78/1, Hon Øvre ga ikke grunneier tillatelse til våre undersøkelser da det nylig var sådd. Etter avtale med Hege Rasmussen, SVB, vil vi gjøre undersøkelsene på denne eiendommen høsten 2002. Vi vil sende melding om dette til grunneier. Vi understreker at det ikke må gjøres noen form for grunnarbeider på denne strekningen før våre undersøkelser er gjennomført.

Vi har brukt 11 arbeidstimer à kr. 465,- på våre undersøkelser, og ønsker at kostnadene så langt blir innbetalt. Faktura for innbetaling på kr. 5115,- blir sendt fra regnskapsseksjonen snarest.

Med hilsen

Inger Liv Gøytil Lund
Inger Liv Gøytil Lund e f
Seksjonsleder, kulturvern

Lars Groseth
Lars Groseth
arkeolog

Vedlegg:

1 ØK-kart utsnitt

Kopi til:

Fylkesrevisor, her
Kulturavdelingen, her
Magne Nilsen, her
Universitetet i Oslo UKM Pb 6762 St. Olavs plass, 0164 OSLO
Øvre Eiker kommune Rådhuset, 3300 HOKKSUND

POST ADRESSERES TIL AVDELINGEN - IKKE TIL ENKELTPERSONER

**RAPPORT FRA DEN ARKEOLOGISKE UNDERSØKELSEN
PÅ STREKNINGEN EIKER MØLLE – STENSETHVEIEN, FV.
62, ØVRE EIKER KOMMUNE**

UNIVERSITETETS KULTURHISTORISKE MUSEER		Universitetet i Oslo	
Saksb.	HLA	29 DES. 2003	Kopi
Ark.:	0624		
Saksnr.	02/55111	Dok.nr.:	2

Bakgrunn og formål for undersøkelsen

I forbindelse med en planlagt gang og sykkelsti på strekningen Eiker mølle- Stensethvn. Ble det 17.04. 02 foretatt en arkeologisk registrering av de områder som vil bli berørt av et slikt tiltak. Formålet med denne undersøkelse var å se etter spor av forhistorisk aktivitet i form av stolpehull, kokegroper og evt. graver.

På området rundt Hon øvre Gnr./Bnr. 78/1 var åkrene allerede tilsådd og grunneier ønsket ikke at man på disse områder gikk inn med gravemaskin. Dette ønsket ble etterkommet og området er derfor ikke undersøkt.

Tidligere arkeologiske registreringer i området.

Det er ikke registrert automatiske fredede kulturminner innenfor det berørte området, men området rundt Hon øvre anses for å være av stor kulturhistorisk interesse. Her ble det tidligere funnet en gullskat (Honskatten) bestående av gullmynter og gullsmykker fra vikingtid. I tillegg er det i Honsmarka registrert flere gravhauger fra jernalder. Det er også funnet en skafthullssøks fra steinalderen i dette området.

Topografi

Topografien i området fremstår som noe variert. I den nordlige delen av området rundt gården Varlo, Gnr./Bnr.84/24 fremstår området som svakt hellende mot vest, mens lenger sør mot Hon øvre faller terrenget markant av mot syd.

Metode

Da undersøkelsen fant sted på innmark ble det benyttet gravemaskin med flatt skjær til å fjerne matjordlaget. Det ble således lagt søkesjakter på ca. 3 m. bredde på innmarken i området. I tillegg ble det foretatt en "markvandring" der hvor jorden var nypløyd. Formålet med denne markvandring var å se etter gjenstander o.a. som kan tilskrives en forhistorisk aktivitet.

Observasjoner

Ved gravingen av søkesjaktene ble det i dette området ikke gjort observasjoner av strukturer som kan knyttes til forhistorisk aktivitet, men ved en markvandring i området rundt Gnr./Bnr. 79/36 ble det funnet et fragment av en flintflekke som indikerer aktivitet i forhistorisk aktivitet i området. Denne ble funnet på ca. 60 – 65 m.o.h.

Det ble som nevnt ikke gjort observasjoner at strukturer som kan knyttes til forhistorisk aktivitet i området. Det ble imidlertid funnet en struktur som kan dateres til nyere tid (etter 1536). Denne fremsto som en tydelig nedgraving ned i steril masse. Denne nedgraving fremsto som til dels rektangulær, dog noe diffus i formen. Denne hadde en utstrekning på ca. 3,5 x 1,9 m. og den var fylt med relativt store steiner. Dette ble først tolket som en mulig grav i fra jernalder og derfor renses forsiktig frem. Under fremrensning ble det funnet både tegl, keramikk og en del bein som sannsynligvis stammer fra hest el. ku/okse. Både keramikken og teglfragmentene ble datert til etterreformatorisk tid.

I tillegg til disse funn ble det inntil kanten på nedgravingen funnet en mynt. Denne hadde inskripsjonen "to skilling danske" og årstallet var 1751. Det er ut i fra funnet av mynten rimelig å anta at nedgravingen er samtidig som mynten noe som stemmer overens med keramikken som ble funnet i nedgravingen. En mulig tolkning av nedgravingen er at dette er en søppelplass fra 1700 – tallet.

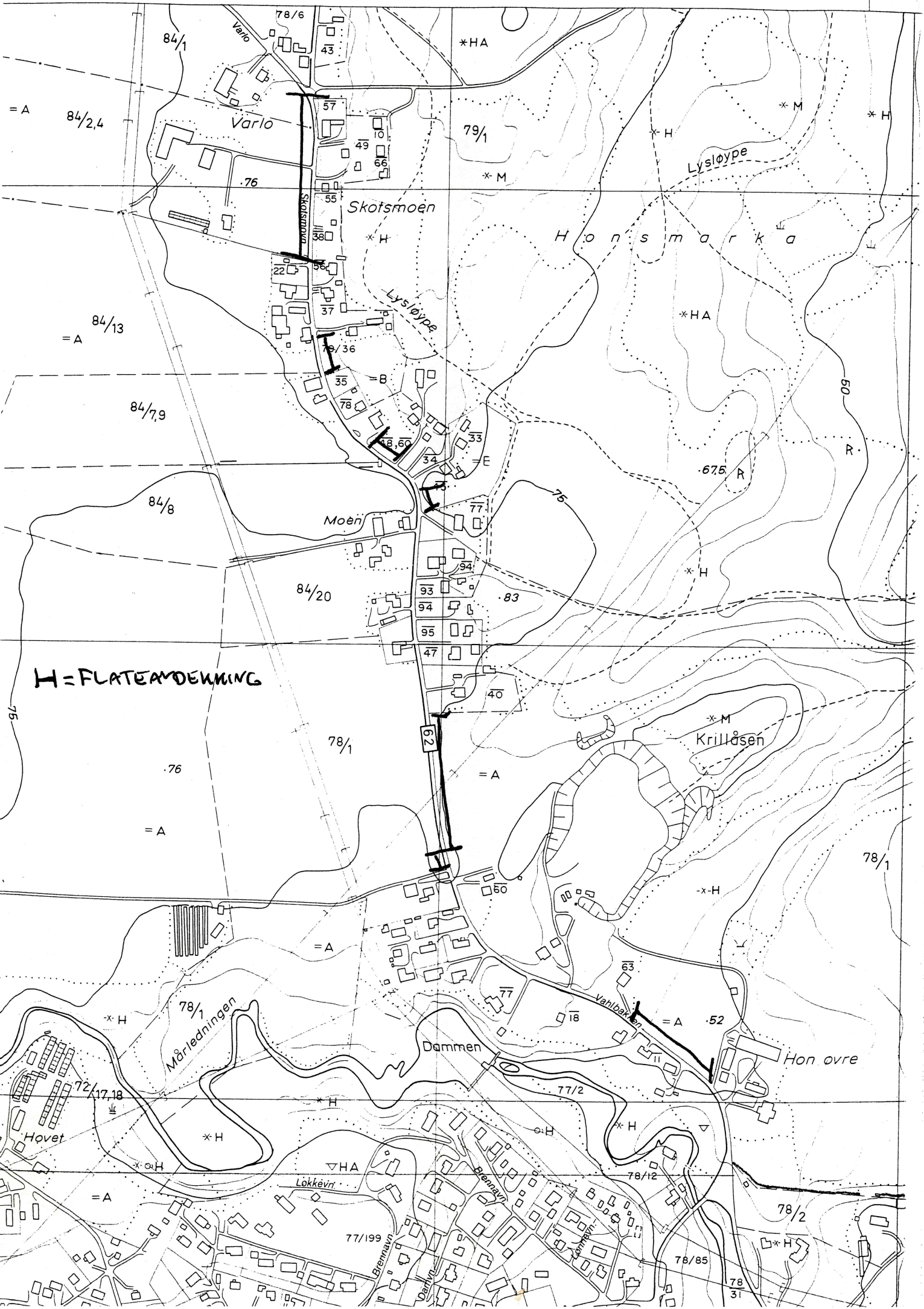
Mynt overført til Myntkabinettet 6/1-04

Funn

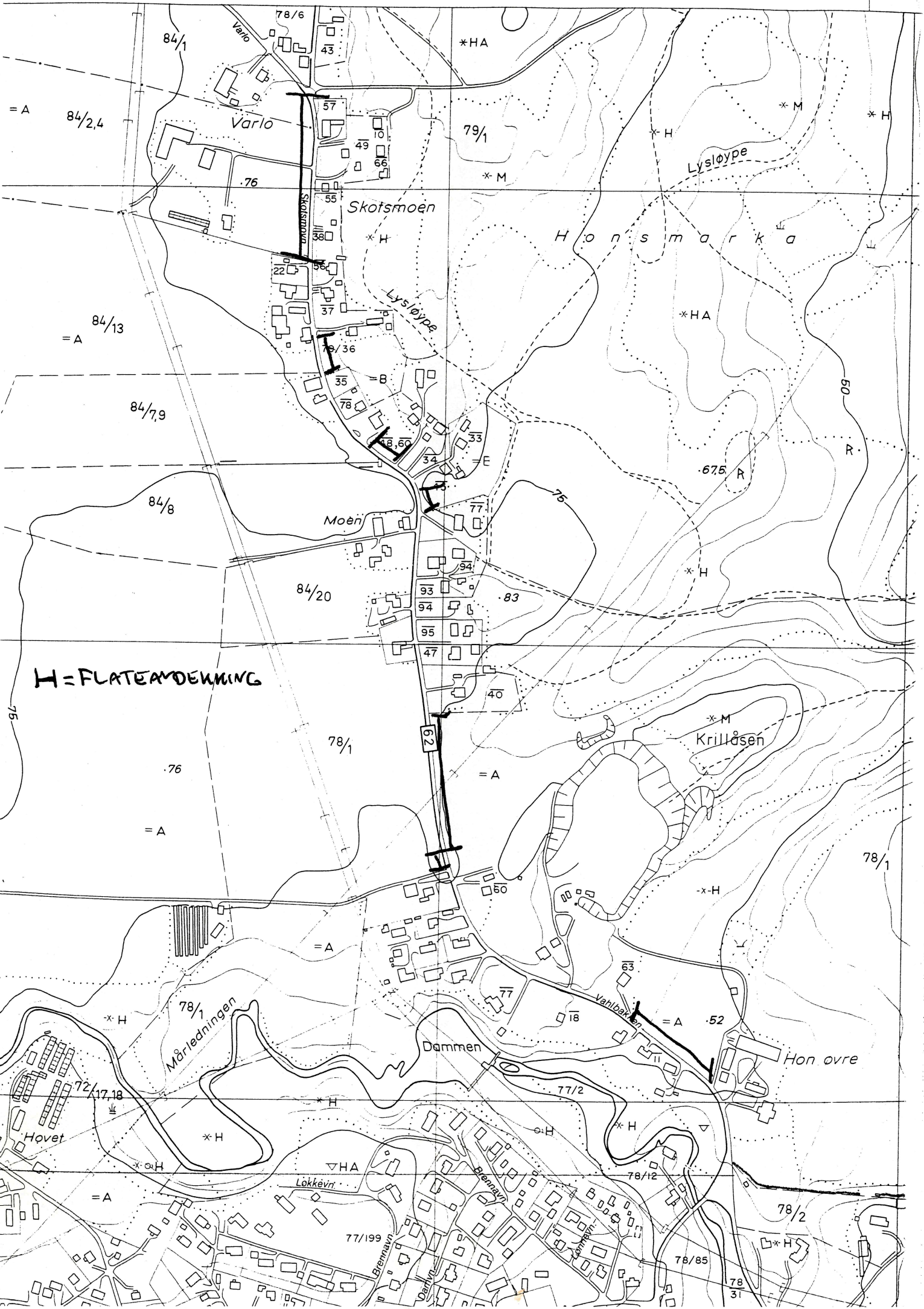
1 flekkefragment av flint (funnsted merket på ØK-kart)

1 mynt datert til 1751 (funnsted merket på ØK-kart)

Kjell E. Sønsterud



H = FLATEAMDEKNING



Y-48 000
X 199 200

X 1
MYNØ
DAT: 1750

X 2
BEINFRAGMENTER

CFOR-5-4

550

6628

Varlo
84/3

SJAKT I

Varlo

SJAKT II

X 4
KERAMIKK

X 3:
JERN

LØSFUNN
FLINT

SJAKT III

Moen

NYLIG SÅDD
IKKE TILLATELSE FRA
GRUNNEIER.

Varlo søndre

72/2

(STUBBERUD)

X1 ANUC HVLVEI

72/5

72/c

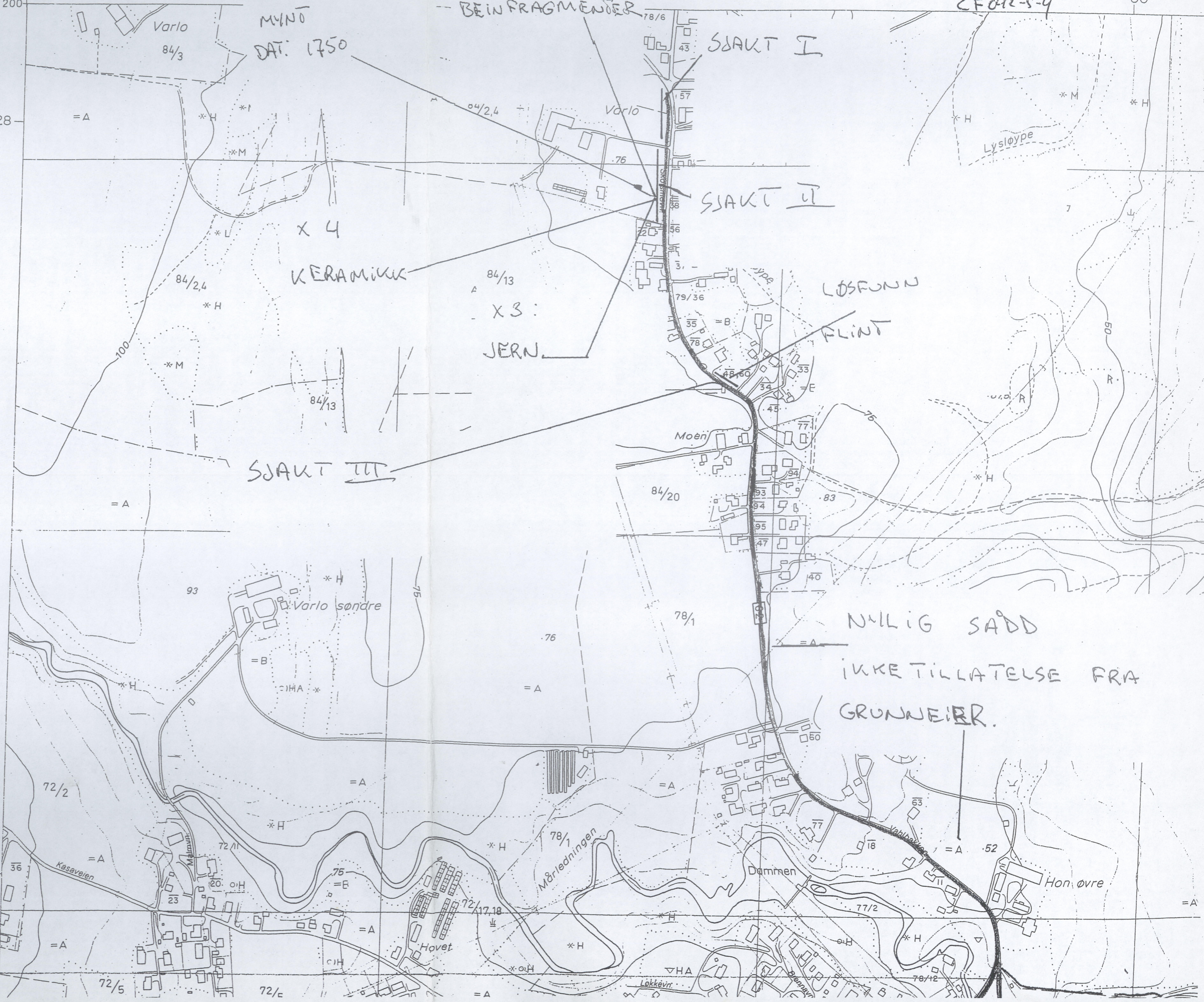
Hovet

Mårlødringen

Dammen

Hon øvre

Løkkevnr



0624



UNIVERSITETET I OSLO

ARKIV

Buskerud fylkeskommune
v/ Ole Kristian Lønnås
Haugesgt. 89
3019 Drammen

UNIVERSITETETS KULTURHISTORISKE MUSEER

Oldsaksamlingen
Postboks 6762 St. Olavs plass
N-0130 Oslo

Besøksadresse
Frederiks gate 3

Telefon: 22 85 99 80
Telefaks: 22 85 99 26
E-mail: hannela@ukm.uio.no

Deres ref:
Vår ref: 02/5511-3
Saksbehandler: HLLAA
Dato: 22.12.03

KOPI

Vedr. innleverte gjenstander og rapporter fra diverse forundersøkelser

Vi viser til ditt besøk på Universitetets kulturhistoriske museer 12.12.d.a. Vi mottok da gjenstander og rapporter fra to forundersøkelser samt et metalldetektorfunn. Funnene er nå aksjesjonsført og vedlagt er en liste over aksjesjonsnummer. Ved eventuelle henvendelser kan disse oppgis.

Undersøkelse/rapport	Aks. nr.
✓ Eiker mølle – Stensethveien Fv. 62, Øvre Eiker kommune	2003/215
Funn av "nøkkel" i kobberlegering, Jerdal, Røyken Kommune	2003/216
Registrering Aas (gbnr 25/1), Hurum kommune	2003/217

Vennlig hilsen

Ellen Høigård Hofseth
Seksjonsleder

Hanne Lovise Aannestad
Museumskonsulent