

Kulturavdelingen
 Vår saksbehandler
 Inger Liv Gøytil Lund, tlf 32808668

Vår dato

Deres dato
 07.09.2000

Vår referanse
 00/01741-2
 650.

Deres referanse

Vedtaks nr: -

Universitetes Kulturhistoriske museer
 v/ Oldsaksamlingen
 Pb 6762 St. Olavs plass
 0164 OSLO

Aks nr. 00/201
 ARKIV

UNIVERSITETETS KULTURHISTORISKE MUSEER		Universitetet i Oslo	
Saksb.	EIØ	Kopi	19 SEPT. 2000
Ark.:	0623-154		
Saksnr.	00/15592	Dok.nr.:	1

Funn i åker på Gunnhus/Nyhus på Snarum gnr. 154, brnr. 1, Modum kommune

Vedlagt oversendes kopi av brev, rapport med kartavmerking og funn av gjenstander innsendt av Olav Sørensen, Modum.

Funnstedet har ligget inntil et gravfelt som ble utgravd i 1954, se vedlagte rapport. Bruker av eiendommen og Olav Sørensen påviste stedet i 1999 til Knut Paasche og undertegnede. Åkeren ligger i skrånende terreng. I den øverste delen av åkeren er jordlaget stadig blitt tynnere p.g.a. at pløying medfører at jorda skyves nedover. I dette området har det dukket opp flere konsentrasjoner av kull. I følge buker kommer det stadig opp steiner som han har observert ligger på rekke i Ø-V retning. Det er tydelig at det her ligger rester av strukturer her, trolig en boplass som kan være eldre enn gravhaugene. Bruker har derfor latt være å pløye her det siste året og inntil videre.

Vi ber om at en representant fra oldsaksamlingen foretar en befarings på funnstedet sammen med en av våre arkeologer og at det blir vurdert en ettergraving her.

Med hilsen



Åse Klundelien
 fylkeskultursjef



Inger Liv Gøytil Lund
 fylkesarkeolog

Vedlegg:
 1 Vedlegg

POST ADRESSERES TIL AVDELINGEN - IKKE TIL ENKELTPERSONER

Postadresse
 BUSKERUD FYLKESKommUNE
 Fylkeshuset
 N-3020 Drammen

Besøksadresse
 Hauges gate 89
 E-postadresse

Telefon
 32 80 85 00

Telefaks
 32808672

Bankkonto
 2200.07.13523
 Foretaksregisteret
 964 951 373

Vedlegg 2 / Tilhører
Sak: 00/15592-7

Buskerud fylkeskommune
Kulturavdelingen

11 SEPT 2000

Arsaksnummer: 00/1741 Bokstevn: 1

Arkivnr: 651
Saksnr: 44 E
Fornavn: 12654

Fylkeskonservatoren i Buskerud
v Inger Lise G. Lund


ANG RESTER AV GRAVFELT PÅ GUNNHUS/NYHUS PÅ SNARUM, MODUM

Det vises til telefonsamtale 4/9 - 2000 og befaring november 1999.

Vedlagt reg. rapport for funn . I tillegg til det som er angitt i reg. rapporten har brukeren opplyst at han i løpet av det siste tiåret har pløyd opp flere store steiner som har ligget i rekke med retning øst- vest omtrent langs aksene som er angitt med funnsted 2 og 3 på det vedlagte kartet.

Som jeg nevnte på telefon, har gårdbrukeren unnlatt å dyrke den øverste delen av jorden i år.

Vikersund 0709 2000


Olav Sørensen

Vedlegg 1
 Tiltaksplan
 00/15592-1
 Sekt:

Universitets Oldsaksamling Fredriks gate 2 0164 OSLO 1 Sentralbord (02) 416300	Aks nr 59	Registrert av <u>Olav Sørensen</u> 30.11.99	
	Adresse: <u>Badev.3370 Vikersund</u>		
I samband med (funn)	Flintbit		
Gårdsnavn og bruksnummer	Gunnhus g nr 154 br nr 1 Nyhus		
Kirkesogn (s), prestegjeld (p), kommune (k), fylke:	Snarum , Modum , Buskerud		
Finnerens navn	Sørensen Olav		
Finnerens adresse	Badeveien 3370 Vikersund		
Grunneierens navn	Myhre Svein		
Grunneierens adresse	Nyhus Snarum 3370 Vikersund		
Har funnstedet noe særlig navn	-		
Hva slags mark og lende (åker, hage, skog, ur, strand, vann eller lignende)	Åker		
Var der	<input type="checkbox"/> Sandjord.	<input type="checkbox"/> Myrjord	<input checked="" type="checkbox"/> Leirjord
	Sett kryss ved det som passer		
Hvor ligger det i forhold til gården (omtrentlig avstand og retning)	Ca 400 m VSV for gårdstunet på Nyhus (154/1)		
Hvis dette ikke passer angi funnstedet ut fra faste terrengmerker (vann, nut, vei, berghammer, trigonometrisk punkt eller lignende)	Jfr. kart F047 - 2 (- 45 000/ 223 700)		
Hvor dypt lå det?	I overflaten	Høyde over havet	ca 175 m
Under hva slags arbeid?	Søk i forbindelse med pløying		Når 19.10.99
Ble det sett annet av interesse (trekull, bein, aske, steinheller?)	To store ovalt runde steiner, samt to brannflak. (Se kart og tilleggsopplysninger)		
Andre opplysninger (tidligere funn på stedet, spor, sagn eller tradisjon etter gammel bosetning)	I 1954 ble det foretatt utgraving av tre gravhauger i veibanen for ny RV 280 i umiddelbar nærhet av funnstedet. Kopi av utgravingsrapport vedlegges. Denne har ikke kart som nøyaktig angir beliggenheten av gravhaugene. Ved henvendelse til John Ivar Kjellebold som er nabo og eier av g nr 154/3 (Gunnhus) fikk en angitt beliggenheten av disse. (På kartet angitt med 4.)		

Dersom det ikke er plass nok, bruk baksiden eller nytt ark.

Returneres Universitets Oldsaksamling
Fredriksgate 2, 0164 OSLO 1

s.2

Universitetets oldsakssamling;

Gjenstand; Flintbit, gråbrun flint.

Mål: Lengde ca 5,19 cm ,bredde ;fra ca 2,48 til 1,77 cm, tykkelse fra ca 0,86 til 0,74 cm.

Vekt; 15,0 g.

Beskrivelse; Flintbiten er avbrutt i begge ender, og ellers fint retusjert på begge sider.

Tverrsnittet er ovalt, og noe tykkere mot den smaleste enden .

Begge sidekantene har jevne, retusjerte egger.

Se ellers vedlagt gjenstand og målsatt tegning.

Tilleggsopplysninger;

Undertegnede ble 19.10.99 kontaktet av Arnt Berget, som er engasjert av kommunen for å foreta registrering av gamle bosteder/plasser i kommunen. Han var blitt kontaktet av Runar Asbjørnhus, som leier jorda på Nyhus. Han hadde pløyd opp to store steiner i sør - østre hjørne av jordet på Nyhus, og ville at Berget skulle komme å se på det.

Asbjørnhus hadde sluttet å pløye, og den ene av steinene lot seg påvise i den pløyde åkeren. Straks på innsiden av denne, i pløedybde, var det et brannflak, ca 60 cm langt.

Den andre steinen, som hadde ligget noen få meter fra den førstnevnte, var av Asbjørnhue dradd ut av jordet og plassert i sørkanten av dette.

Den 20.10 ble fylkesarkeologen kontaktet, og arkeolog Gøytil Lund foretok befarings av lokaliteten. Det ble tatt prøver med jordbor og fjernet litt jord på det avmerkede område 3,et lite brannflak med steinsetting i bunnen.

Runar Asbjørnhus var med på denne befaringsen, og kunne fortelle at han de siste årene hadde pløyd opp flere store steiner nært ved der de to nevnte steinene nå var dukket opp. De var tatt ut av åkeren og lagt i sør- kanten av jordet. Steinene har en anslått tyngde av 2-300 kg.

Undertegnede foretok overflatesøk noen dager etter under gunstige lysforhold på det pløyde området nord for funnstedet av flintbiten i ca 30 m lengde. Det ble funnet to potteskår, antakelig av nyere dato, to steinfragmenter av bergart, mulig med slitespor, og en liten sammenkittet klump av smeltet materiale. Disse vedlegges. Se ellers eget kart som angir søk-området i forhold til de øvrige angitte registreringer.

Vedlegg; Gjenstand, målsatt tegning, kart og foto.

MODUM.

Gnr. 154. Grønbhus

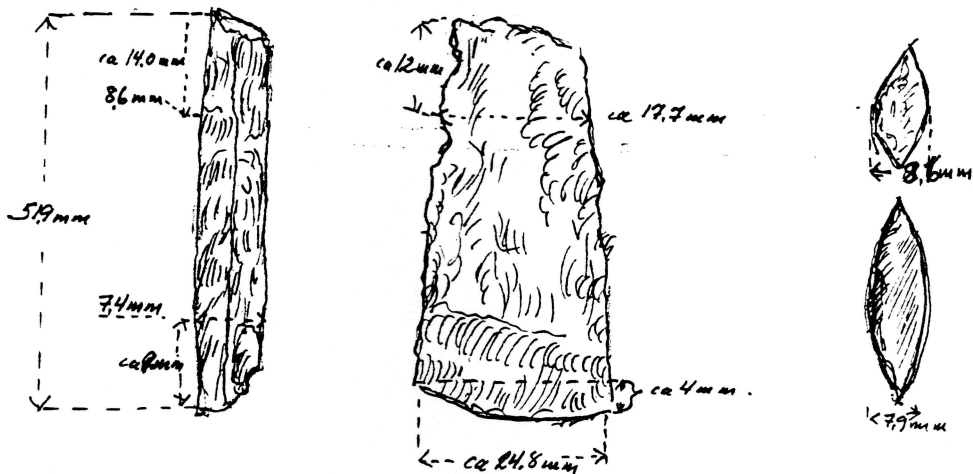
for nr 1. Nykeis

Eier: Svan Pylke

Brøker: Rønne Asbjørnsen.

Funnst: 19.10.99. FLINTBIT

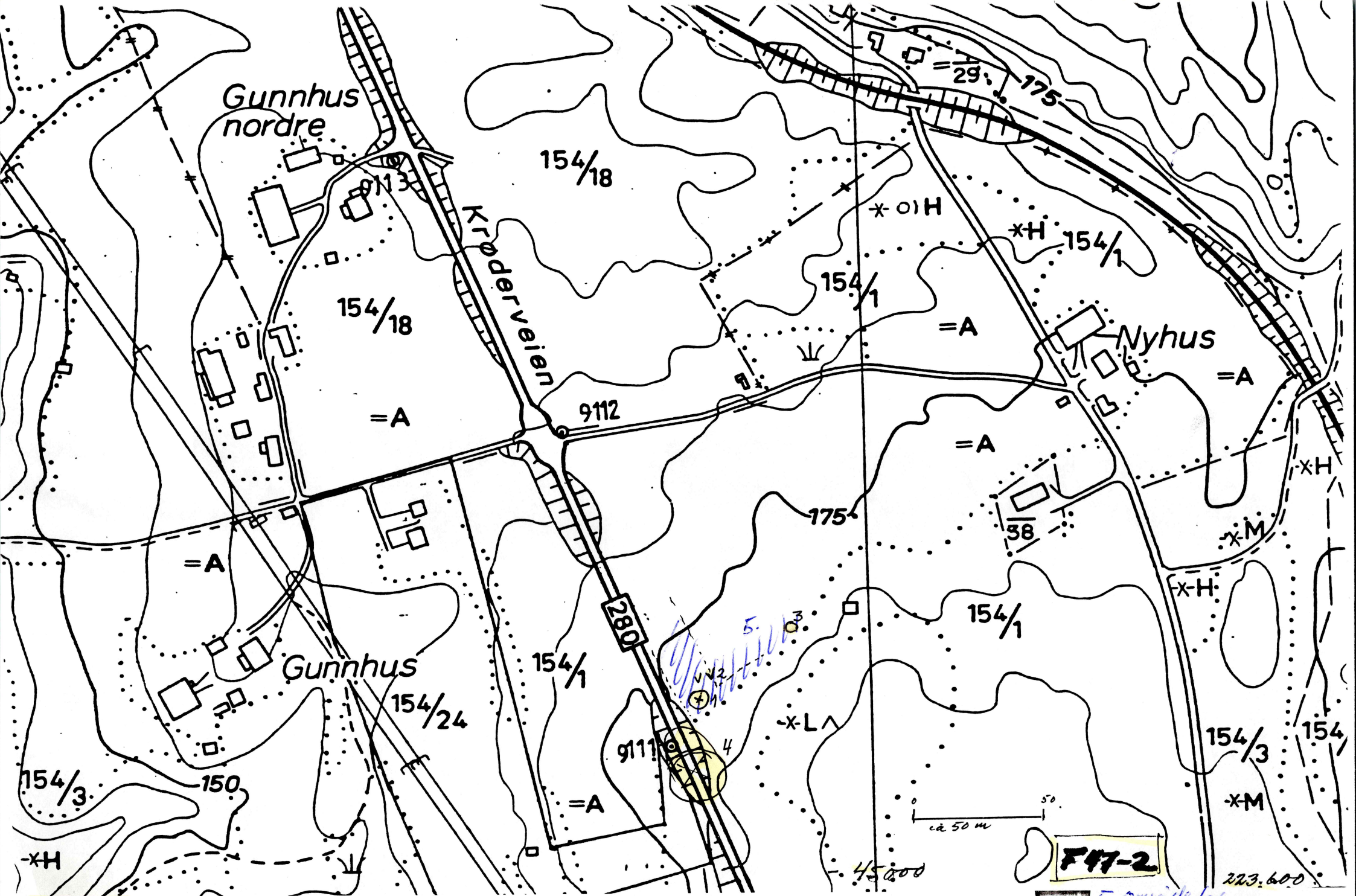
Finner: Ole Gunn



Grønbhus flint, jevnt og fint rettesjerk
Rundete, skarpe egg-sider

Vekt: 15,0g.

22/10-99 O.S.



Tegnforklaring: ⊗ 1 Funnsted flintbitt vv2. To store steiner den en nær braunflate i plogedybde.
 ○ 3. Braunflate med steinsetting i plogedybde. ⊗ 4. Område for utgraving i 1954.

F47-2
 5. område for overflatesøk noe 99 av 12/5-2000.

Vedlegg / Tilhører
Sak: 0915592

19.10.54.

Karl Vibe-Muller.

Innberetning vedrørende utgraving av tre gravhauger
fra forhistorisk tid på Skjelbredasen, Snarum-Modum.
juni/juli 54. av Karl Vibe-Muller.

Beliggenhet.

Gravhaugene er beliggende på Skjelbredasens avslutning mot Snarumbygden. En har fin utsikt fra gravplassen nordover dalen til Snarum kirke. Dalen er forholdsvis trang med en liten elv i bunnen. Mot vest hever sig en stor ås og mot øst er det skoglendt terreng innover mot Holleia. Like nedenfor gravfeltet ligger gardene Gunnhus og litt syd for disse garden Skjelbred.

Gravhaugene.

Det er ialt tre gravhauger, den sydligste 5x5 m i tverrmål og meget svakt hvelvet over bakken 50 cm. Den er ikke merket med fotkjede. Den kalles videre for Sydhaugen.

En stor gravhaug like nord for denne 11,30 x 11,70 m henholdsvis nord/syd og øst/vest. Den er 75 cm. høy over bakken. Den er klart markert med en stor fotkjede. Den er videre kalt Midthaugen.

Nord for denne haug ligger en stor haug som totalt er rampet ved pløying og steintagning. Det er ikke mulig å gi noen mål på denne, men det er ting som tyder på at den har hatt noenlunde samme dimensjon som midthaugen. Det finnes ikke fotkjede eller kjernerøis dette er vel kjørt bort etter det som sies i bygden. Denne haug er videre kalt for Nordhaugen.

Sydhaugen

Diameter 5x6 m og höide 50 cm. Gravhaugen har en stor kjernerøis. Steinene er glissent lagt i et lag, men dertil er de forholdsvis store, flere er over et mannsløft. Steinene la på et brannflak som er jevnt over 10 cm. tykt. Det bestod av finsmaldret kull og iblendt ganske store kullstykker. I brannflaket fantes beinfliser og keramikk-

Deriblandt et hankefragment av rödbrent teglvare. Ellers ingen oldsaker i haugen.

Midthaugen.

Stor gravhaug med klar fotkjede og kjerneröis. Nord/syd 11,30 m. i diameter og öst/vest 11,70 m Höiden over bakken er 75 cm. Det er merker etter gammel graving i toppen av haugen og i söndre del av haugens ytterkant.

Det ble avdekket en kompakt kjerneröis som bestod av meget store stein, de fleste over et mannsloft. Röisen måler i utstrekning nord /syd 5,5 m og öst/vest 5,20 m. Röisen er jevnt over ganske kompakt dog er den i syd/öst avsnittet endel glissen. Röisen er temmelig meget jordblandet og gjennemgående 55 cm. höi. Gravhaugen er markert med klar fotkjede. Den er imidlertid ramponert endel i sektoren mot nord og mot syd samt endel mot öst. Det som er intakt er stein av hellefas ng og de er lagt med flatsiden ut sa de danner en slags kant. Steinene varierer endel i størrelse fra 70 x 50 cm. til 32 x 20 cm.

Arbeidet med leggingen av fotkjeden ma være gjort med meget stor omhu etter det man kan dömma av steinene splasering.

Under kjerneröisen finnes det kun et jordlag med mörk litt fet åkerjord. Det er ikke brannflak, men det finnes spredte flekker med kull og enkelte kullbiter strödd omkring.

Brente bein finner vi spredt omkring i sjaktene og stekest konsentrat i sjakten mot vest.

Flint i form av avfallsflekker ble funnet i sektoren vest/nord. Jernfragmenter fantes det noen av, men de var helt ubestemmelige og la spredt over området omkring kjerneröisen. Et batformat bryne av kvartsitt, ble funnet inne ved sentrum i vestsjakten. Det la nede mellom et par av steinene i steinpakkningen. Never ble funnet i vestsjakten umiddelbart under steinpakkningen. Det var meget godt bevart og enkelte stkr. viser brannspor. Andre stkr. var bare tett sammenkrölet noe never gjør nar den blir utsatt for sterk varme.

Ildstedene

Da steinpakkningen var fjernet kom det frem et mörkt litt kullblandet lag. Det er meget som tyder pa at det er et gammelt torvlag og det kan ikke sees at noen av de stein som tilhørte steinpakkningen la ned i dette lag.

Dette er forsa vidt viktig som det lag som ligger under steinpakkningen skjuler flere ildsted.

I en dybde av 60-70 cm under haugoverflaten kommer det

frem i östsjakten to ildsted.

Et tredje ildsted kom frem i sektoren mot nord og et fjerde i sektoren nord/vest.

Ildstedenes størrelse varierer, likeså maten de er bygget p Det fremgår av plantegningen hvorledes de er plasert og deres størrelse.

Ildstedene er bygget av små stein tett lagt i jevnt lag Det finnes ikke noen form for vegger i ildstedene.

Ildstedet i nordvest sektoren vil jeg nærmest betegne som en branngrøp, idet det praktisk talt mangler stein og bunn buer en tanke ned. Alle ildstedene er fylt med tett kull av brente greiner etc. I ildstedene fantes det praktisk talt ikke bein. I et av de, det som ligger nærmest snittet mot øst fantes et keramikkskar med fin ornering.

Steinrøppene. Stolpebunner.

I samme høide som ildstedene under jordlaget fantes det en endel steinrøpper. Disse er lagt slik sammen av stein at det virker som bunn for stolper. Det er ialt 7 slike grøpp hvorav fire stkr. ligger p en rett linje som går nesten gjennom sentrum av graven. Linjen begynner med det ene stolpehull i sydvest og ender i nordøst.

Karakteren av de enkelte grøpper ser slik ut:

nr. 1. som ligger i sektoren øst/syd og 2 m. innenfor fotkjeden. Den består av tre store stein hvorav en større.

De ligger i en tett grøppe og virker som bunn for en stolpe.
nr. 2 Denne ligger 2m. fra nr. 1 langs en linje omtrent syd, øst-nord/vest. Den består av tre stein, jevnstore. Også disse ligger tett uten å avgrense noe hull. Steinene er gravet ned i leiren. Ved å legge et snitt tvers over steinene og så dypt som disse sees at det er spædd ned i leirlaget. Det er kull og brent jord omkring steinene. Dette forhold synes å være tilfelle med de andre grøpper også.

nr. 3 2m. videre langs linjen mellom 1 og 2 ligger den tredje steinrøppe som består av 3 stein. Disse ligger et stykke fra hverandre og ikke som i de andre grøpper hvor steinene ligger tett.

nr. 4. 3,0m videre på samme linje ligger en grøppe som består av fire stein hvorav de tre er større og en mindre. Disse ligger trukket fra hverandre. Denne grøppe ligger ikke langt fra det lille ildsted.

nr. 5. Dette er en større steinrøppe og ligger i sektoren nord/øst og like innenfor steinringen. Den ligger 5,40 m fra grøppe nr. 1 og består av 3 store stein.

trukket ut fra hverandre. Klart stolpehull.

nr. 6 Steingruppen består av to stein forholdsvis store. De ligger godt ned i aurlaget og i samme sektor som 5. Steinene står på kant, den ene med flatsiden mot et mørkere lag jord. Det er meget som tyder på at det har stått en sto inntil steinene. Jorden på den annen side av steinen er bare leirjord.

nr. 7. En helt lignende gruppe som 6 finner vi i sektoren nord/vest tett ved nordpelen og like innenfor ringen. Den gruppe består av to stein hvorav den ene er stillet på kant slik at en av flatsidene vender ut mot et jordlag som vi fant for nr. 6s vedk. Det er å merke seg at i laget på samme nivå som disse steingrupper ligger finnes det praktisk talt ikke stein. Det er noen små her og der men ikke over en neves størrelse. Alle gruppene ligger på samme nivå.

Huset. Ildstedene, stolpehullene eller underlaget for disse som det vel egentlig skulle hete, og de andre små særdrag tyder på at vi har med et hus å gjøre. Imidlertid må nevnes hva som ikke fantes: Et kulturlag av stykker og husgeråd etc. Det er jo eiendommelig at med så mange ildsted og denne klare linje med steingrupper hvor en vegg kan ha gått ikke i jordsmonnet finnes en eneste oldsak. Det kan selvsagt bringe tanken hen på hus med andre formål enn den rent beboelsesmessige. Det finnes ikke noen antydning til steingrupper utenfor graven, såjont det er gravet etter slike. Som en pendantbemærkning til husspørsmålet kan vi bringe i tankene de stykker med never som fantes i fylmassen til gravhaugen.

Nordhaugen. Gravhaugen ligger 10 m. fra midthaugen. Den er meget uklar i konturene og ødelagt at det er kjørt stein derfra i lange tider. Den har sannsynligvis hatt en fotkjede og kjerneröys og har vært stor som midthaugen. Vi tok oss inn med en sjakt som gikk inn over det antatte sentrum. Sprette kullforekomster i jordlagene og en del brente ben inn ved sentrum; ellers fantes det ikke oldsaker i haugen.

Sammendrag. Det er gravet et felt på 3 gravhauger på Skjelbredasen, Snarum, Modum. De tre haugene ligger på en linje som går temmelig godt nord-syd. Den sydligste haug var en liten haug med kjerneröys, ikke fotkjede. Den ga funn av litt keramikkskar og brente ben. Det var ikke særlig meget kull i graven, således ikke brannflak. Den midtre haugen var en stor haug med fotkjede og kjerneröys, denne bygget

av store stein, over en mannsløft de fleste av dem
 kjernerøysen fantes det steingrupper regelmessig o
 og ma tydes som underlag til stolper for hus. Det
 dessuten i samme niva under kjernerøysen 4 ildsted
 de 3 var meget fint bygget opp av smastein, mens de
 nærmest var en brannrop. I selve graven fantes o
 ben, intet brannflak, et kvartsittbryne av batform
 enkelte jernfragmenter som ikke kunne bestemmes. I
 ildstedene fantes det et større keramikkskar med o

Anmerkning. Gravhaugene er slettet etter overenskomst mellom
 Universitetets Oldsaksamling og Staten Vegvesen, i
 Fylke, p.g.a. prosjektet ny vei Vikersund/Krödereng,
 skal gå rett over gravfeltet.

Karl Vibe - 17



Universitetet i Oslo UKM
v/ Oldsakssamlingen
Pb 6762 St. Olavs plass
0164 OSLO

UNIVERSITETETS KULTURHISTORISKE MUSEER		
Universitetet i Oslo		
Sakst.	21 MAI 2001	Kopi
Ark.: 0623 - 154		
Saksnr: 00/15812		Dok.nr.: 2

Rester av mulig gravfelt på Gunnhus/Nyhus på Snarum gnr. 154, bnr. 1, Modum kommune

Viser til brev fra oss, kopi vedlagt, og samtale med Lil Gustafson angående ønske om arkeologisk befarings og undersøkelse av funnsted på ovennevnte gård.

Kopi av rapport fra Olav Sørensen og kopier av innberetning fra utgraving av tre gravhauger foretatt av Vibe-Müller legges ved.

Vi håper at det er mulig å få til en arkeologisk undersøkelse i inneværende år.

Med hilsen


Åse Klundelien e f
fylkeskultursjef


Inger Liv Gøytil Lund
Kulturvernleder

Vedlegg:

- 1 Kopi av brev til Oldsaksamlingen
- 2 Rapport fra Olav Sørensen om funn
- 3 Innberetning av Karl Vibe-Müller
- 4 Kopi av brev fra Olav Sørensen

Kopi til:
Modum kommune v/Olav Sørensen 3370 Vikersund,

Vedlegg 1 / Tilhører
Sak: 00/15592-2

Buskerud fylkeskommune Kulturavdelingen	
04 APR 2001	
Arkivsaksnr.: <u>00/1741</u>	Dok.nr.: <u>3</u>
Ark.kode: <u>650</u>	
S.ansv.: <u>AK</u>	
S.beh.: <u>L.G.L.</u>	

Fylkeskonservatoren i Buskerud
v Inger Lise G. Lund

ANG RESTER AV MULIG GRAVFELT PÅ GUNDHUS/ NYHUS PÅ SNARUM,
MODUM.

Det vises til henvendelse av 0709 2000 om overstående. Kopi av henvendelsen vedlegges. Som det fremgår av denne er det mulig at det finnes rester av et gravfelt på stedet. En flateavdekking ville antakelig være ønskelig. Brukeren av jorda har vært velvillig og unnlatt å hevde jorda sommeren 2000. Om ca en måned vil han pløye, og slik lende er, vil dette medføre fortsatt masseforflytning. På grunn av manglende tilbakemelding på den forrige henvendelsen, tillater jeg meg med dette å henvende meg på nytt.

Vikersund 30/3- 2001

Med hilsen


Olav Sørensen

ANG RESTER AV GRAVFELT PÅ GUNNHUS/ NYHUS PÅ SNARUM, MODUM

Det vises til telefonsamtale 4/9 - 2000 og befaring november 1999. Vedlagt reg. rapport for funn . I tillegg til det som er angitt i reg. rapporten har brukeren opplyst at han i løpet av det siste tiåret har pløyd opp flere store steiner som har ligget i rekke med retning øst- vest omtrent langs aksene som er angitt med funnsted 2 og 3 på det vedlagte kartet. Som jeg nevnte på telefon, har gårdbrukeren unnlatt å dyrke den øverste delen av jordet i år.

Vikersund 0709 2000

Olav Sørensen

Kulturavdelingen
Vår saksbehandler
Inger Liv Gøytil Lund, tlf 32808668

Vår dato

Vår referanse

00/01741-2 ✓

650.

Deres dato

Deres referanse

07.09.2000

Vedtak nr: -

Universitetes Kulturhistoriske museer
v/ Oldsakssamlingen
Pb 6762 St. Olavs plass
0164 OSLO


Funn i åker på Gunnhus/Nyhus på Snarum gnr. 154, brnr. 1, Modum kommune


Vedlagt oversendes kopi av brev, rapport med kartavmerking og funn av gjenstander innsendt av Olav Sørensen, Modum.

Funnstedet har ligget inntil et gravfelt som ble utgravd i 1954, se vedlagte rapport. Bruker av eiendommen og Olav Sørensen påviste stedet i 1999 til Knut Paasche og undertegnede. Åkeren ligger i skrånende terreng. I den øverste delen av åkeren er jordlaget stadig blitt tynnere p.g.a. at pløying medfører at jorda skyves nedover. I dette området har det dukket opp flere konsentrasjoner av kull. I følge buker kommer det stadig opp steiner som han har observert ligger på rekke i Ø-V retning. Det er tydelig at det her ligger rester av strukturer her, trolig en boplass som kan være eldre enn gravhaugene. Bruker har derfor latt være å pløye her det siste året og inntil videre.

Vi ber om at en representant fra oldsaksamlingen foretar en befaring på funnstedet sammen med en av våre arkeologer og at det blir vurdert en ettergraving her.

Med hilsen


Åse Klundelien
fylkeskultursjef


Inger Liv Gøytil Lund
fylkesarkeolog

Vedlegg:

1 Vedlegg

POST ADRESSERES TIL AVDELINGEN - IKKE TIL ENKELTPERSONER

Postadresse
BUSKERUD FYLKESKOMMUNE
Fylkeshuset
N-3020 Drammen

Besøksadresse
Hauges gate 89
E-postadresse

Telefon
32 80 85 00

Telefaks
32808672

Bankkonto
2200.07.13523
Foretaksregisteret
964 951 373

Vedlegg 3 / Tilhører
Sak: 00/15592-2


Buskerud fylkeskommune Kulturavdelingen
11 SEPT 2000
00/1441 ✓
651 yHE 1266h

Fylkeskonservatoren i Buskerud
v Inger Lise G. Lund

ANG RESTER AV GRAVFELT PÅ GUNNHUS/ NYHUS PÅ SNARUM, MODUM

Det vises til telefonsamtale 4/9 - 2000 og befaring november 1999.
Vedlagt reg. rapport for funn . I tillegg til det som er angitt i reg. rapporten har brukeren opplyst at han i løpet av det siste tiåret har pløyd opp flere store steiner som har ligget i rekke med retning øst- vest omtrent langs akse som er angitt med funnsted 2 og 3 på det vedlagte kartet.
Som jeg nevnte på telefon, har gårdbrukeren unnlatt å dyrke den øverste delen av jorden i år.

Vikersund 0709 2000


Olav Sørensen

19.10.54.

Karl Vibe-Muller.

Innberetning vedrørende utgraving av tre gravhauger
fra forhistorisk tid på Skjelbredasen, Snarum-Modum.
juni/juli 54. av Karl Vibe-Muller.

Beliggenhet.

Gravnaugene er beliggende på Skjelbredasens avslutning mot Snarumbygden. En har fin utsikt fra gravplassen nordover dalen til Snarum kirke. Dalen er forholdsvis trang med en liten elv i bunnen. Mot vest hever sig en stor ås og mot øst er det skoglendt terreng innover mot Holleia. Like nedenfor gravfeltet ligger gardene Gunnhus og litt syd for disse garden Skjelbred.

Gravhaugene.

Det er ialt tre gravhauger, den sydligste 5x5 m i tverrmål og meget svakt hvelvet over bakken 50 cm. Den er ikke markert med fotkjede. Den kalles videre for Sydhaugen.

En stor gravhaug like nord for denne 11,30 x 11,70 m henholdsvis nord/syd og øst/vest. Den er 75 cm. høi over bakken. Den er klart markert med en stor fotkjede. Den er videre kalt Midthaugen.

Nord for denne haug ligger en stor haug som totalt er rammet ved pløiing og steintagning. Det er ikke mulig å gi noen mål på denne, men det er ting som tyder på at den har hatt noenlunde samme dimensjon som midthaugen. Det finnes ikke fotkjede eller kjernerøis dette er vel kjørt bort etter det som sies i bygden. Denne haug er videre kalt for Nordhaugen.

Sydhaugen

Diameter 5x6 m og höide 90 cm. Gravhaugen har en stor kjernerøis. Steinene er glissent lagt i et lag, men dertil er de forholdsvis store, flere er over et mannsloft. Steinene la på et brannflak som er jevnt over 10 cm. tykt. Det bestod av finsmuldret kull og iblent ganske store kullstykker. I brannflaket fantes beinfliser og keramikkskar.

Deriblandt et hankefragment av rödbrent teglvare. Ellers ingen oldsaker i haugen.

Midthaugen.

Stor gravhaug med klar fotkjede og kjerneröis. Nord/syd 11,30 m. i diameter og öst/vest 11,70 m Höiden over bakken er 75 cm. Det er merker etter gammel graving i toppen av haugen og i söndre del av haugens ytterkant.

Det ble avdekket en kompakt kjerneröis som bestod av meget store stein, de fleste over et mannslöft. Röisen måler i utstrekning nord /syd 5,5 m og öst/vest 5,20 m. Röisen er jevnt over ganske kompakt dog er den i syd/öst avsnittet endel glissen. Röisen er temmelig meget jordblandet og gjennemgaaende 55 cm. höi. Gravhaugen er markert med klar fotkjede. Den er imidlertid ramponert endel i sektoren mot nord og mot syd samt endel mot öst. Det som er intakt er stein av hellefasang og de er lagt med flatsiden ut sa de danner en slags kant. Steinene varierer endel i størrelse fra 70 x 50 cm. til 32 x 20 cm.

Arbeidet med leggingen av fotkjeden ma være gjort med meget stor omhu etter det man kan döme av steinenes splasering.

Under kjerneröisen finnes det kun et jordlag med mørk litt fet åkerjord. Det er ikke brannflak, men det finnes spredte flekker med kull og enkelte kullbiter strödd omkring.

Brente bein finner vi spredt omkring i sjaktene og stekes konsentrert i sjakten mot vest.

Flint i form av avfallsflekker ble funnet i sektoren vest/nord. Jernfragmenter fantes det noen av, men de var helt ubestemmelige og la spredt over området omkring kjerneröis. Et batformet bryne av kvartsitt, ble funnet inne ved sentr. i vestsjakten. Det la nede mellem et par av steinene i steinpakningen. Nevel ble funnet i vestsjakten umiddelbar under steinpakningen. Det var meget godt bevart og enkelt stkr. viser brannspor. Andre stkr. var bare tett sammenkröet noe nevel gjør nar den blir utsatt for sterk varme.

Ildstedene

Da steinpakningen var fjernet kom det frem et mørkt litt kullblandet lag. Det er meget som tyder pa at det er et gammelt torvlag og det kan ikke sees at noen av de stein som tilhørte steinpakningen la ned i dette lag.

Dette er forsa vidt viktig som det lag som ligger under steinpakningen skjuler flere ildsted.

I en dybde av 60-70 cm. under haugoverflaten kommer det

frem i östsjakten to ildsted.

Et tredje ildsted kom frem i sektoren mot nord og et fjerde i sektoren nord/vest.

Ildstedenes størrelse varierer, likeså måten de er bygget. Det fremgår av plantegningen hvorledes de er plassert og deres størrelse.

Ildstedene er bygget av små stein tett lagt i jevnt lag. Det finnes ikke noen form for vegger i ildstedene.

Ildstedet i nordvest sektoren vil jeg nærmest betegne som en branngrøp, idet det praktisk talt mangler stein og bunner en tanke ned. Alle ildstedene er fylt med tett kull av brente greiner etc. I ildstedene fantes det praktisk talt ikke bein. I et av de, det som ligger nærmest snittet mot øst fantes et keramikkskar med fin ornering.

Steingrupperne. Stolpebunner.

I samme höide som ildstedene under jordlaget fantes det en endel steingrupper. Disse er lagt slik sammen av stein at det virker som bunn for stolper. Det er ialt 7 slike grupper, hvorav fire stkr. ligger på en rett linje som går nesten gjennom sentrum av graven. Linjen begynner med det ene stolpehull i sydvest og ender i nordøst.

Karakteren av de enkelte grupper ser slik ut:

nr. 1. som ligger i sektoren øst/syd og 2 m. innenfor fotkjeden. Den består av tre store stein hvorav en større.

De ligger i en tett gruppe og virker som bunn for en stolpe.

nr. 2 Denne ligger 2m. fra nr. 1 langs en linje omtrent syd-øst-nord/vest. Den består av tre stein, jevnstore. Også disse ligger tett uten å avgrense noe hull. Steinene er gravet ned i leiren. Ved å legge et snitt tvers over steinene og så dypt som disse sees at det er spadd ned i leirlaget. Det er kull og brent jord omkring steinene. Dette forhold synes å være tilfelle med de andre grupper også.

nr. 3 2m. videre langs linjen mellom 1 og 2 ligger den tredje steingruppe som består av 3 stein. Disse ligger et stykke fra hverandre og ikke som i de andre grupper hvor steinene ligger tett.

nr. 4. 3,5m videre på samme linje ligger en gruppe som består av fire stein hvorav de tre er større og en mindre. Disse ligger trukket fra hverandre. Denne gruppe ligger ikke langt fra det lille ildsted.

nr. 5. Dette er en større steingruppe og ligger i sektoren nord/øst og like innenfor steinringen. Den ligger 5,40 m fra gruppe nr. 1 og består av 5 store stein temmelig jevne

trukket ut fra hverandre. Klart stolpehull.

nr. 6 Steinruppen består av to stein forholdsvis store. De ligger godt ned i aurlaget og i samme sektor som 5. Steinene står på kant, den ene med flatsiden mot et mørkere lag jord. Det er meget som tyder på at det har stått en stein intil steinene. Jorden på den annen side av steinen er bare leirjord.

nr. 7. En helt lignende gruppe som 5 finner vi i sektoren nord/vest tett ved nordpelen og like innenfor ringen. Denne gruppe består av to stein hvorav den ene er stillet på kant slik at en av flatsidene vender ut mot et jordlag som vi fant for nr. 6s vedk. Det er å merke seg at i laget på samme nivå som disse steingrupper ligger finnes det praktisk talt ikke stein. Det er noen små her og der men ikke over en neves størrelse. Alle gruppene ligger på samme nivå.

Huset. Ildstedene, stolpehullene eller underlaget for disse som det vel egentlig skulle hete, og de andre små serdrag tyder på at vi har med et hus å gjøre. Innlertid må nevne hva som ikke fantes: Et kulturlag av stykker og husgeråd etc. Det er jo eiendommelig at med så mange ildsted og denne klare linje med steingrupper hvor en vegg kan ha gått ikke i jordsmonnet finnes en eneste oldsak. Det kan selvsagt bringe tanken hen på hus med andre formål enn den rent beboelsesmessige. Det finnes ikke noen antydning til steingrupper utenfor graven, såjant det er gravet etter slike. Som en pendantbemerkning til husspørsmålet kan vi bringe i tankene de stykker med never som fantes i fyllmassen til gravhaugen.

Nordhaugen. Gravhaugen ligger 10 m. fra midthaugen. Den er meget uklar i konturene og ubelagt at det er kjørt stein derfra i lange tider. Den har sannsynligvis hatt en fotkjede og kjernerøys og har vært stor som midthaugen. Vi tok oss inn med en sjakt som gikk inn over det antatte sentrum. Sprette kullforekomster i jordlagene og en del brente ben inn ved sentrum; ellers fantes det ikke oldsaker i haugen.

Sammendrag. Det er gravet et felt på 3 gravhauger på Skjelbredasen, Snarum, Modum. De tre haugene ligger på en linje som går temmelig godt nord-syd. Den sydligste haug var en liten haug med kjernerøys, ikke fotkjede. Den ga funn av litt keramikkskar og brente ben. Det var ikke særlig meget kull i graven, således ikke brannflak. Den midtre haugen var en stor haug med fotkjede og kjernerøys, denne bygget

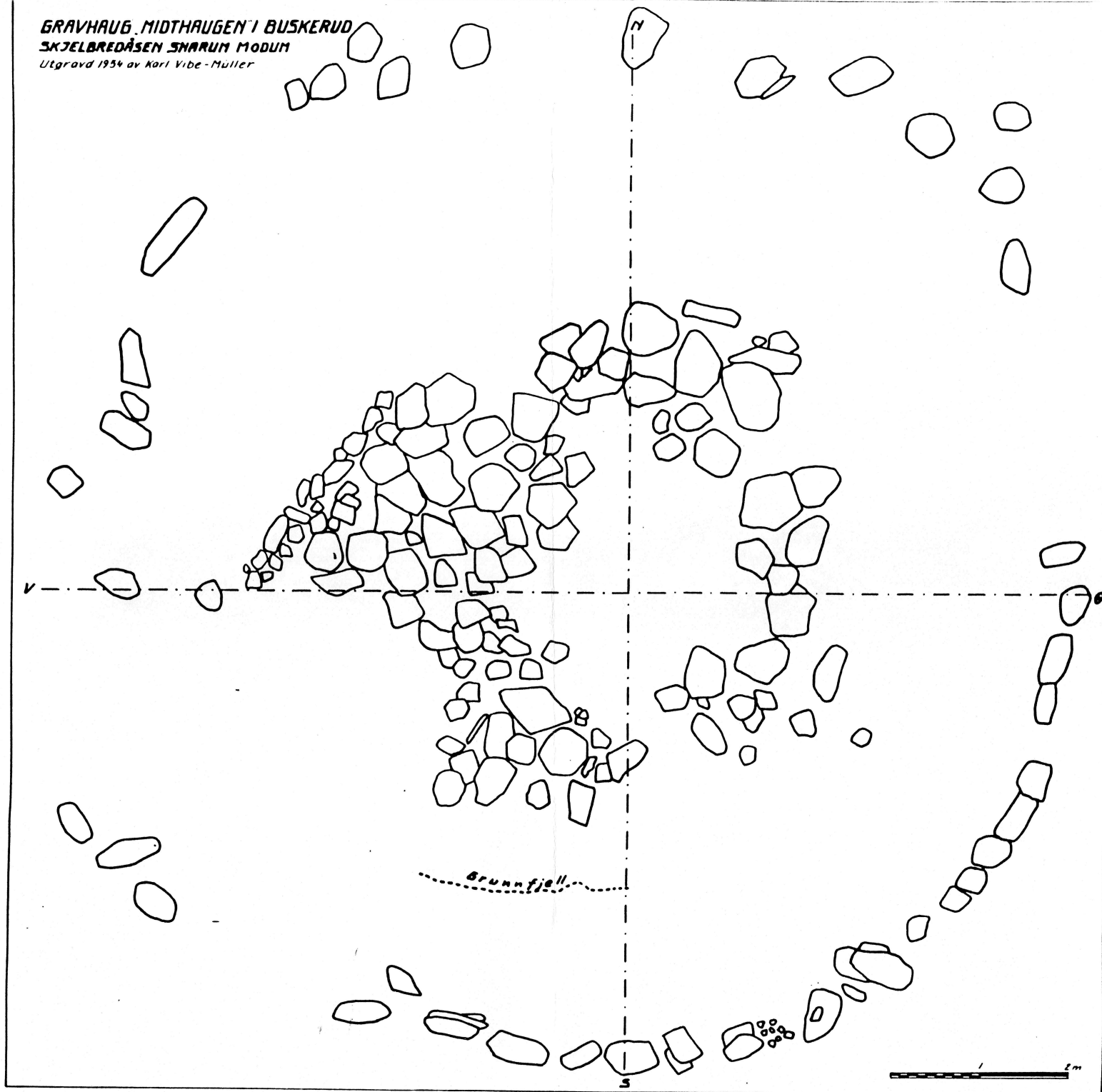
av store stein, over en mannslöft de fleste av dem. Und
kjerneröysen fantes det steingrupper regelmessig opplagt
og ma tydes som underlag til stolper for hus. Det fantes
dessuten i samme niva under kjerneröysen 4 ildsted, hvor
de 3 var meget fint bygget opp av smastein, mens de fjer
nærmest var en brannrop. I selve graven fantes de bre
ben, intet brannflak, et kvartsittbryne av batform og
enkelte jernfragmenter som ikke kunne bestemmes. I et a
ildstedene fantes det et større keramiakskar med ornerin

Anmerkning. Gravhaugene er slettet etter overenskomst mellom
Universitetets Oldsaksamling og Staten Vegvesen, Busker
Fylke, p.g.a. prosjektert ny vei Vikersun/Kröderen, som
skal gå rett over gravfeltet.

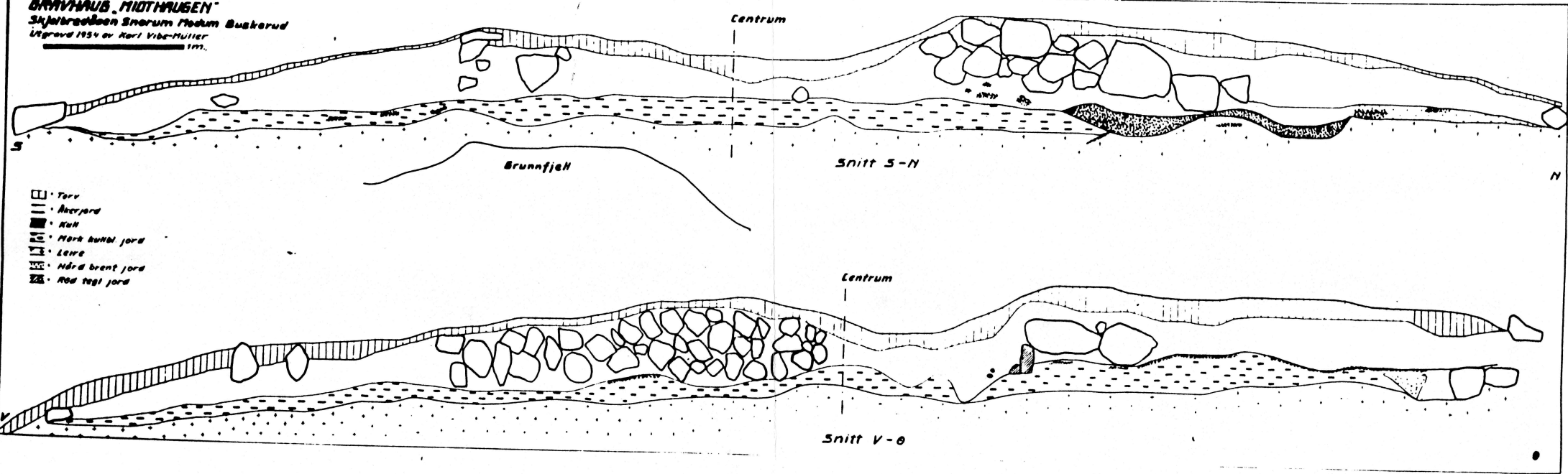
Karl Ulmer - Müller

GRAVHAUG MIDTHAUGEN I BUSKERUD
SKJELBREDÅSEN SNARUM MODUM

Utgrava 1934 av Karl Vibe-Müller



GRAVHAUS MIDTHAUGEN
 Skjoldbrønnen Snorum Medum Buskerud
 Utgravd 1954 av Karl Vibe-Müller



UNIVERSITETETS KULTURHISTORISKE MUSEER		Universitetet Oslo	
Saksb.	L.G.U.	Kopi	08 OKT 2002
Ark.	0623-154		
Saksnr.	0015592	Dok.nr.	3

ARKIV

Buskerud

STATUS FOR OMRÅDER MED FUNN ETTER OVERFLATESØK MODUM KOMMUNE.

BEFARING med arkeolog Lil Gustafson, Universitetets oldsakssamling og arkeolog Lars Groseth, Buskerud fylkeskommune 17. sept. 02.

Sted/ forhold.	Satus	Info til
1. Olavsby gnr 161/3 Avdekket kull/ brent stein Div. løsfunn av flint.	Delvis avdekket 17/9. Erkjent som <i>stor kokegrop</i> . <i>Kullprøve tatt ut for datering.</i>	Grunneier. Bruker

KONKLUSJON; Bør få ligge urørt til vår 03. (Til datering foreligger.)

1. Nyhus gnr 154/1 Mulig rest av gravfelt.	Det ble spadd i kullflak i aurefør lengst sør på det østre jordet. Ingen klar konklusjon. <i>Kullprøve fra overflatesøk vår 01 sendes til datering.</i>	
------------------------------------------------------	------------------------------------------------------------------------------------------------------------------------------------------------------------	--

KONKLUSJON: Ønskelig med ny befaring etter vårpløying 03.	Grunneier Bruker
-----------------------------------------------------------	---------------------

3. Skretteberg gnr 72/5	Arkeologene ble orientert om funn og fornminner i området.	Grunneier.
--------------------------------	------------------------------------------------------------	------------

KONKLUSJON; Området er interessant, og grunneier bes medvirke til at det kan foretas ny befaring av arkeologer etter pløying vår 03.

Vikersund 23/ 9 02


Olav Sørensen

Kopi; Grunneiere/ brukere.
Universitetets oldsakssamling v. Lil Gustafson
Buskerud fylkeskommune v. Lars Groseth
Modum kommune, kultursjefen.

ARKIV

UNIVERSITETETS KULTURHISTORISKE MUSEER		
Universitetet i Oslo		
Saksb.	- 8 OKT. 2002	Kopi
L60		
Ark:	0623 -154	
Saksnr.	06/15542	Dok.nr.: 3

RAPPORT

BEFARING TIL DIVERSE MULIGE ARKEOLOGISKE LOKALITETER, MODUM KOMMUNE, 19.09.2002.

Deltagere:

Olav Sørensen Modum kommune
Lil Gustafson UKM Oldsaksamlingen
Lars Groseth Buskerud fylkeskommune.

Følgende gbnr. ble befart:

- Nyhus 154/1
- Olavsby søre, 161/3
- Skretteberg 72/5

Sjekk
derbleff.

Nyhus 154/1 (se kart 1-3)

Ved dette området ble 3 gravhauger arkeologisk undersøkt i 1954 i forbindelse med bygging av vei (se rapport av Karl Vibe-Muller, 19.10.1954). Det er ingen gravhauger i området i dag. I den dyrkede marka på begge sider av veien har det blitt observert kraftige kullkonsentrasjoner. Det er også funnet et fragment av en overflateretusjert flintgjenstand, muligens deler av en flintdolk eller spydspiss (rapport innlevert av Olav Sørensen). Olav Sørensen har også tatt ut kullprøver i den oppløyde marka. En av disse kullprøvene er såpass god at den kan dateres. Det var enighet om at man burde få kullprøven datert, slik at man kunne få fastslått om kullet stammer fra forhistorisk virksomhet. En vil så ta stilling til eventuelle arkeologiske undersøkelser ut fra denne dateringen.

Kullprøve fra nr. 5, merket G IV (se kart 3), i rapport fra Olav Sørensen er datert. Kalibrert datering er 130-400 e.Kr. (95% sannsynlighet). Kalibrert datering med 68% sannsynlighet viser perioden 230-350 e.Kr. (se vedlegg). Dateringen viser med andre ord til eldre jernalder.

Olavsby søre, 161/3 (kart 4-5)

I dette området er det fra tidligere et funn av tynnakkert bergartsøks, C26619. Olav Sørensen har i løpet av 2001 og 2002 foretatt overflatesøk i den dyrkede marka. Dette har medført funn av diverse bearbeidet flint (se kart). I forbindelse med planering på eiendommen, framkom det en kullkonsentrasjon med stein (merket 9 på vedlagte kart). Denne ble sett på av undertegnede i 2001, og oppfattet dette som av arkeologiske interesse. Denne ble liggende åpen til herværende befarings. Strukturen ble nå snittet, og det kunne slås fast at dette var en kokegrop (se tegning I). Resten av kokegropen ligger fortsatt åpen.

Kullprøve fra kokegropen er datert. Kalibrert datering viser 250-580 e.Kr. (95% sannsynlighet). Kalibrert datering med 68% sannsynlighet viser 370-530 e.Kr. (se vedlegg). Dateringen viser med andre ord til siste del av eldre jernalder.

Skretteberg 72/5 (kart 6-8)

På Skretteberg ligger det flere gravhauger. I den dyrkede marka er det gjort flere funn av bearbeidet flint og fragment av bergartsøks (se vedlagte kart). I området mellom gravhaugene (merket funnområde III på kartet) er laget med dyrkbar jord svært tynt. Her har Olav Sørensen observert det han oppfatter som skjørbrent stein,

leirklining, slagg og biter av leirkar. Spørsmålet ved befaringen var om det her burde sjaktes med gravemaskin for å undersøke området. Ved vår befaring var ikke forholdene gode for overflatesøk her. Det bør tas en ny befaring våren 2003 like etter at området er pløyd, men alle deltagerne er i utgangspunktet positive til at det bør gjøres noen undersøkelser. Grunneierne er også positivt innstilt på dette.

Sakene vurderes videre hos fylkeskommunen i samarbeid med UKM Oldsaksamlingen.



Lars Groseth, 3. mars 2003

Vedlegg

C 53619

Universitets Oldsaksamling Fredriks gate 2 0164 OSLO 1 Sentralbord (02) 416300	Aks nr 122 2003 / 203	Registrert av <u>Olav Sørensen</u> 1909 03
Tilsvaret Sørensen nr. 122	Adresse: <u>Badev. 3370 Vikersund</u>	
I samband med (funn)	Glass, sintret, to biter og en bit usintret glass.	
Gårdsnavn og bruksnummer	Nyhus, g nr 154/1	
Kirkesogn (s), prestegjeld (p), kommune (k), fylke:	Snarum, Modum, Buskerud	
Finnerens navn	Registratørn	
Finnerens adresse		
Grunneierens navn	Myhre, Svein	
Grunneierens adresse	Nyhus, Snarum, 3370 Vikersund	
Har funnstedet noe særlig navn		
Hva slags mark og lende (åker, hage, skog, ur, strand, vann eller lignende)	På åker.	
Var der	sand	sand/ leire X Leirjord
Sett kryss ved det som passer		
Hvor ligger det i forhold til gården (omtrentlig avstand og retning)	ca 400 m VSV for tunet på 154/1 (Nyhus)	
Hvis dette ikke passer angi funnstedet ut fra faste terrengmerker.	På åker opp mot skogkanten og rett Ø for RV 280	
Hvor dypt lå det?	På overflaten .	Høyde over havet ca 175 m.
Under hva slags arbeid?	Overflatesøk etter pløying.	Når ? Vår 2000.
Ble det sett annet av interesse (trekull, bein, aske, steinheller?)	Det var flere kullflak samt en stor stein i nærheten av funnstedet. C- 14 dat. av en av kullflakene har gitt resultat 130- 350 e. Kr.	
Andre opplysninger (tidligere funn på stedet, spor, sagn eller tradisjon etter gammel bosetning)	I forbindelse med omlegging av veitrase for RV 280, ble det i 1954 foretatt utgraving av tre gravhauger umiddelbart V for funnstedet. Funnene er reg. som C 29073- 29075.	

Dersom det ikke er plass nok, bruk baksiden eller nytt ark.

Returneres Universitets Oldsaksamling
Fredriks gate 2, 0164 OSLO 1

ARKIV

KULTURHISTORISK MUSEUM Universitetet i Oslo	
Saksb. MDEN	Kopi 23 DES. 2004
Ark.: 0623 - 154	
Saksnr. 0915592	Dok.nr.: 4

Universitetets oldsakssamling 2.

Gjenstand;

A1; Smelteklump med (blå) - svart overside.

Mål. B = 5,32 cm H = 4,10 cm. T = 2,10 cm.

Beskrivelse; Svart, glassaktig overside. Underside ruglet og jordfarget, men med en tydelig hvit, glassaktig spett i en fordypning i flaten. Sidekantene ruglet og jordfarget men med tydelige luftbobler (som i renneslagg).

A2; Smelteklump med rød, glassaktig overside.

Mål; B = 1,91 cm H = 1,60 cm T = inntil 0,8 cm.

Beskrivelse; Liten smelteklump med rød, glassaktig overside, mulig også med et lite innslag av gråblått.

Underside og sidekanter jordfarget og ruglet.

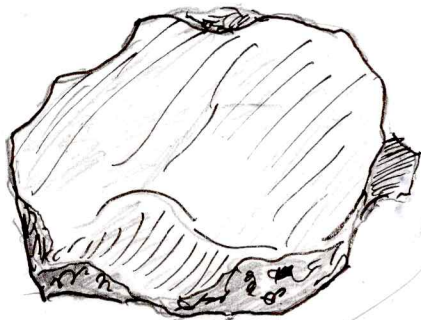
A 3; En bit usintret glass.

Mål; B = 1,21 cm H = 1,10 cm T = 0,6- 0,7 cm.

Beskrivelse; En bit usintret glass, av blå til blågrønn farge. Form; Krummet i en retning på både over og underside.

Overflatene er ru, unntatt en ny bruddflate, som viser opakt glass av blekt blå til blågrønn farge.

Vedlegg; Målsatt tegning, foto, kart.



A1

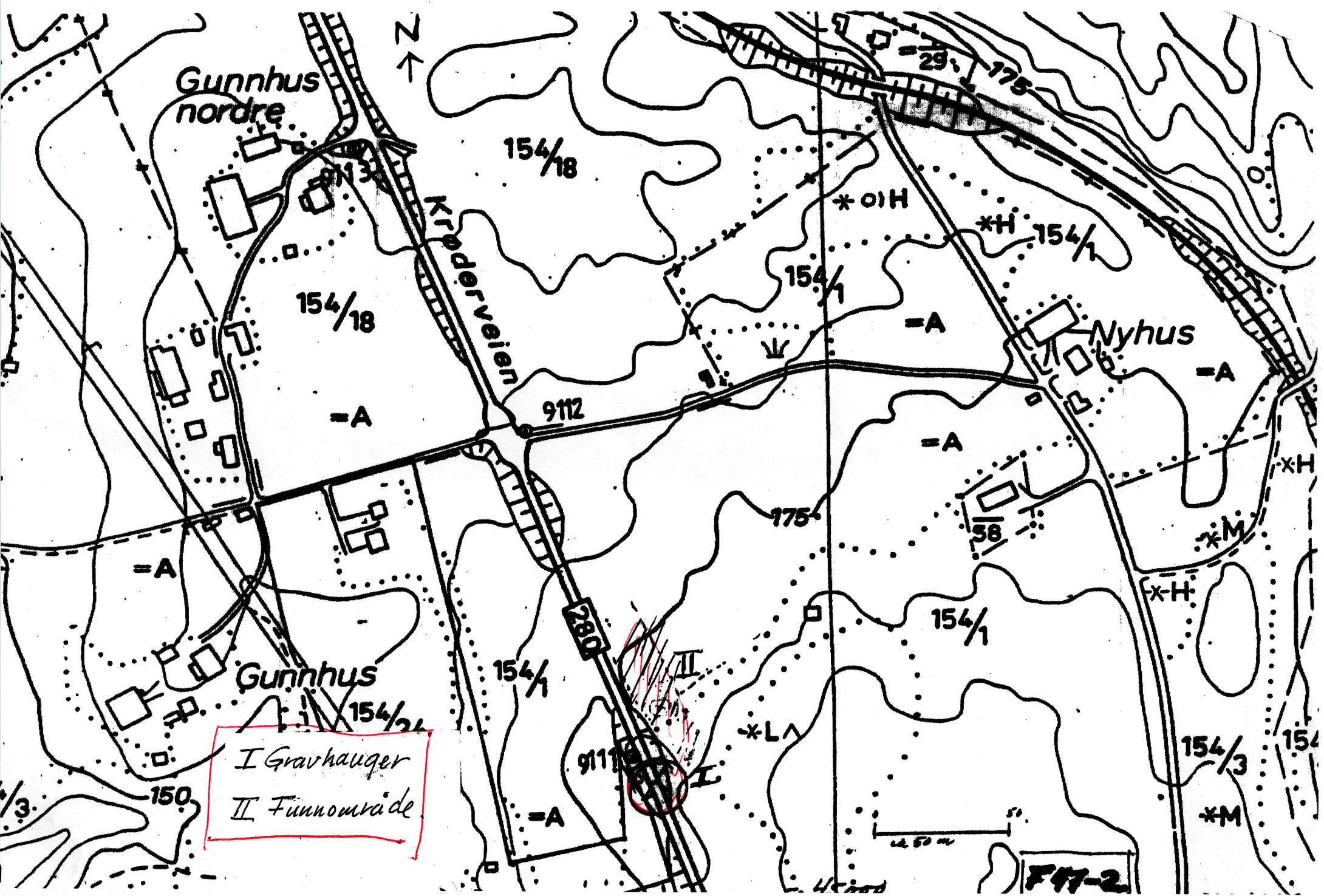


A2



A3





Gunnhus nordre


Kroderveien

Nyhus

Gunnhus

I Gravhauger
II Funnområde

F47-2



154/18

154/18

9112

154/1

154/1

175

154/1

154/1

780

9112

*L A

154/3

154

50 m

F47-2

U.S. Army

*O H

*H

=A

=A

=A

=A

=A

*M

*H

*H

*M

150

150/3

154/2

29
175



UNIVERSITETET
I OSLO

ARKIV

Olav Sørensen
Badev.
3370 Vikersund

KULTURHISTORISK MUSEUM

Oldsaksamlingen
Postboks 6762 St. Olavs plass
N-0130 Oslo

Deres ref:
Vår ref: ~~04/13087~~ 00/15592-5
Saksbehandler: MDEN
Dato: 21.12.04

Besøksadresse
Frederiks gate 3

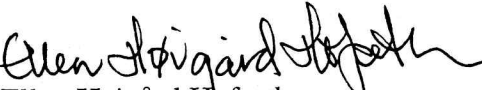
Telefon: 22 85 96 32
Telefaks: 22 85 99 24
E-mail: mdnavdal@ukm.uio.no


Diverse funn fra **Gunnhus søndre (154/1)**, **Modum Prestegård (28/1)** og **Fjeld med Henåen (105/1)**, **Modum k., Buskerud.**

Vi viser til tidligere kontakt og sender vedlagt katalogtekstene til C.53619/1-3, C.53621/1-2 og C.53562. Vedlagt følger også bilder, katalogtekst og kopi av brev til grunneiere der C.53620 og C.53622 ble funnet.

Vi vil benytte anledningen til å takke for at du bidro til at vi ble oppmerksomme på disse gjenstandene.

Vennlig hilsen


Ellen Høigård Hofseth
Seksjonsleder


Desirée Nævdal
Museumskonsulent

Kopi: Buskerud fylkeskommune, Kulturavdelingen, Fylkeshuset, 3020 Drammen
Olav Sørensen, Badev. 3370 Vikersund

University Museum of Cultural Heritage
University of Oslo

C53619/1-3

Løsfunn fra Jernalder fra GUNNHUS SØNDRE av GUNNHUS (154 /1) MODUM K.
BUSKERUD

1) **Ukjent** av glass. Kan være fragment av gjenstand ev. ubearbeidet materiale til produksjon. Den firkantede koboltblå glassbiten er 0,7 cm tykk, med brudd på alle sidene, hvorav det ene bruddet er nyere. Stl: 2,9 cm.

Mål: Stl: 2,1 cm.

Vekt: 2,1

2) **Ukjent** av glass. Fragmentet er sintret. Grå overflate med tydlige flekker av rød farge.

Mål: Stl: 2, cm.

Vekt: 2,0 gr

3) **Ukjent** av glass. Fragmentet er sintret. Svart, glassaktig overside og ruglet jordfarget underside med et tydelig hvit, glassaktig spett i en fordypning i flaten.

Mål: Stl: 0,4 cm.

Vekt: 40,8 gr

Funnomstendighet: Åkervandring Det var flere kullflak samt en stor stein i nærheten av funnstedet. Olav Sørensen har på et tidligere tidspunkt tatt ut kullprøver i den oppløyde marka og fått datering: 130-400 e Kr. Se også fornminne ID: 002310 og 002306, samt C.29073-29075.

Orienteringsoppgave: Ca 400 m VSV for tunet på 154/ (Nyhus). På åker opp mot skogen og rett Ø for RV 280.

Kartreferanse/-KOORDINATER: ØK, CF 047-5-2

Funnet av: Olav Sørensen, Badeveien, 3370 Vikersund 2000

C53562

Løsfunn fra FJELD av FJELD MED HENÅEN (105 /1) MODUM K. BUSKERUD

Brynefragment av lys skifer som opprinnelig har vært ca 1,2 cm tykt. Flere bruddflater gjør det vanskelig å se opprinnelig form.

Mål: L: 5,2 cm. B: 2,8 cm. T: 1, cm.

Vekt: 15,5

Funnomstendighet: Overflatesøk Funnet ble gjort under overflatesøk på åker der det tidligere var funnet spinnehjul av type R 434 (C31913).

Orienteringsoppgave: Kartavmerkningen er omtrentlig.

Kartreferanse/-KOORDINATER: ØK, CH 048-5-3 *Projeksjon:* NGO1948 Gauss-K; Akse 3 N:
226727 Ø: -37925

Funnet av: Olav Sørensen, Badeveien, 3370 Vikersund 2001

C53621/1-2

**Løsfunn fra Steinalder/Jernalder/Middelalder fra HEGGEN av MODUM PRESTEGÅRD
(28/1) MODUM K. BUSKERUD**

1) Slipeplate

Fragment av slipeplate, avbrudt på to sider. Begge flatesider har betydelige slipespor. Det samme gjelder den bevarte endekanten

Mål: L: 16,5 cm. B: 15,8 cm. T: 2,1 cm.

2) Slipeplate av skifer

Fragment av slipeplate, avbrudt på tresider. Begge flatesider har betydelige slipespor. Det samme gjelder den bevarte endekanten

Mål: L: 13,7 cm. B: 7,3 cm. T: 1,5 cm.

Vekt: 246 g

Funnomstendighet: Funnet av Olav Sørensen under overflatesøk i pløyd åker, mai 2000.

Orienteringsoppgave: På det søndre jordet mot Sponebekken, ca 100 meter vest for toalettene og hvilerommet for kirkegårdsarbeiderne.

Kartreferanse/-KOORDINATER: ØK, CG 046-5-4

Funnet av: Olav Sørensen, Badeveien, 3370 Vikersund 2000