

Universitets Oldsaksamling Fredriks gate 2 0164 OSLO 1 Sentralbord (02) 416300	Aks nr 62	Registrert av <u>Olav Sørensen</u> 0401 00	
	Adresse: <u>Badev.3370 Vikersund</u>		
I samband med (funn)	Vevlodd		
Gårdsnavn og bruksnummer	Hulbak g nr118 br nr 3		
Kirkesogn (s), prestegjeld (p), kommune (k), fylke:	Nykirke, Modum, Buskerud		
Finnerens navn	Aaby, Konrad		
Finnerens adresse	Haugfoss, 3340 Åmot		
Grunneierens navn	Hulbak, Einar		
Grunneierens adresse	Hulbakveien, 3340 Åmot		
Har funnstedet noe særlig navn	Gamleveien		
Hva slags mark og lende (åker, hage, skog, ur, strand, vann eller lignende)	Vei over dyrka mark/gårdstun		
Var der	<input type="checkbox"/> Sandjord.	<input type="checkbox"/> Myrjord	<input checked="" type="checkbox"/> Leirjord
Sett kryss ved det som passer			
Hvor ligger det i forhold til gården (omtrentlig avstand og retning)	Noen få meter fra bryggerhusveggen.		
Hvis dette ikke passer angi funnstedet ut fra faste terrengmerker (vann, nut, vei, berghammer, trigonometrisk punkt eller lignende)	Jfr. kart F046 - 3 (- 50000/ 217 500)		
Hvor dypt lå det?	I pløedybde, ca 18-20 cm	Høyde over havet	ca 115 m
Under hva slags arbeid?	Opp- pløying av en gammel vei	Når	ca 1970
Ble det sett annet av interesse (trekull, bein, aske, steinheller?)			
Andre opplysninger (tidligere funn på stedet, spor, sagn eller tradisjon etter gammel bosetning)	Ca 50 m sør for funnstedet, langs den samme veien, har eieren senere funnet kniv, saks og stigbøyle av jern.		

Dersom det ikke er plass nok, bruk baksiden eller nytt ark.

Returneres Universitets Oldsaksamling
Fredriksgate 2, 0164 OSLO 1

KULTURHISTORISK MUSEUM Universitetet i Oslo	
Saksb.	Kopi
MOEN 28 JULI 2006	
Ark:	0623-118
Saksnr.	06/0127 Dok.nr.: 1

s.2

Universitetets oldsakssamling;

Gjenstand; Vevlodd

Mål; b; 12,7 cm , h; 11,2 cm

Tykkelse; 3,35 -3,70 cm. Hull; Vertikalt; 2,3 cm. Horisontalt; 1,7 cm .Vekt ;775 g

Beskrivelse;

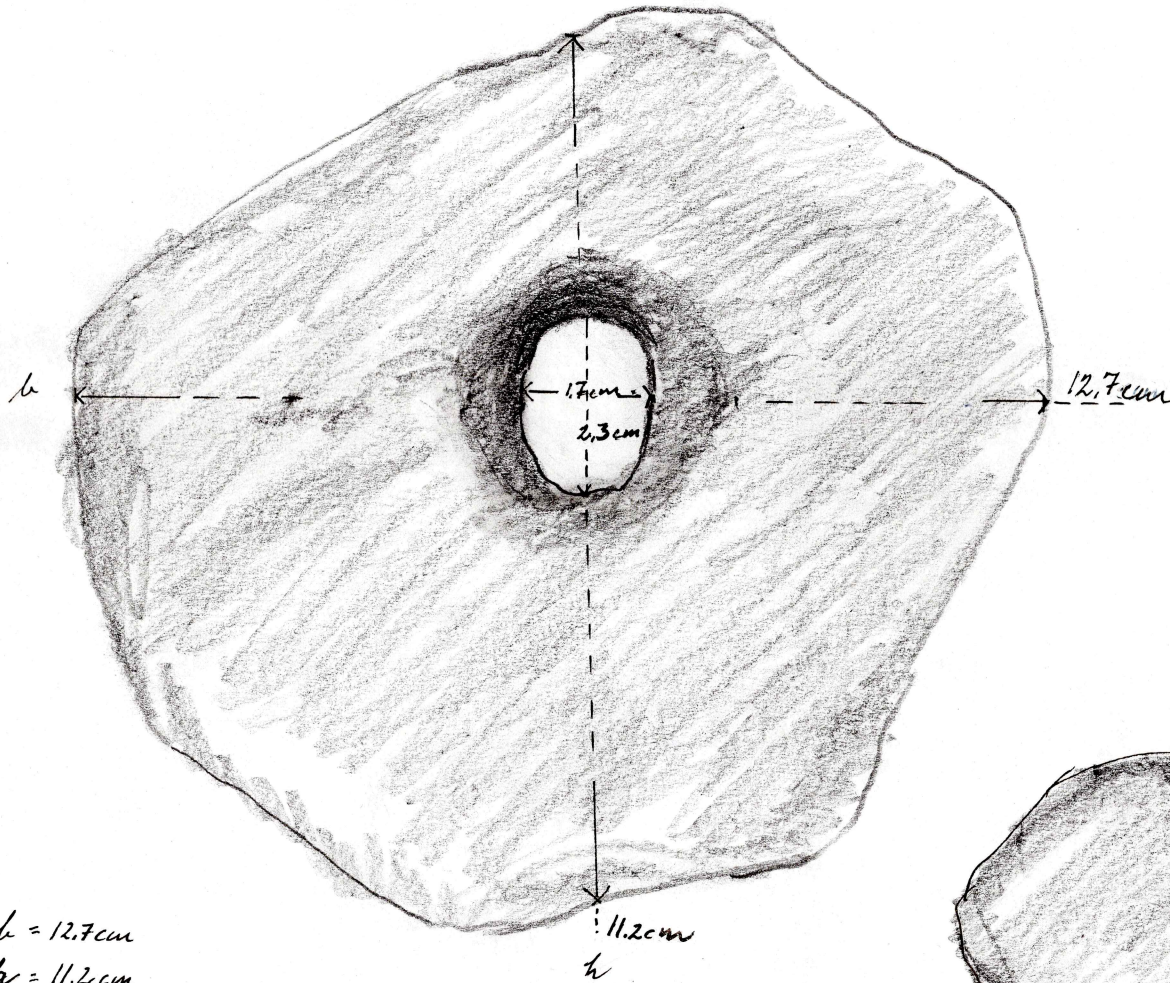
Helleformet stein av skifrig bergart. Formen er tilnærmet rund. Nær sentrum et hull tillaget ved prikkhugging fra begge sider. I øvre kant av hullet slitespor som antyder at steinen har vært hengt opp gjennom hullet.

Vedlegg; Målsatt tegning, kart og foto.

Verlodd Hulbak. Simostranda
Gnr. 118 br. nr 3. Modum

Eier: Einar Hulbak

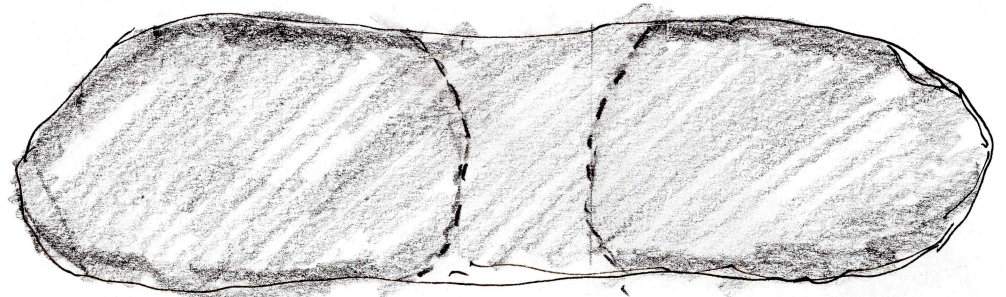
Finnes: Kåre Naby Haugfors 3380 Aund.
ca 1970.




Mål:
 $l = 12,7\text{cm}$
 $kr = 11,2\text{cm}$

Hull: vertikalt: 2,3cm Slitespor i hullets
horisontalt: 1,7cm overkant.

Tykkelse: 3,35 - 3,70cm.





Ans nr 62

Vivlode

Huelbak sur 118/3

Ny kinn Mode

ELITE VIKE<No. 2A>023
536 01** N N+1 N-33 (027





11.2

← 5.1





**KULTURHISTORISK MUSEUM
UNIVERSITETET I OSLO**

ARK / NOTAT

NOTAT TIL ARKIVET

Kopi: Brit Solli
Seksjonsleder Arkeologisk seksjon

Historisk museum og Vikingskipshuset
Arkeologisk seksjon
Postboks 6762 St. Olavs plass
NO-0130 Oslo

Sentralbord: +47 22 85 19 00
www.khm.uio.no

Besøksadresse:
Fredriksgt. 3
0130 Oslo
NORWAY

+004722859632
+004722859524

mdnavdal@khm.uio.no

Dato: 10.07.06

Saksnr.:

~~04/13058~~ 06/10927-2

Sakseier.:

MDEN

Saksbehandler:

Tyngde fra Hulbak (118/3), Modum kommune, Buskerud

I forbindelse med innlevering av funn fra bygdebokforfatter Olav Sørensen ble vi i 2003 gjort oppmerksomme på en rekke arkeologiske gjenstander som oppbevares på ulike gårder på Modum. De fleste gjenstandene er nå havnet i magasinet, men følgende sak har blitt nedprioritert på grunn av andre, og mer pressende arbeidsoppgaver her ved museet. Sakspapirene er sent til arkivet uten at finner er kontaktet.

Sak:
2003/201

Gjenstand:
Tyngde av stein

Oppgitt funnår:
ca 1970

Med hilsen
Desirée Nævdal