



Vår saksbehandler
Else Høyer Tangen, tlf 32 80 86 62

Vår dato
27.06.2006

Vår referanse
03/02125-24
714.

Deres dato
08.06.2006

KULTURHISTORISK MUSEUM Universitetet i Oslo	
Saksb.	Kopi
LIGU	29 JUNI 2006
Ark.: 0623-114	
Saksnr. 06/9025	Dok.nr.: 1

Statens vegvesen Region Sør

Serviceboks 723
4808 ARENDAL

ARKIV

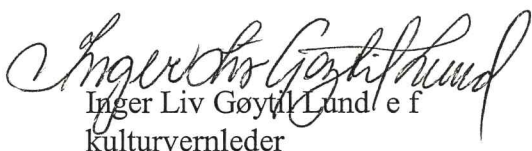
Fv 146 Ny bru Haugfoss -Modum - Rapport fra kulturminneregistreringer

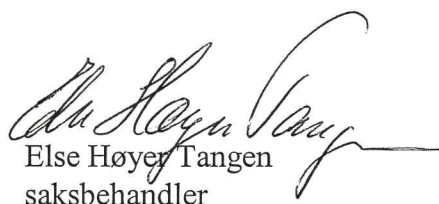
Ovennevnte planområde er nå arkeologisk registrert. Det ble ikke funnet automatisk fredete kulturminner. Vi har derfor ingen merknader til planen.

Vi minner likevel om at dersom det framkommer automatisk fredete kulturminner i forbindelse med anleggsarbeid eller annen virksomhet i planområdet, må arbeidet straks stanses og utviklingsavdelingen i fylkeskommunen varsles, jmf. kulturminneloven §8, 2.

I forbindelse med registreringen ble det totalt brukt 15,5 arbeidstimer, inkl. kjøring, for- og etterarbeid. Faktura på til sammen kr 9.300,- (15,5 timer a kr 600,-) vil bli sendt fra regnskapsseksjonen snarest.

Med hilsen


Inger Liv Gøytal Lund e f
kulturvernleder


Else Høyer Tangen
saksbehandler

Vedlegg:

1 Arkeologisk rapport

Kopi til:

Buskerud Kommunerevisjon IKS
Fylkesmannen i Buskerud
Kulturhistorisk museum, Universitetet i Oslo
Modum kommune

Postboks 4197, 3005 DRAMMEN
Postboks 1604, 3007 DRAMMEN
Postboks 6762 St.Olavspl., 0130 OSLO
Postboks 38, 3371 VIKERSUND

Lisbeth Kaas Ambrosen Utviklingsavdelingen

POST ADRESSERES TIL AVDELINGEN - IKKE TIL ENKELTPERSONER

Postadresse
BUSKERUD FYLKESKOMMUNE
Fylkeshuset
N-3020 Drammen

Besøksadresse
Hauges gate 89
E-postadresse
Postmottak@bfk.no

Telefon
32 80 85 00
Internett
www.bfk.no

Telefaks
32808676

Bankkonto
2200.07.13523
Foretaksregistre
NO 964 951 373

Vedlegg til: 03/02125-24

RAPPORT FRA KULTURHISTORISK BEFARING/REGISTRERING

Kommune:	Modum		
Gardsnavn:	Haugfoss		
Gardsnummer:	114		
Bruksnummer:	4		
Kartreferanse	CF45-5-4		
Tiltakshaver:	Statens vegvesen v/ Sæming Jull Alvim		
Adresse:	Statens vegvesen - Region sør, Serviceboks 723, 4808 Arendal		
Navn på sak:	Fylkesveg 146 – Ny bru ved Haugfoss med tilstøtende veg i Modum kommune.		
Saksnummer:	03/02125		
Prosjektnummer:			
Registrering utført:	23 og 26.06.2006	Ved:	Bjørn Christian Edvardsen
Rapport utført:	27.06.2006	Ved	Bjørn Christian Edvardsen
Autom. fredete kulturminner i området:	Ingen	Registreringsnummer	
Nyere tids kulturminner i området:	-		
Fotodokumentasjon:	XXX-XXX		
Faglige konklusjoner:	<input checked="" type="checkbox"/> Planen er <u>ikke</u> i konflikt med kulturminner.		
Automatisk fredete kulturminner		Nyere tids kulturminner	
<input type="checkbox"/> Planen er i konflikt	<input type="checkbox"/> Planen er i konflikt		
<input type="checkbox"/> Ingen synlige, potensiale under bakken	<input type="checkbox"/> Ikke påvist til nå, nærmere arkivsjekk påkreves		
<input type="checkbox"/> Ikke vurdert	<input type="checkbox"/> Ikke vurdert		
Videre saksgang (for saksbehandler):			
Registreringer		Merknader	
<input type="checkbox"/> Videre reg. ikke nødvendig	<input type="checkbox"/> Ingen merknad		
<input type="checkbox"/> Videre reg. nødvendig	<input type="checkbox"/> Tiltrå spesialområde		
<input type="checkbox"/> Reg. fullført	<input type="checkbox"/> Tiltrå dispensasjon		
<input type="checkbox"/>	<input type="checkbox"/> Foreløpig uavklart		
Merknader:			

Bakgrunn for planen

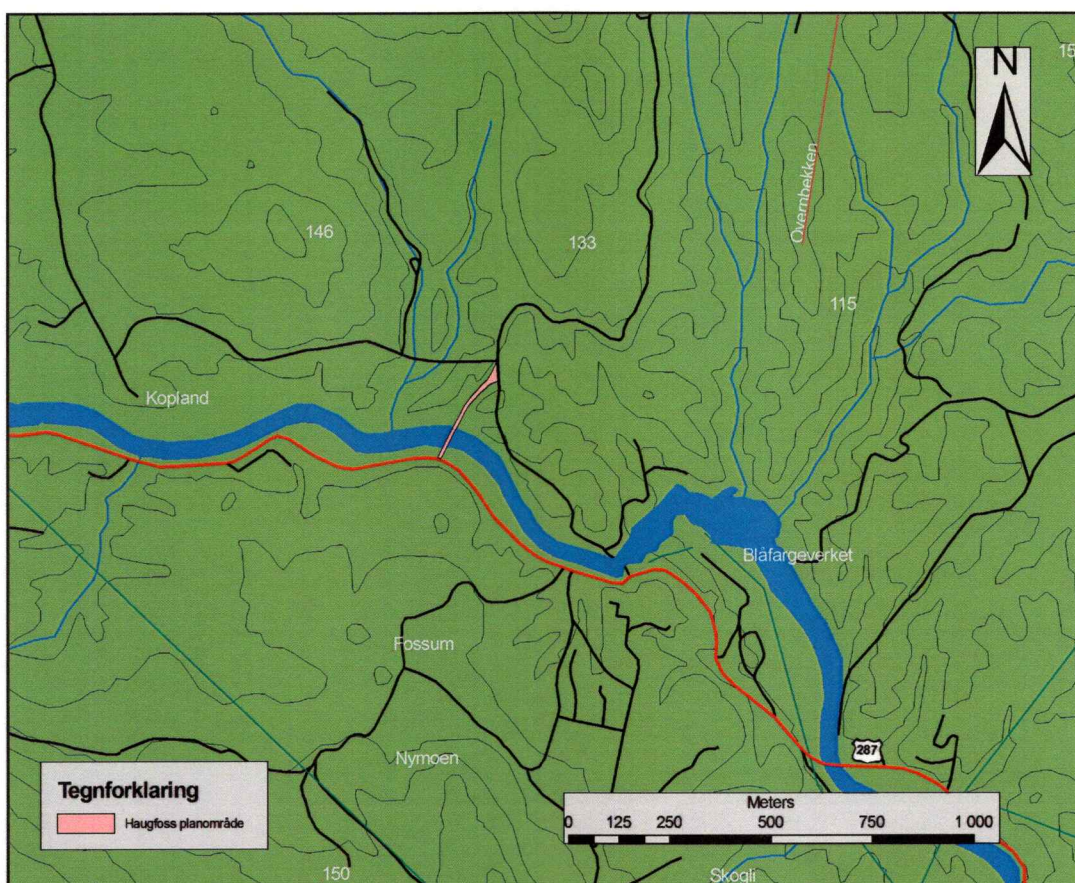
Undersøkelsen/registreringen ble gjennomført da Statens vegvesen for region sør, ønsker å endre avkjøringen fra riksvei 287 inn på fylkesvei 146 med ny bru og T-kryss 600 meter nord for eksisterende påkjøring/bru ved Blaafarveverket på Haugfoss i Modum kommune. Det var tidligere ikke registrert noen automatisk fredete kulturminner innenfor planområdet. Siden registreringer foretatt i forbindelse med utarbeidelse av økonomisk kartverk ofte er

mangelfulle, ble området for trasèen betraktet som et område med et visst potensial for funn. En kulturminneregistrering var derfor nødvendig for å avklare områdets potensial for kulturminner.

Formålet med registreringen var å undersøke forholdet mellom planområdet og eventuelle automatiske fredete kulturminner, jf § 9 i kulturminneloven av 9. juni 1978.

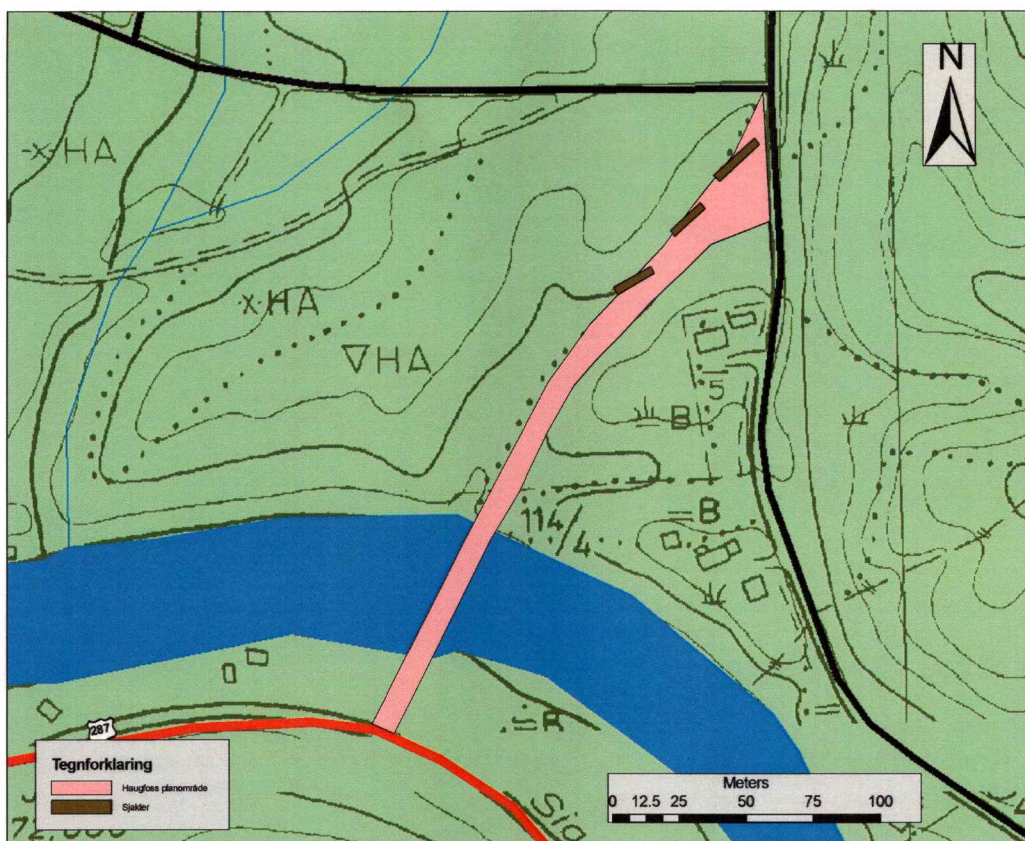
Området

Planområdet/området for den nye veitrasèen er lokalisert på Haugfoss omtrentlig 600 meter nord for Blåafarveverket i Modum kommune (kart 1). Selve planområdet ligger omtrent 5 kilometer nord – nordvest om Åmot sentrum med avkjøring fra Rv 35 til Rv 287 mot Sigdal. Veitrasèen som ble undersøkt er i underkant av 300 meter lang (kart 2). Den planlagte trasèen strekker seg gjennom dyrket mark og er blitt anslått til å være på omtrentlig 6 dekar i areal. Terrengmessig skrår planområdet ned mot elva Simoa i sør/sørvest. Undergrunnen i dette området domineres av leire. Det ble tidlig slått fast at den aktuelle trasèen går gjennom et jorde som er blitt planert, noe som også grunneier kunne bekrefte. Hele det aktuelle jordet ble planert ut på 1970-tallet.



Kart 1. Viser planområdet beliggenhet ut fra Blåafarveverket og riksvei 287 mot Sigdal.

Det er tidligere ikke registrert automatisk fredete kulturminner innenfor eller i planområdets umiddelbare nærhet. Et søk på gårdshistorie etter gårdsnavn kastet heller ikke mer lys over området fra en kulturhistorisk ståsted.



Kart 2. Viser planområdet i mer detalj, med tre utlagte søkesjakter. Samtlige sjakter var negative og området viste seg å være blitt utplanert på 1970-tallet.

Strategi og metode

Området ble raskt visuelt befart etter spor av synlig automatisk fredete kulturminner. Ved denne metoden blir det aktuelle området visuelt befart etter synlige automatisk fredete kulturminner. Dette er da strukturer som gravrøyser/hauger, fangstanlegg, kullgroper, jernvinner, tufter med mer.

Som sekundær metode ble maskinell flatavdekking/prøvesjaking utført (kart 2). Metoden innebærer at matjordlaget blir fjernet i remser/sjakter ved hjelp av en gravemaskin, slik at man kan forta en kontroll av undergrunnsmassene etter spor av automatisk fredete kulturminner som ikke er synlige på markoverflaten. Kulturminnene det her er snakk om er bosettingsspor i form av strukturer som stolpehull, kokegroper, vegggriller, ildsteder og lignende. Videre kan man avdekke dyrkningsspor, flatmarksgraver, samt påvise generelle aktivitetsområder ved hjelp av denne metoden.

Tidsrom og bemanning:

Undersøkelsen ble utført i tidsrommet 23.06.2006 og 26.06.2006. 3 timer ble brukt til forarbeid, 3 timer gikk med til kjøring til feltet. 4 timer ble brukt til prøvesjaking, 1.5 timer ble brukt for å overflateregistrere området og 4 timer ble brukt til etterarbeid inkludert rapportskrivning og databehandling. Registreringen ble utført av undertegnede. Totalt ble 15.5 timer brukt på saken. Gravemaskinfører under undersøkelsen var Harald Kollerud fra "Harald Kollerud transport".

Registreringens forløp og resultater

Trasèen ble visuelt befart fredag 23.06.2006. Målet for befaringen var å avdekke eventuelle automatisk fredete kulturminner innenfor eller i planområdets umiddelbare nærhet. Videre å fastslå om bruk av gravemaskin til å foreta en prøvesjaktning av området var nødvendig. Under befaringen kunne det ikke påvises synlige automatisk fredete kulturminner. Det ble også besluttet å foreta en prøvesjaktning i området ut fra beliggenhet av trasèen. Mest interessant framsto den nordligste delen av jordet, da de her var noen svake forhøyninger. Her kunne det og tenkes at denne delen av planområdet ikke var blitt utplanert.

Prøvesjaktningen av planområdet tok til mandag 26.06.2006. I alt ble tre søkesjakter lagt ut innenfor den nordligste delen av det aktuelle området. Sjaktene varierte i lengde fra 15 – 25 meter med en bredde på omtrent 3 meter. Dette gir et areal for sjaktningen på omtrent 165 kvadratmeter. I samtlige sjakter kunne moderne forstyrrelser som planering vises (vedlegg – bilde 3). Derfor ble ikke hele området sjaktet ut og sjaktningen ble avsluttet klokken 1230 samme dag. Matjordlaget varierte i tykkelse fra 25 til 35 centimeter og undergrunnen var av leirgrunn. Sjaktene ble målt inn med GPS og kartfestet.

Resultater

Verken den visuelle overflaterregistreringen eller prøvesjaktningen avdekket nyere tids eller automatisk fredete kulturminner.

Konklusjon

Hele området ble grundig befart jf § 9 i kulturminneloven av 9. juni 1978, uten å avdekke nye automatisk fredete kulturminner.

Buskerud fylkeskommune 26. juni 2006

Bjørn Christian Edvardsen
Feltleder

Vedlegg;

- Foto fra undersøkelsen i miniatyrstørrelse.



Bilde 1



Bilde 2



Bilde 3



Bilde 4



Bilde 5



Bilde 6