

Universitets Oldsaksamling Fredriks gate 2 0164 OSLO 1 Sentralbord (02) 416300	Aks nr <u>73</u> <u>2003/209</u>	Registrert av <u>Olav Sørensen</u> 30.07.01
<u>Tilsvaret Sørensen's nr. 73</u>	Adresse: <u>Badev. 3370 Vikersund</u>	
I samband med (funn)	Redskapsstein, avslag	<u>Retusert</u>
Gårdsnavn og bruksnummer	Tveiten gnr 98 br nr 1	<u>17.2.2005</u>
Kirkesogn (s), prestegjeld (p), kommune (k), fylke:	Heggen , Modum , Buskerud	<u>Mieko Matsumoto</u>
Finnerens navn	Registrator.	
Finnerens adresse		
Grunneierens navn	Sveaas, Kjersti	
Grunneierens adresse	N. Nordbergsvei 17 3514 Hønefoss	
Har funnstedet noe særlig navn	Nei. Men området var tidligere en del av gårdens hage/ park fra gårdstunet ned til fjorden..	
Hva slags mark og lende (åker, hage, skog, ur, strand, vann eller lignende)	Åker. Jorda på gården er for det meste leirmold.	
Var der	<input type="checkbox"/> Sandjord	<input type="checkbox"/> Myrjord
		<input checked="" type="checkbox"/> Leirmold
	Sett kryss ved det som passer	
Hvor ligger det i forhold til gården (omtrentlig avstand og retning)	Ca 35 m øst for sidebygningen på gården.	
Hvis dette ikke passer angi funnstedet ut fra faste terrengmerker (vann, nut, vei, berghammer, trig.p. el.		
Hvor dypt lå det?	I overflaten	Høyde over havet
		ca 70 m
Under hva slags arbeid?	Overflatesøk på nysådd åker	Når ? 0406 2001
Ble det sett annet av interesse (trekull, bein, aske, steinheller?)	Det er et gravfelt på eiendommen , i alt åtte røyser/gravhauger. Ref. fornminnenr 0049 og 0050.	
Andre opplysninger (tidligere funn på stedet, spor, sagn eller tradisjon etter gammel bosetning)	Det er levert inn en rekke funn fra gården over en lang tidsperiode, i alt fem skafthulløkser; C 77 og 78 (Innlevert i 1829), C 5645 ,4546 og C 14967. Fra nabobruket gnr 98/7 Tveiten /Brevik er det fire innleverte funn; C 28328 Eggdel av skafthulløks og C 28329, 28330 og 28331 alle vestlandsøkser. Ved overflatesøk våren 1997 fant undertegnede to flintbiter på 98/7 (Registrert og innlevert som Aks nr 31) og tilsvarende våren 2000 en flintbit på 98/1, samt registrert skafthulløks som oppbevares på gården. (Aks nr 34.) Videre er det våren 2001 funnet en flintspiss, (Aks nr 71 og en flintbit med retusj.(Aks nr 72)	

ARKIV

KULTURHISTORISKT MUSEUM Universitetet i Oslo	
Saksb. <u>MIMA</u>	Kopi
15 FEB. 2005	
Ark: <u>0623-98</u>	
Saksnr. <u>05/5454</u>	Desk.nr.: <u>1</u>

Dersom det ikke er plass nok, bruk baksiden eller nytt ark.

Returneres Universitets Oldsaksamling
Fredriksgate 2, 0164 OSLO 1

VEDLEGG; Øk. kart som viser funnstedet, samt mål og beskrivelse av de to steinene.

To avslag(?) av leirskifer. Jfr C 28 330

MÅL; I. L = 3,6 cm B=2,1 cm

T = 1,27 cm

II. L = 3,0 cm B = 2,55 cm

T= 2,40 cm

Beskrivelse; To avslags(?) biter av leirskifer.

I. Brunlig grå . Den ene smalsiden har markerte blålige, nærmest koboltaktige sjateringer.

II. Grå til blågrå med noen gul- lige lyse flekker. Overflaren er glatt og steinen virker fet.

Steinene har stor likhet med materialet brukt i C 28 330 innlevert fra nabobruket Brevik under Tveiten (Gnr 98/ 7) Det er ca 600 m i luftlinje mellom funnstedet for C 28 330 og de to bitene som her registreres.

C. 54129/3

Universitets Oldsaksamling Fredriks gate 2 0164 OSLO 1 Sentralbord (02) 416300	Aks nr 65 2003 / 209 210	Registrert av <u>Olav Sørensen</u> 0305 01
Tilsvarende Sørensen nr. 65	Adresse: <u>Badev. 3370 Vikersund</u>	
I samband med (funn)	Avslagsbit, flint	
Gårdsnavn og bruksnummer	Tveiten gnr 98 br nr 1	
Kirkesogn (s), prestegjeld (p), kommune (k), fylke:	Heggen, Modum, Buskerud	
Finnerens navn	Registrator.	
Finnerens adresse	3370 Vikersund	
Grunneierens navn	Sveaas, Kjersti	
Grunneierens adresse	N. Nordbergsvei 17 3514 Hønefoss	
Har funnstedet noe særlig navn	Nei..	
Hva slags mark og lende (åker, hage, skog, ur, strand, vann eller lignende)	Åker.	
Var der	<input type="checkbox"/> Sandjord	<input type="checkbox"/> Myrjord
	<input checked="" type="checkbox"/> X	<input type="checkbox"/> Leirjord
	Sett kryss ved det som passer	
Hvor ligger det i forhold til gården (omtrentlig avstand og retning)	ca 60 m øst for våningshuset på gården (Se avmerking på vedlagt kart.)	
Hvis dette ikke passer angi funnstedet ut fra faste terrengmerker .		
Hvor dypt lå det?	I overflaten på harvet åker.	Høyde over havet ca 70 m
Under hva slags arbeid?	Overflatesøk	Når ? mai 2000
Ble det sett annet av interesse (trekull, bein, aske, steinheller?)	_Det er et gravfelt på eiendommen, i alt fem røyser/gravhauger. Ref. fornminnenr 0049. (Kopi vedlegges)	
Andre opplysninger (tidligere funn på stedet, spor, sagn eller tradisjon etter gammel bosetning)	Det er levert inn en rekke funn fra gården over en lang tidsperiode, i alt fem skafthulløkser; C 77 og 78 (Innlevert i 1829), C 5645 og 4546 og C 14967 samt nyreg. Skafthulløks (Aks nr 34) Fra nabobruket gnr 98/7 Tveiten /Brevik er det fire innleverte funn; C 28328 Eggdel av skafthulløks og C 28329, 28330 og 28331 alle vestlandsøkser. Ved overflatesøk våren 1997 fant undertegnede to flintbiter på 98/7 (Registrert og innlevert som Aks nr 31)	

Dersom det ikke er plass nok, bruk baksiden eller nytt ark.

Returneres Universitets Oldsaksamling
Fredriksgate 2, 0164 OSLO 1

KULTURHISTORISK MUSEUM Universitetet i Oslo		
Saksb.	15 FEB. 2005	Kopi
Ark:	0623-98	
Saksnr.	05/5434	Dok.nr.: 2

ARKIV

VEDLEGG; Målsatt tegning og foto av gjenstanden og kartutsnitt over eiendommen.

Flintbit, grå flint.

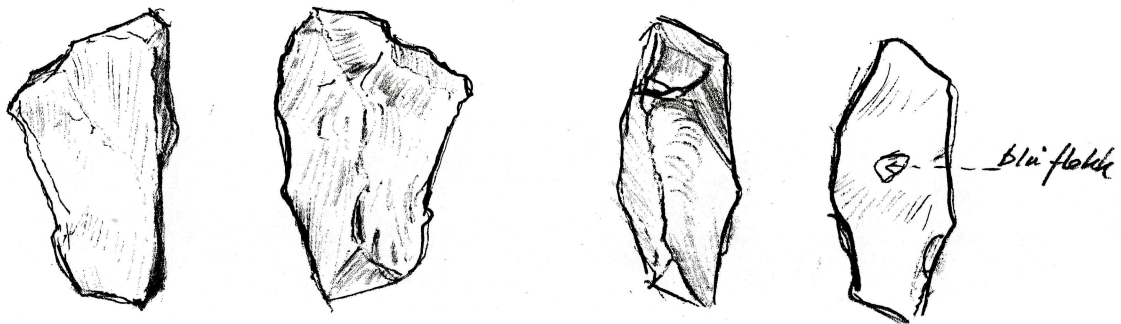
MÅL; L = 3,79 cm B= ca 2,1 cm

T = ca 1,58 cm

Se ellers målsatt tegning.

Gnr 98/1 Tveiten

Flintbit - grå flint.



Mål: $l = 3,79\text{cm}$

$b = \text{ca } 2,1\text{cm}$

$t = \text{ca } 1,58\text{cm}$.

Særligt kjennetegn: En flekk av lys blå
farge i steinens bakside

30/4-2011 OS.

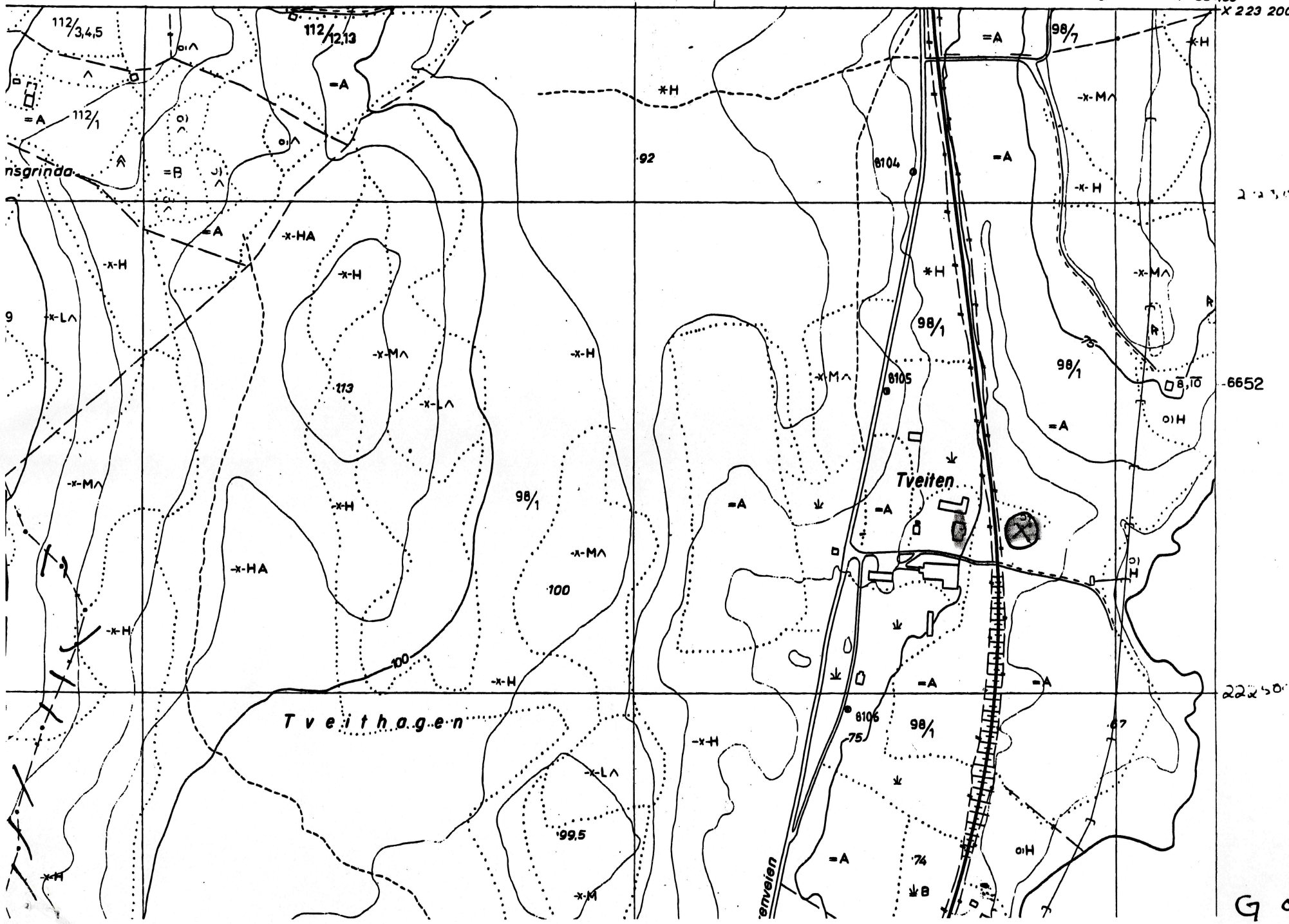
34000

557

-3500

Y-38 400

X 223 200



223000

6652

222500

G 047-5-4

C. 54129/2

Universitets Oldsaksamling Fredriks gate 2 0164 OSLO 1 Sentralbord (02) 416300	Aks nr 72 2003/209	Registrert av <u>Olav Sørensen</u> 27.07.01
Tilsvarende Sørensen nr. 72	Adresse: Badev. 3370 Vikersund	
I samband med (funn)	Flint, hvit, retusjert.	
Gårdsnavn og bruksnummer	Tveiten gnr 98 br nr 1	
Kirkesogn (s), prestegjeld (p), kommune (k), fylke:	Heggen , Modum , Buskerud	
Finnerens navn	Registrator.	
Finnerens adresse		
Grunneierens navn	Sveaas, Kjersti	
Grunneierens adresse	N. Nordbergs vei 17 3514 Hønefoss	
Har funnstedet noe særlig navn	Nei. Men området var tidligere en del av gårdens hage/ park fra gårdstunet ned til fjorden..	
Hva slags mark og lende (åker, hage, skog, ur, strand, vann eller lignende)	Åker. Jorda på gården er for det meste leirmold.	
Var der	<input type="checkbox"/> Sandjord	<input type="checkbox"/> Myrjord
	<input checked="" type="checkbox"/> X	<input type="checkbox"/> Leirmold
	Sett kryss ved det som passer	
Hvor ligger det i forhold til gården (omtrentlig avstand og retning)	Ca 35 m øst for hovedbygningen på gården.	
Hvis dette ikke passer angi funnstedet ut fra faste terrengmerker (vann, nut, vei, berghammer, trig.p. el.		
Hvor dypt lå det?	I overflaten	Høyde over havet ca 70 m
Under hva slags arbeid?	Overflatesøk på nysådd åker	Når? 0406 2001
Ble det sett annet av interesse (trekull, bein, aske, steinheller?)	Det er et gravfelt på eiendommen , i alt åtte røyser/gravhauger. Ref. fornminnenr 0049 og 0050.(Kopier vedlegges)	
Andre opplysninger (tidligere funn på stedet, spor, sagn eller tradisjon etter gammel bosetning)	Det er levert inn en rekke funn fra gården over en lang tidsperiode, i alt fem skafthulløkser; C 77 og 78 (Innlevert i 1829), C 5645 ,4546 og C 14967. Fra nabobruket gnr 98/7 Tveiten /Brevik er det fire innleverte funn; C 28328 Eggdel av skafthulløks og C 28329, 28330 og 28331 alle vestlandsøkser. Ved overflatesøk våren 1997 fant undertegnede to flintbiter på 98/7 (Registrert og innlevert som Aks nr 31) og tilsvarende våren 2000 en flintbit på 98/1, samt registrert skafthulløks som oppbevares på gården. (Aks nr 34.) Videre er det våren 2001 funnet en flintspiss, (Aks nr 71 og redskapsstein. (Aks nr 73)	

ARKIV

KULTURHISTORISK MUSEUM Universitetet i Oslo		
Saksb. MMA	15 FEB. 2005	Kopi
Ark.:	0625-98	
Saksnr. 05/5434	Dok.nr. 3	

Dersom det ikke er plass nok, bruk baksiden eller nytt ark.

Returneres Universitets Oldsaksamling
Fredriksgate 2, 0164 OSLO 1

VEDLEGG; Øk. kart som viser funnstedet, samt målsatt tegning.

Flint,hvit.

MÅL; L = 1,6 cm B=1,32 cm
T1 = 0,37 cm

Se ellers målsatt tegning.

Beskrivelse; Flintbit ,hvit..

Ujevn overflate på begge bredsider. På tykkeste smalside regelmessige spor av retusj.

AKs. nr 72 Treiten gnr. 98/1 Modum



overside



underside



Sidekant
m. retusjspor.

Mål: $L=1,6\text{cm}$.
 $B=1,32\text{cm}$
 $T=0,37\text{cm}$

OS. 27/7 - 01.

-39000

557

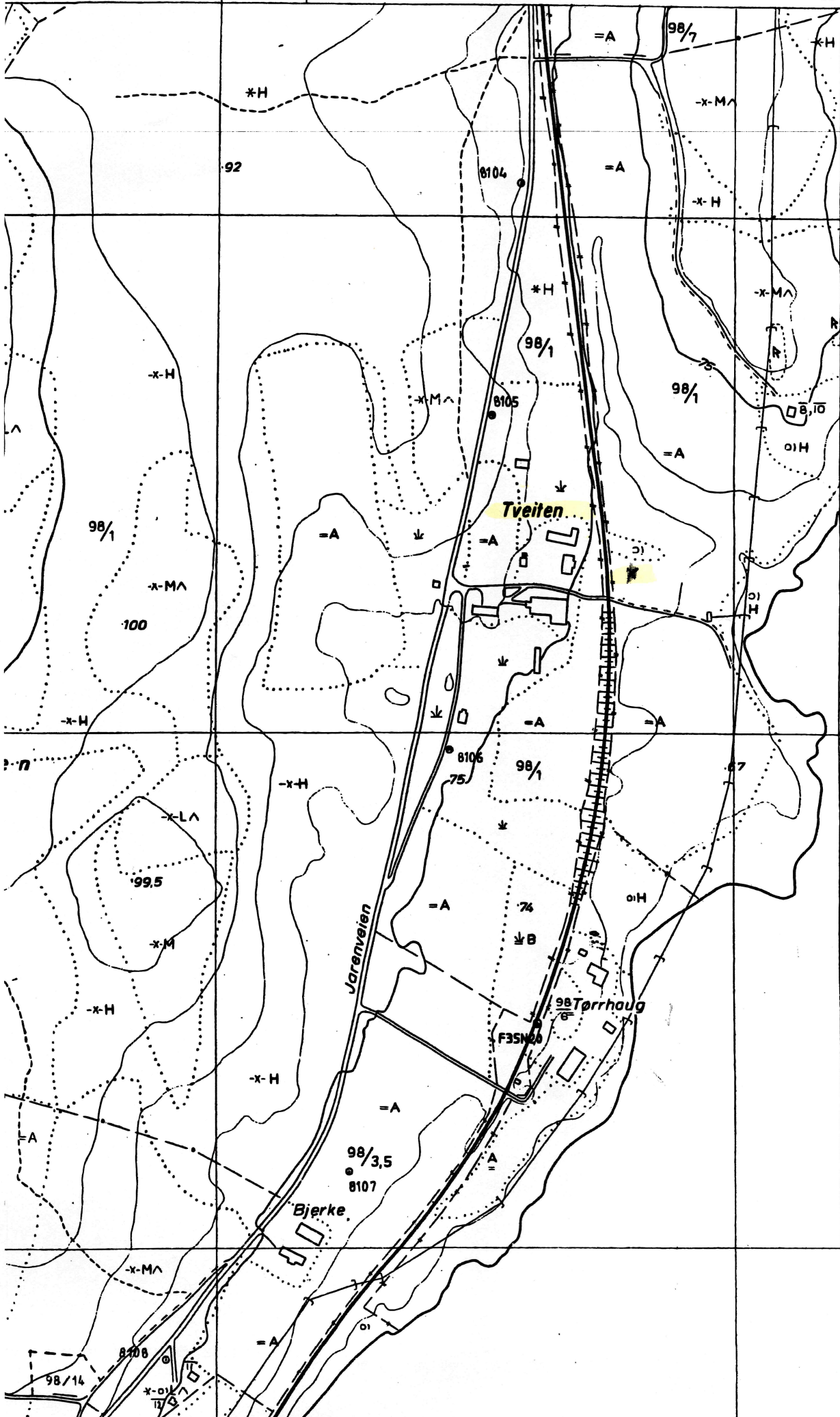
Flus. nr 72

-3500

Y-38 400

G047-2.

X 223 200



238000

6652

222500

(ASKIM)

22200-

C. 54129/i

Universitets Oldsaksamling Fredriks gate 2 0164 OSLO 1 Sentralbord (02) 416300	Aks nr 71 2003 / 209 240	Registrert av Olav Sørensen 09 07 01	
Tilsvarende Sørensen nr. 71	Adresse: Badev. 3370 Vikersund		
I samband med (funn)	Flintspiss		
Gårdsnavn og bruksnummer	Tveiten gnr 98 br nr 1		
Kirkesogn (s), prestegjeld (p), kommune (k), fylke:	Heggen, Modum, Buskerud		
Finnerens navn	Registrator.		
Finnerens adresse			
Grunneierens navn	Sveaas, Kjersti		
Grunneierens adresse	N. Nordbergsvei 17 3514 Hønefoss		
Har funnstedet noe særlig navn	Nei. Men området var tidligere en del av gårdens hage/ park fra gårdstunet ned til fjorden..		
Hva slags mark og lende (åker, hage, skog, ur, strand, vann eller lignende)	Åker. Jorda på gården er for det meste leirmold.		
Var der	<input type="checkbox"/> Sandjord	<input type="checkbox"/> Myrjord	<input checked="" type="checkbox"/> Leirmold
	Sett kryss ved det som passer		
Hvor ligger det i forhold til gården (omtrentlig avstand og retning)	Ca 35 m øst for hovedbygningen på gården.		
Hvis dette ikke passer angi funnstedet ut fra faste terrengmerker (vann, nut, vei, berghammer, trig.p. el.			
Hvor dypt lå det?	I overflaten	Høyde over havet	ca 70 m
Under hva slags arbeid?	Overflatesøk på nysådd åker	Når?	20/5 2001
Ble det sett annet av interesse (trekull, bein, aske, steinheller?)	Det er et gravfelt på eiendommen, i alt åtte røyser/gravhauger. Ref. fornminnenr 0049 og 0050.		
Andre opplysninger (tidligere funn på stedet, spor, sagn eller tradisjon etter gammel bosetning)	Det er levert inn en rekke funn fra gården over en lang tidsperiode, i alt fem skafthulløkser; C 77 og 78 (Innlevert i 1829), C 5645 ,4546 og C 14967. Fra nabobruket gnr 98/7 Tveiten /Brevik er det fire innleverte funn; C 28328 Eggdel av skafthulløks og C 28329, 28330 og 28331 alle vestlandsøkser. Ved overflatesøk våren 1997 fant undertegnede to flintbiter på 98/7 (Registrert og innlevert som Aks nr 31) og tilsvarende våren 2000 en flintbit på 98/1, samt registrert skafthulløks som oppbevares på gården. (Aks nr 34.)		

ARKIV

KULTURHISTORISK MUSEUM Universitetet i Oslo	
Saksb. M104A	15 FEB. 2005
Ark.: 0623-98	Kopi
Saksnr. 05/5434	Dok.nr.: 4

Dersom det ikke er plass nok, bruk baksiden eller nytt ark.

Returneres Universitets Oldsaksamling
Fredriksgate 2, 0164 OSLO 1

VEDLEGG; Målsatt tegning og foto av gjenstanden, øk. kart over eiendommen .

Flintspiss

MÅL; L = 2,39 cm B=1,01 cm

T1 = 0,60 cm

Vekt ; 5,5 g

Se ellers målsatt tegning.

Beskrivelse; Flintspiss av brunlig flint.

Undersiden svakt buet, ellers slett.

Oversiden buet med markert midtrygg.

Den ene sidekanten danner en nesten jevn egg. Denne er rundet og uskarp. Spiss og andre sidekant er betydelig skarpere.

Satt inn i skaft av horn eller tre kan spissen ha fungert som skjæreredskap.

Ans. nr 71.

G047-2.

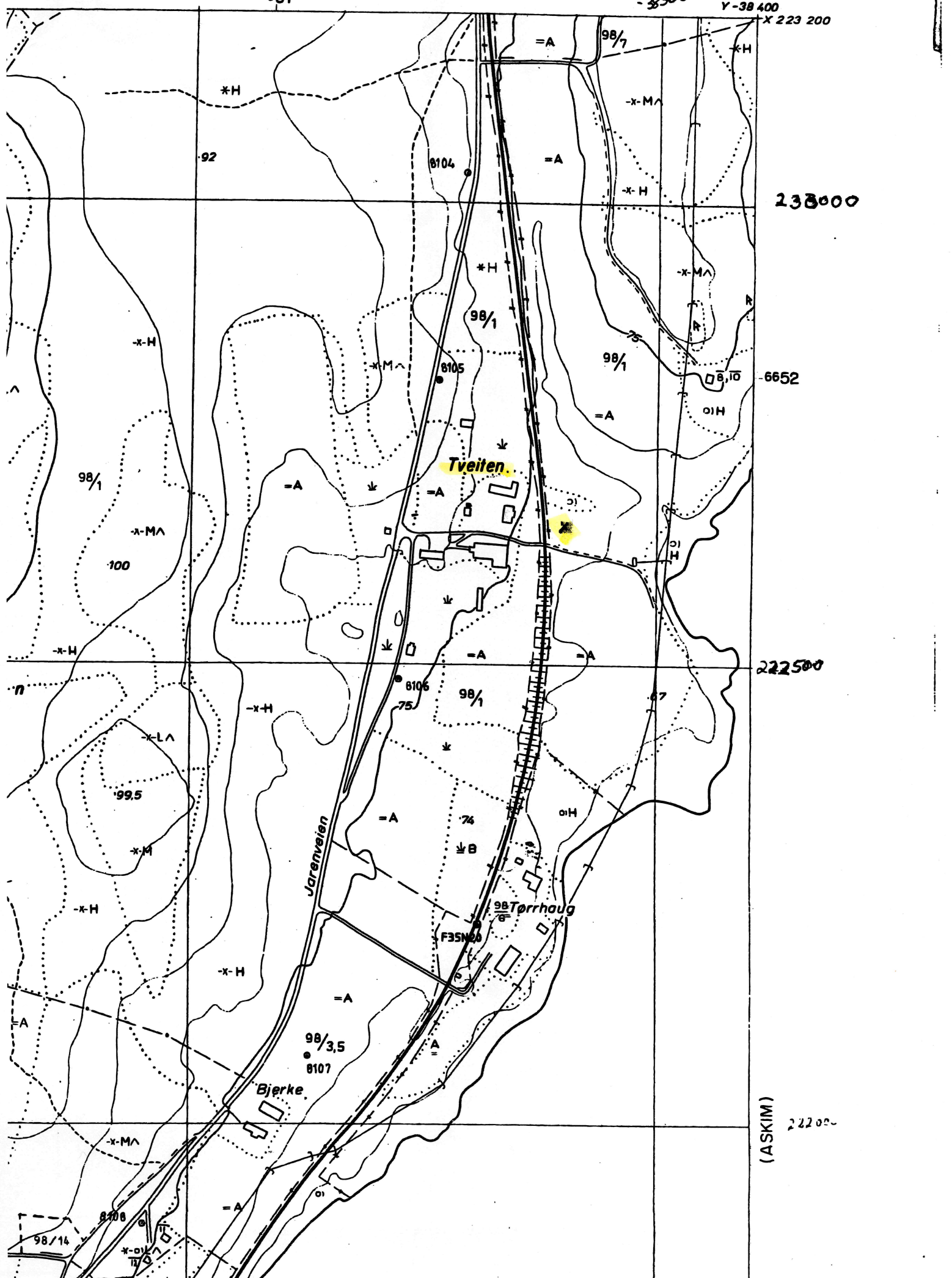
-39000

557

-38500

Y-38 400

X 223 200



238000

6652

222500

222000

(ASKIM)



Askeladden ID: 29042

Askeladden ID: 74947



Aks. nr. 2003/209
C. 54129

KULTURHISTORISK MUSEUM
UNIVERSITETET I OSLO

ARKIV

Olav Sørensen
Råen
3370 Vikersund

Historisk museum og Vikingskipshuset
Arkeologisk seksjon
Postboks 6762 St. Olavs plass
NO-0130 Oslo

Sentralbord: +47 22 85 19 00
www.khm.uio.no

Besøksadresse:
Frederiks gate 3

Vår ref.: 05/5450, 05/5438, 05/5455, 05/5451, 05/5441,
05/5461, 05/5458, 05/5447, 05/5444, 05/5434 -5
Saksbehandler: MIMA
Dato: 22.februar 2005

Telefon: +47 22 85 95 99
Telefaks: +47 22 85 95 24
E-mail: mieko.matsumoto@khm.uio.no

Funn (C.54118-C.54129) fra diverse gnr. og bnr., Modum kommune, Buskerud

Kulturhistorisk museum (KHM) vil hermed takke for gjenstandene som ble funnet og er innlevert til KHM av deg i 2003. Vi har gleden av å informere deg om at funnene nå er ferdig registrert og har fått permanente museumsnumre (C.54118 - C.54129). Vi vedlegger katalogtekstene her.


Funnene er stort sett artefakter av flint. Blant flintsakene er det kun et fragment av en flateretusjert spiss (C.54123) og en endeskraiper (C.54127) som er utformet slik at de kan periodebestemmes. Flateretusjering er en teknikk som tas i bruk i sørøstnorsk steinalder i den senere delen av yngre steinalder (ca 2400-1800 f.Kr.) og fortsatt er i bruk i bronsealder (ca 1800-500 f.Kr.). Hvor langt inn i bronsealder denne teknikken har overlevd, kan foreløpig ikke sies presist. Når det gjelder endeskraipen kan denne være fra yngre steinalder, mest sannsynlig den mellomste delen (ca 3000-2400), i og med at emnet til skraipen kan ha vært en fin flekke som antagelig ble produsert ved hjelp av flekketeknologi.


De andre flintsakene er stort sett produksjonsavfall. De har få eller ingen karakteristiske trekk og fordi gjenstandene også er løsfunn, kan de ikke tidfestes sikkert.

De fire brynesteinene av skifer kan stamme fra et langt tidsrom fra jernalder, middelalder eller nyere tid. Det lengste komplette brynet (C.54125/1) kan synes å stamme fra det store brynesteinbruddet på Eidsborg, Tokke kommune, Telemark.

Det ble også sendt inn fire gjenstander som bestemt ikke er oldsaker. De er naturlige steiner, og følger hermed i retur.

Vennlig hilsen


Ellen Høigård Hofseth
Seksjonsleder


Mieko Matsumoto
Museumskonsulent

Kopi: Buskerud fylkeskommune, kulturavdelingen
Distriktsansvarlig, Fornminneseksjonen, KHM

Museum of Cultural History
University of Oslo