

C53620

Universitets Oldsaksamling Fredriks gate 2 0164 OSLO 1 Sentralbord (02) 416300	Aks nr 58 2003/211	Registrert av <u>Olav Sørensen</u> 29.11.99		
Tilsvaret Sørensen nr. 58	Adresse: <u>Badev.3370 Vikersund</u>			
I samband med (funn)	Vevlodd /Mulig gammelt gårdstun			
Gårdsnavn og bruksnummer	Østenengen gnr 82 br nr 1			
Kirkesogn (s), prestegjeld (p), kommune (k), fylke:	Heggen , Modum ,Buskerud			
Finnerens navn	Grøterud Tora , eierens mor(Død)			
Finnerens adresse	Tidligere; Østenengen			
Grunneierens navn	Grøterud Torbjørn			
Grunneierens adresse	Østenengen 3370 Vikersund			
Har funnstedet noe særlig navn	-			
Hva slags mark og lende (åker, hage, skog, ur, strand, vann eller lignende)	Antakelig på gårdstunet.			
Var der	X	Sandjord.	Myrjord	Leirjord
Sett kryss ved det som passer				
Hvor ligger det i forhold til gården (omtrentlig avstand og retning)	. Gårdstunet			
Hvis dette ikke passer angi funnstedet ut fra faste terrengmerker (vann, nut, vei, berghammer, trigonometrisk punkt eller lignende)	Jfr. kart G 047 - 4 (- 36 700/ 223 400)			
Hvor dypt lå det?	-	Høyde over havet	ca 150 m	
Under hva slags arbeid?				Når
Ble det sett annet av interesse (trekull, bein, aske, steinheller?)				

ARKIV

KULTURHISTORISK MUSEUM Universitetet i Oslo			
Saksb.	MOEN		Kopi
	23 DES. 2004		
Ark:	0623 - 82		
Saksnr.	04/13060	Dok.nr.:	1

Andre opplysninger (tidligere funn på stedet, spor, sagn eller tradisjon etter gammel bosetning)	På gårdstunet ble det i forbindelse med opparbeidelse av plen sørøst for våningshuset først i 1970- årene fjernet en stor mengde omlag neve - store steiner som lå i røys i sør - østre kant av området som ble opparbeidet til plen. I følge eieren var det flere traktor - lass med slik stein. Den ble brukt som veifyll.(Kan hende så mye som 8-10 m2 eller mer.)Det er funnet to små steinblokker med tydelige slipespor og ei steinøks med skafthull på eiendommen.(Aks nr 57 og C 12276. Det er registrert to gravhauger ca 75 m fra gårdstunet ved den gamle veien som går fra Vikersund over Borgen til Østenengen og videre til Torsby og Flannum. På naboeiendommene g nr 96 Vinåsen (Borgen) og g nr 79 Flannumshaugen (Flannum) er det funn av steinøkser med skafthull. C 27684 og C 25821
--	--

Dersom det ikke er plass nok, bruk baksiden eller nytt ark.

Returneres Universitets Oldsaksamling
Fredriksgate 2, 0164 OSLO 1

s.2

Universitetets oldsakssamling;

Gjenstand; Vevlodd

Mål: Lengde ca 15,6 cm ,bredde ;ca 11,7 cm. Tykkelse ; Største tykkelse ca 3,5 cm ca 3,7 cm fra nedre kant. Tykkelse ved hull; ca 2,2- 2,7 cm

Hull; Ca 3,8 cm fra overkant. Drillet gjennom boring ca 1,02 cm i diameter, dybde ca 1 cm.

Diameter på prikkhogging ca 2,5 cm

Se ellers målsatt tegning.

Vekt; 790 g

Gammelt gårdstun.

Vedlagt foto av gårdstunet i Østenengen gnr 82 br nr 1.

Gården ligger høyt og fritt ,sørvent med god skjerming fra nord og med utsyn mot øst, sør og vest.

Tunet ligger på en bergrygg som heller både mot Ø,S og V. Over tunet går den gamle bygdeveien fra Vikersund over Borgen, Vinåsen til Østenengen og videre til Torsby og Flannum.

I dalen straks nedenfor gården er et meget vannsikkert oppkomme.

Det mest aktuelle området for hustomt for hus med jordgulv ble i 1970- årene pløyd og slettet til plen. I den forbindelse ble det kjørt bort flere traktor- lass med nevemor stein.

Det registrerte vevloddet er antakelig funnet i området rundt husa på gården.

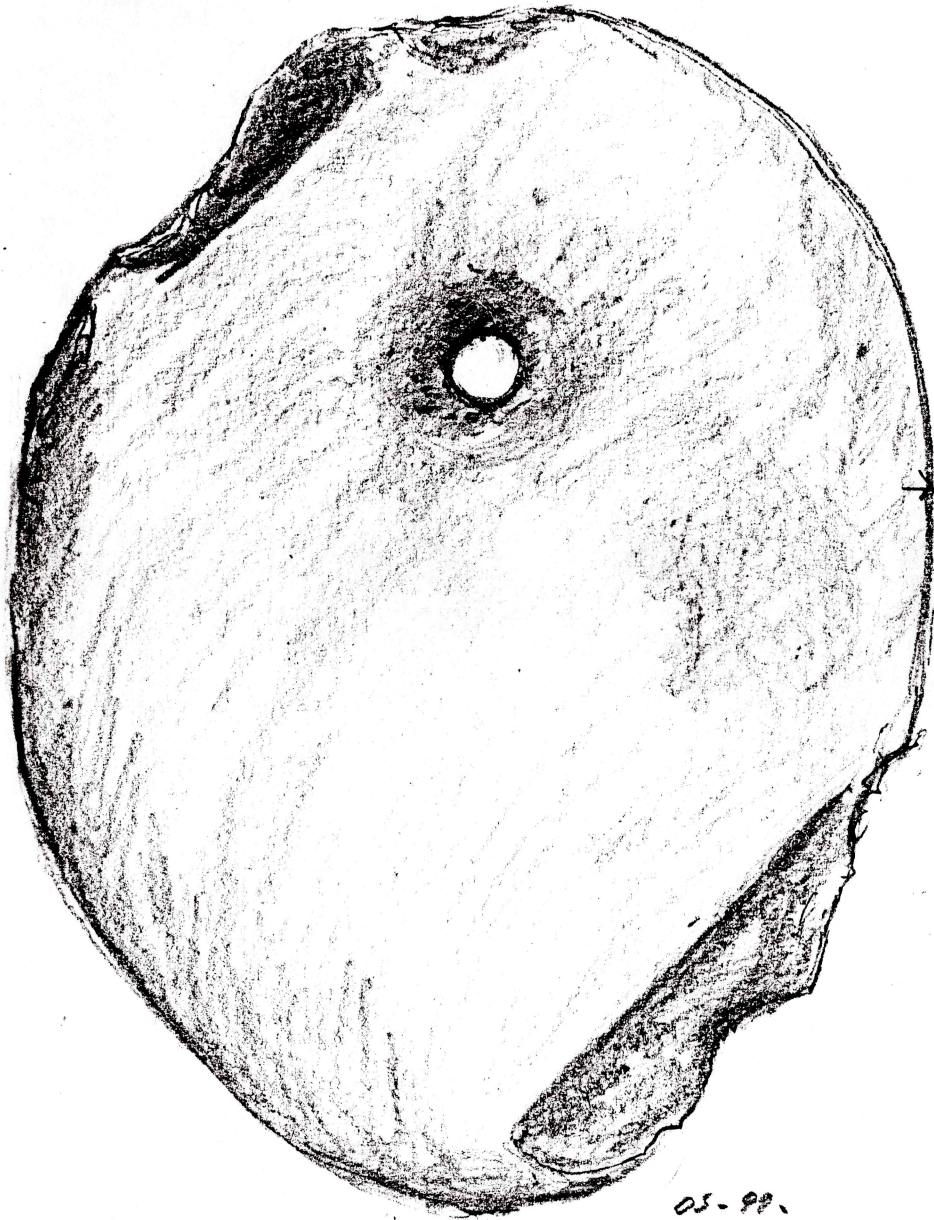
Plenområdet er tilnærmet flatt, grunn - lent og tørkesvakt om sommeren.

Langs østre kant av plenen går et lavt steingjerde.

Vedlegg; Målsatt tegning, kart og foto.

Vevlodd grav. 82 br. nr. 1 Østenevngou
Eier: Torbjørn Gjestemil

16/11-99. Ø1.



b: ca 11.7 cm.

l =
15.6 cm.

05-99.



t = 2.2 - 2.7 cm ved hullet

Hull: rund-dullet 1.02 cm i diameter

3.7 cm.

Største tykkelse ca 3.5 cm ca 3.7 cm
fra nedkant.

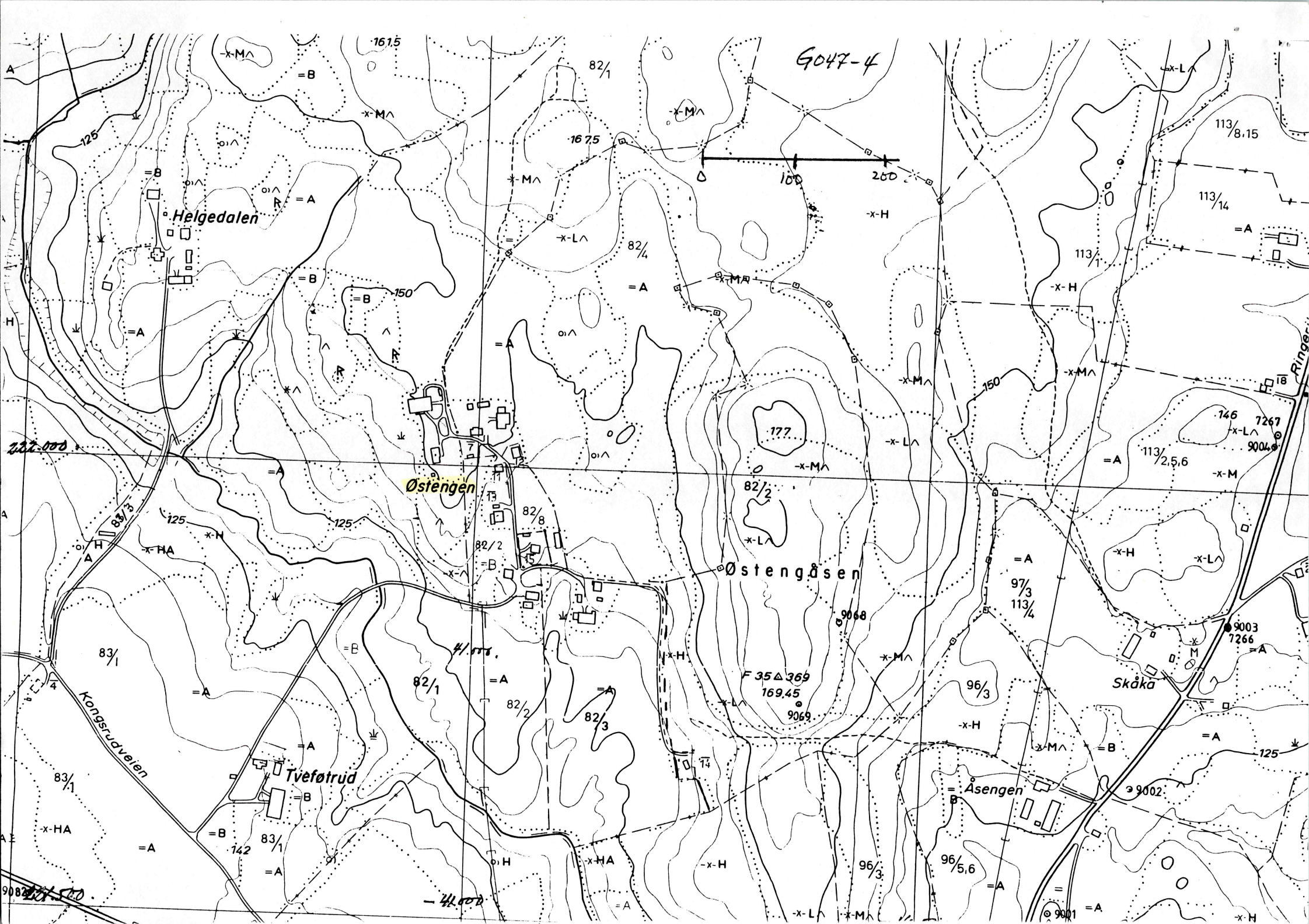
l = ca 3.5 cm

Vevlodd, glimmer-sifer (grå)

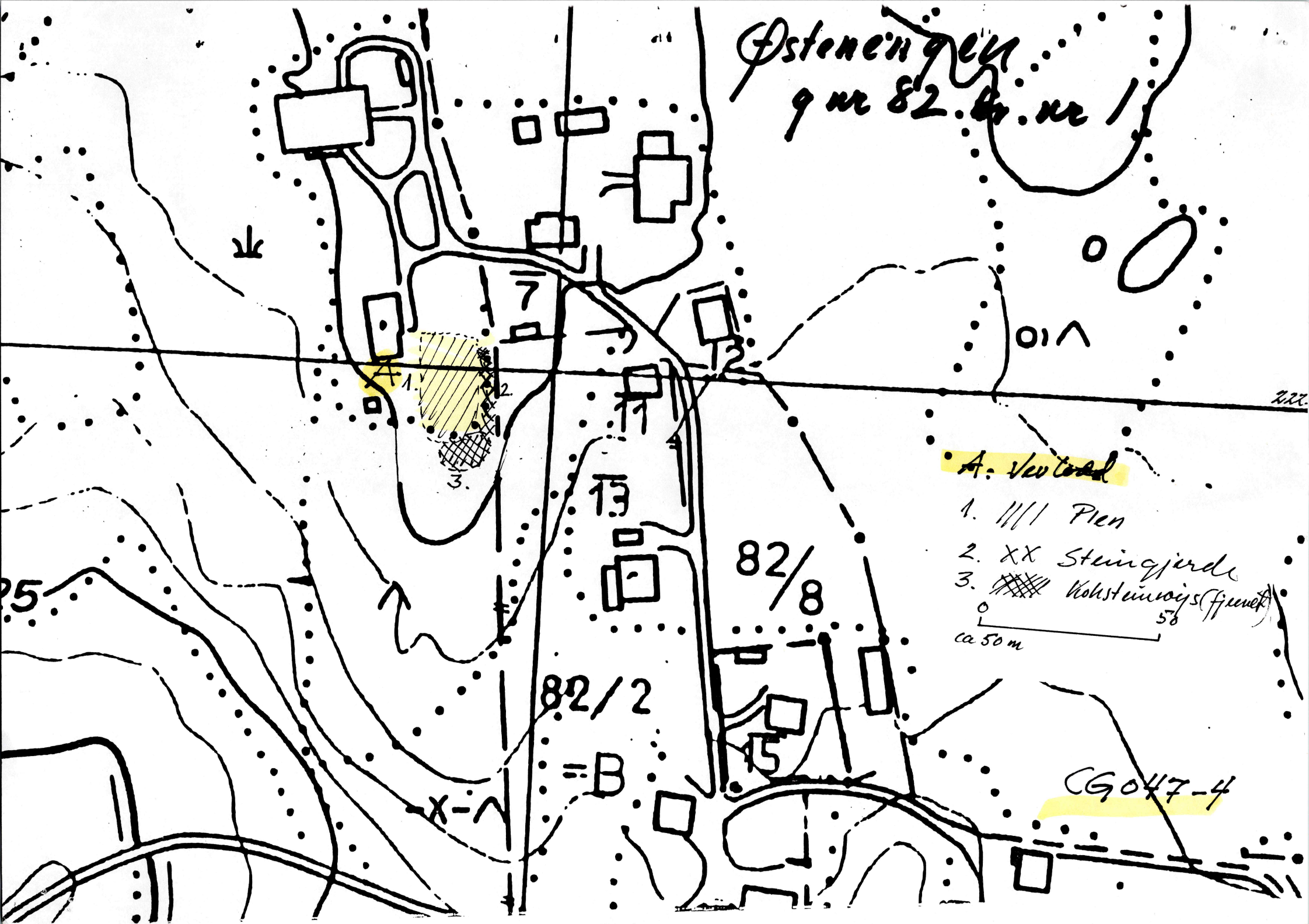
l = ca 15.6 cm, b ca 11.7 cm t (maks) ca 3.5 cm.

Vekt ca 790 g.


Hull: Prikkhuggel fra begge sider. Midtparti drillboret d = ca 1.02 cm.



Østenevgen
9 nr 82. 82 nr 1



A: Vestland

- 1. ||| Plen
- 2. xx Steingjerde
- 3.  Kviksteinvejs (fjernet)

0
ca 50 m

CG047-4

82/2

82/8

13

15

17

12

=B

X-^

25

222





UNIVERSITETET
I OSLO

ARKIV

Torbjørn Grøterud
Østengen
3370 Vikersund

KULTURHISTORISK MUSEUM

Oldsaksamlingen
Postboks 6762 St. Olavs plass
N-0130 Oslo

Besøksadresse
Frederiks gate 3

Deres ref:
Vår ref: 04/13060 -2
Saksbehandler: MDEN
Dato: 21.12.04


Telefon: 22 85 96 32
Telefaks: 22 85 99 24
E-mail:mdnavdal@ukm.uio.no

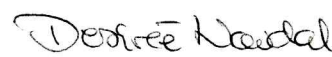
Løsfunn fra jernalder/middelalder fra ØSTENSENGEN (82/1) MODUM K. BUSKERUD

Vi sender vedlagt katalogtekst og bilde av veveloddet (C.53620) som vi har mottatt via bygdebokforfatter Olav Sørensen vinteren 2003.

Vi vil benytte anledningen til å takke for at du bidro til at vi ble oppmerksomme på denne gjenstanden.

Vennlig hilsen


Ellen Høigård Hofseth
Seksjonsleder


Desirée Nævdal
Museumskonsulent

Kopi: Buskerud fylkeskommune, Kulturavdelingen, Fylkeshuset, 3020 Drammen
Olav Sørensen, Badev. 3370 Vikersund

University Museum of Cultural Heritage
University of Oslo

C53560

Løsfunn fra **Jernalder / Middelalder** fra PRESTEBERGET av MODUM PRESTEGÅRD (28 /38) MODUM K. BUSKERUD

Tyngde. Dråpeformet garnsøkke av mørk, nærmest svart bergart, med islett av grønnlige spetter. Rundt hull som har blitt borret fra begge sider, slik at det står igjen en fals i midten. Meget godt bevart

Mål: L: 13,2 cm. B: 9,7 cm. T: 6,1 cm.

Vekt: 1198,5

Funnomstendighet: Funnet ble gjort i en villahage (potetåker?) av finner som nå er død. Funnet ble innlevert av Olav Sørensen. Det ble også levert inn en annen gjenstand fra samme sted som senere ble avskrevet som natur.

Orienteringsoppgave: Kartavmerkningen er omtrentlig.

Kartreferanse/-KOORDINATER: ØK, CG 046-5-4 *Projeksjon:* NGO1948 Gauss-K; Akse 3 N: 216507 Ø: -40670

Funnet av: Karsten Dignes, ca 1950

Cf28516_054-C53620 Vevlodd copy

