



Modum kommune  
v/ Landbruk- og naturetaten  
Postboks 38  
3371 VIKERSUND

UNIVERSITETETS KULTURHISTORISKE MUSEER	
Universitetet i Oslo	
Saksb.	Kopi
28 MAI 2003	
Ark:	0623-77
Saksnr. 03/5648	Dok.nr.: 1

## Kaggestad gnr 77 bnr 13 - Modum kommune - foreløpig svar på søknad om bygging av landbruksvei

Våre arkivundersøkelser viser at det ikke finnes kjente kulturminner fra forhistorisk eller nyere tid innenfor området som blir direkte berørt av veitbyggingen.

Grunnene til at vi ikke har slike opplysninger kan være at tidlige registreringer har vært mangelfulle eller at vi ikke har befart området før.

Vi gjør oppmerksom på at det likevel kan finnes fredete kulturminner i området. Slike kulturminner kan for eksempel være ulike typer fangstanlegg, kullgroper, milebunner, jernvinneanlegg, boplasser, røyser, gamle veifar og gamle steingjerder. I de fleste tilfeller er slike kulturminner synlige. Inngrep i marka kan avdekke indikatorer på automatisk freda kulturminner under markens overflate. De vanligste indikatorene i så måte er kullkonsentrasjoner og jernslag.

Sannsynligheten for at det i dette området kan finnes tilsvarende eller andre typer kulturminner eller ikke, må avklares med en befaring, før vi endelig kan ta stilling til søknaden.

Avtale om befaringen rettes til vår saksbehandler.

Med hilsen

Åse Klundelien e f  
seksjonsleder, plan og kultur

Kopi til:

Universitetet i Oslo UKM, Oldsaksamlingen · Pb 6762 St. Olavs plass, 0164 OSLO



**BUSKERUD  
FYLKESKOMMUNE**  
Utviklingsavdelingen

Vår saksbehandler  
Morten B Histøl, tlf 32808678

Vår dato  
23.06.2003

Deres dato

Vår referanse  
03/01836-6  
650.813.

Deres referanse  
03/1510 og 03/01836-3  
650.813.

Modum kommune  
v/ Landbruk- og naturetaten  
Postboks 38  
3371 VIKERSUND

**ARKIV**

UNIVERSITETETS KULTURHISTORISKE MUSEER Universitetet i Oslo		
Saksb. LGO	27 JUNI 2003	Kopi
Ark.: 0623-77		
Saksnr. 03/5648	Dok.nr.: 2	

### Kaggestad gnr 77 bnr 13 - Modum kommune - svar på gjennomført befaring av planlagt bygget landbruksvei

Vi viser til vår felles befaring den 05.06.2003.

Under denne befaringen ble det funnet tre kullgroper; to sirkulære og en kvadratisk formet, se vedlegg med kartavmerkning.

I forhold til den planlagte traséen, ligger den ene sirkulære kullgropen R3 godt synlig og kant i kant med veien som går opp fra eksisterende landbruksvei på Kaggestadmoen.

Vi kan ikke akseptere at veien legges slik det er planlagt. Veien må legges minst 5 meter utenfor synlige ytterkant på kullgropens voll. Kullgroper er automatisk fredete kulturminner. Vi viser til kulturminnelovens § 4b og § 6 som omhandler sikringssonen.

Vi har undersøkt området øst for denne veien mot en forsenkning/myrdrag. Det ble ikke funnet tilsvarende eller andre typer automatisk fredete kulturminner der, slik at det er mulig å anlegge veien i det området.

Deretter følger veien i den planlagte traséen. Vi har markert alternativ vei med blått. Se vedlegg 1. Veien må legges inn i den planlagte traséen uten at terrassen ovenfor blir berørt. Vi fant to kullgroper på denne terrassen. Vi har satt på merkebånd som markerer hvor kulturminnene finnes. Vedlegg 2 er opplysninger om kullgropene og deres beliggenhet.

Når det gjelder bruken av den gamle veien som går i området, kan denne brukes som kjørevei for hest og sulky/kjørevoan.

Det ble ikke funnet andre automatisk fredete kulturminner eller indikatorer på slike i den planlagte traséen. Arbeidet må straks stanses og utviklingsavdelingen varsles, dersom det likevel fremkommer slike der, jfr lov om kulturminner § 8.2.

Telefonnummeret til utviklingsavdelingen er 32 80 86 60 .

POST ADRESSERES TIL AVDELINGEN - IKKE TIL ENKELTPERSONER

Postadresse  
BUSKERUD FYLKESKOMMUNE  
Fylkeshuset  
N-3020 Drammen

Besøksadresse  
Hauges gate 89  
E-postadresse  
Postmottak@bfk.no

Telefon  
32 80 85 00

Telefaks  
32808676

Bankkonto  
2200.07.13523  
Foretaksregisteret  
NO 964 951 373

Vår dato  
23.06.2003

Vår referanse  
03/01836-6

---

Med hilsen

  
Åse Klundellen e f  
seksjonsleder plan og kultur

  
Inger Liv Gøytillund e f  
kulturvernleder

Vedlegg:

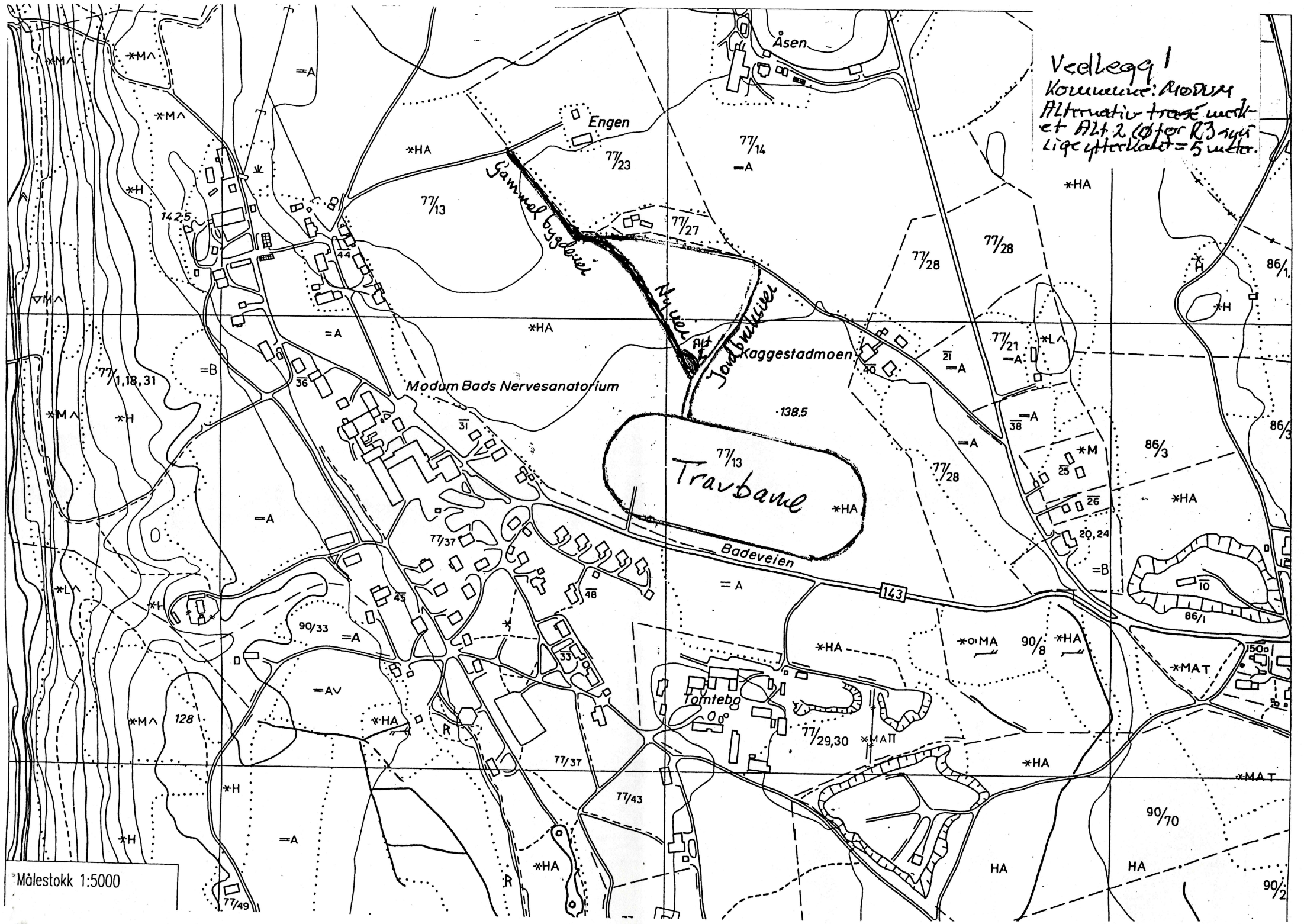
- 1 Vårt forslag til alternativ trasé.
- 2 Skjema med markering og opplysninger om automatisk fredete kulturminner

Kopi til:

Universitetet i Oslo UKM, Oldsaksamlingen Pb 6762 St. Olavs plass, 0164 OSLO



Vedlegg 1  
 Kommune: Modum  
 Alternativ trasé med  
 et Alt 2 (øst for R3) og  
 like etterkølet = 5 meter.



\*Målestokk 1:5000



# Automatisk fredete kulturminner

Fylke: Buskerud                                      Kommune: Modum  
Gnr: 77    Gård: Kaggestad  
Bnr: 13    Bruk:  
  
Gnr:    Gård:  
Bnr:    Bruk:  
  
R-X-nr: R 01                                        funnr: R1  
Økkart: CG 046-5-1                              Økkart:

Vedlegg ..... 1 ..... / Tilhører  
Sak: 03/5648-2 .....

Lokalitet: Modum Bad/travbanen                                      Hoh: 140  
Fornminneart: Kullgrop    Ant: 1     Alder: JA/MA  
Fornminneart:    Ant: 0     Alder:  
Fornminneart:    Ant: 0     Alder:

## Eieradresse:

Reg.ved: Morten B. Histøl

Reg.dato: 05.06.20  
03

## Terrengets art/utsikt:

Morene; flat forhøyning like i kanten av skråning ned mot bekk/myrdrag. Vegetasjonen, stort sett gran og løvskog, hugstflate, skogbunnen var dekket av konvaller, gress og mose. Det er en enkel skogsvei, nesten utydelig, like i nærheten.

Orienteringsoppgave: UTM-Ø    UTM-N    Presisjon 0

R1 ligger på en morenerygg Ø for den planlagte veien på et høydedrag/en slags terrasse. Belggenheten er ca 10 meter fra et myrdrag i Ø.

GPSnr    WPnr

## Art/utstrekning:

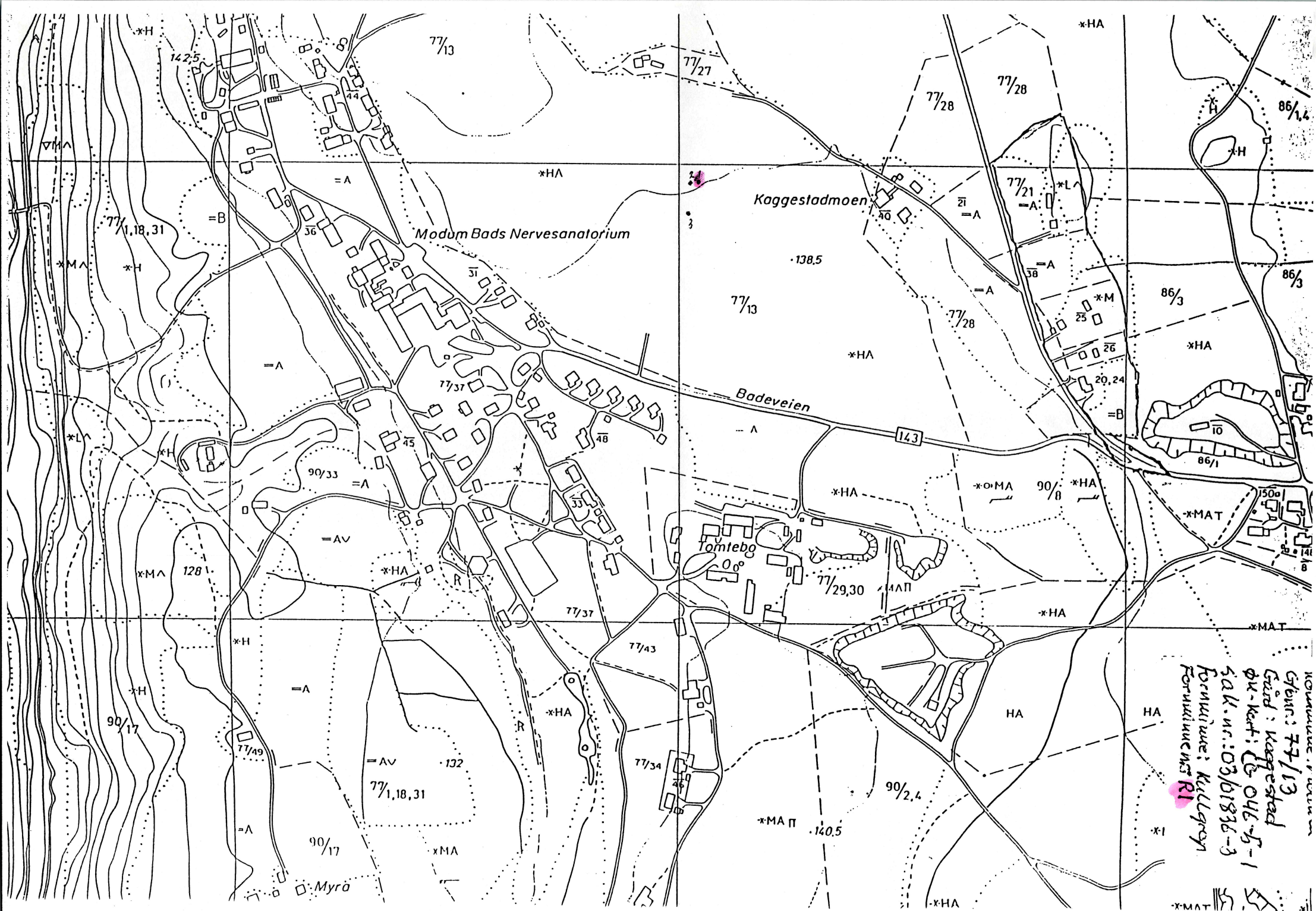
### Beskrivelse:

Kullgropa er delvis synlig. Den har markert en lav voll som går nesten i ett med skogbunnen i området. Kullgropa er sirkulær. Høydenivået er ca 0,1 - 0,2 meter målt fra bunnen i gropa til topp voll. Kullgropa måler ca. 3,80 m ØV/NS. Bredden på kullgropas bunn er ca. 70 cm. Det er ca 20 cm kullag målt med grøfteborr, like under torva ned mot sandlag.

### Tradisjon:

### Saksnr/Litteratur:

Saksnr 03/01836-3, Utviklingsavdelingen, plan og kultur, Bfk, 2003, Befaring av planlagt bygget landbruksvei på Kaggestad, gnr/bnr.: 77/13, Modum kommune. Registreringen er utført av Morten B. Histøl den 05.06.2003. Registreringsnummeret er R1.



KOMMUNE: Modum  
 Gårds: 77/13  
 Gård: Kaggstad  
 Øst-Kart: 1:50 000  
 SÅK. nr.: 03/01836-3  
 Forhånds: Kullgrøy  
 Forhånds nr: R1  
 1955



---

# Automatisk fredete kulturminner

---

Fylke:	Buskerud	Kommune:	Modum		
Gnr:	77	Gård:	Kaggestad		
Bnr:	13	Bruk:			
Gnr:		Gård:			
Bnr:		Bruk:			
R-X-nr:	R 02	funnr:	R2		
Økkart:	CG 046-5-1	Økkart:			
Lokalitet:	Modum Bad/travbanen	Hoh:	140		
Fornminneart:	Kullgrop	Ant:	1	Alder:	JA/MA
Fornminneart:		Ant:	0	Alder:	
Fornminneart:		Ant:	0	Alder:	

---

## Eieradresse:

Reg.ved: Morten B. Histøl

Reg.dato: 05.06.20  
03

## Terrengets art/utsikt:

Morene; flat forhøyning. Vegetasjonen, stort sett gran og løvskog, hugstflate, skogbunnen var dekket av konvaller, gress og mose. To større maurtuer sør og sørvest for kullgropa. Det er en enkel skogsvei anlagt i forbindelse med hugstflaten like i nærheten. Ligger i kanten av en brunlig sandhaug.

Orienteringsoppgave: UTM-Ø UTM-N Presisjon 0

R2 har en rektangulær form. Den ligger inne i et skogholdt der det finnes to større maurtuer like i utkanten. I Ø ligger R1 og avstanden målt fra kanten på ytre voll på begge er ca. 3 meter.

GPSnr WPnr

## Art/utstrekning:

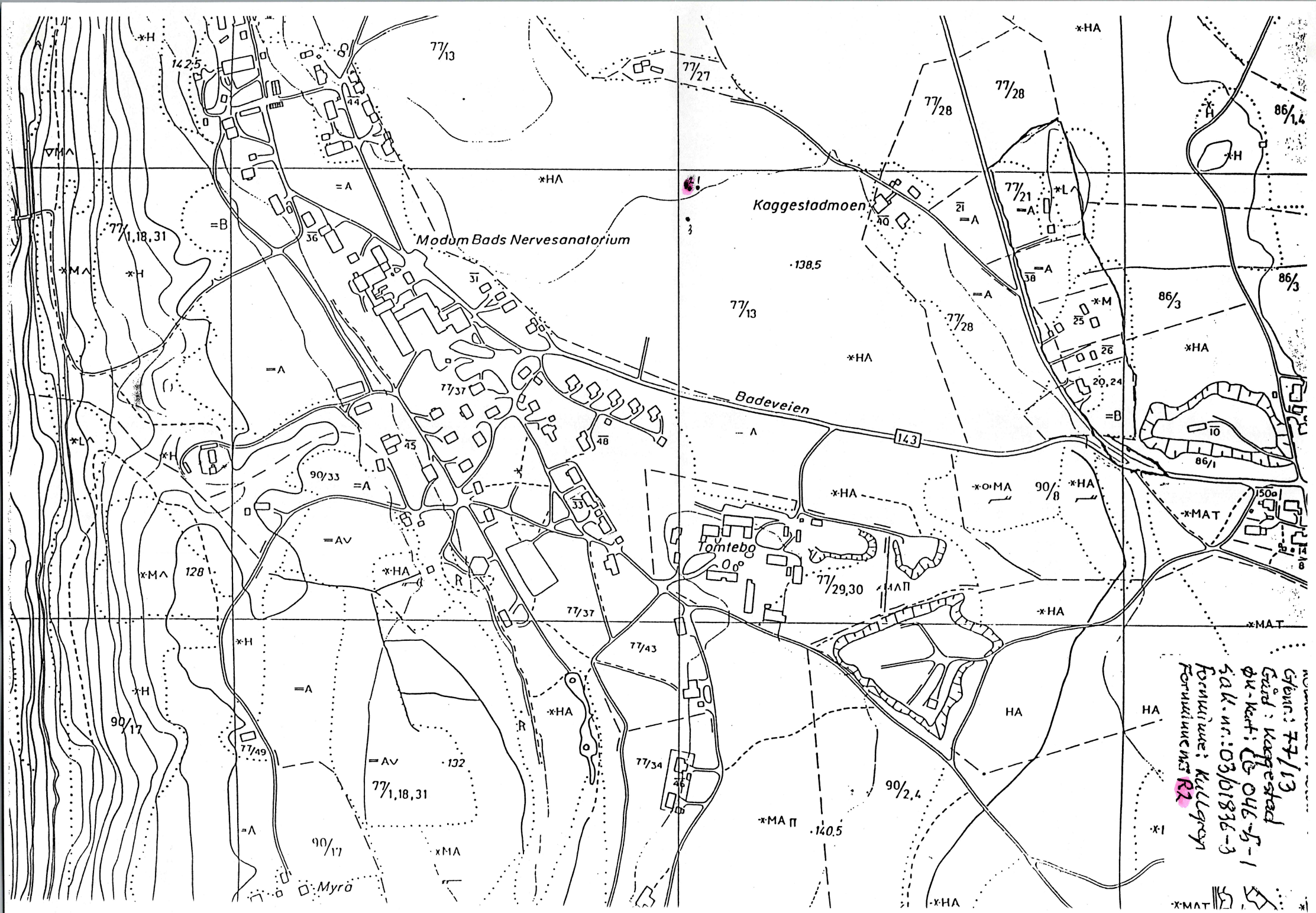
### Beskrivelse:

Denne kullgropa har en kvadratisk form Bredden målt fra nord til sør er 2,70 meter. Målt fra øst til vest ca. 3,0 meter. Bredden på innergropa målt fra øst til vest er 1,1 meter. Høyden på den høyeste vollen i øst er 22 cm. Kullag mål med grøfteborr er ca 15 cm. Det var vanskelig pga trær i og rundt gropa til å finne vollen i nord og sør. Det ble tatt med en kullprøve, men kullet er sannsynlig for lite til å sende til undersøkelse.

## Tradisjon:

### Saksnr/Litteratur:

Saksnr 03/01836-3, Utviklingsavdelingen, plan og kultur, Bfk, 2003, Befaring av planlagt bygget landbruksvei på Kaggestad, gnr/bnr.: 77/13, Modum kommune. Registreringen er utført av Morten B. Histøl den 05.06.2003. Registreringsnummeret er R2



Gjens: 77/13  
 Gård: Koggestad  
 Øst-vest: 046-5-1  
 SAK. nr.: 03/01836-3  
 Formål: Kullgrøy  
 Formål nr: R2



# Automatisk fredete kulturminner

Fylke: Buskerud  
Gnr: 77  
Bnr: 13  
Kommune: Modum  
Gård: Kaggestad  
Bruk:  
Gård:  
Bruk:  
funnr: R3  
Økkart:  
Økkart: CG 046-5-1  
Lokalitet: Modum Bad/travbanen  
Fornminneart: Kullgrop  
Fornminneart:  
Fornminneart:  
Hoh: 135  
Alder: JA/MA  
Alder:  
Alder:

**Eieradresse:**

Reg.ved: Morten B. Histøl

Reg.dato: 05.06.20  
03

**Terrengets art/utsikt:**

Morene, omtrent i plan med markert høydedrag på plankartet. Tett granskog, hvorav tre trær står i gropas voll. Et par rogn er nærmere midten av gropa. Skogbunnen er dekket av barnåler, lillekonvall, mose.

**Orienteringsoppgave:** UTM-Ø

UTM-N

Presisjon 0

R3 er en kjegleformet kullgrop, nærmest traktformet. Kant i kant, SV, med eksisterende lett landbruksvei som går opp til hugstområdet.

GPSnr

WPnr

**Art/utstrekning:**

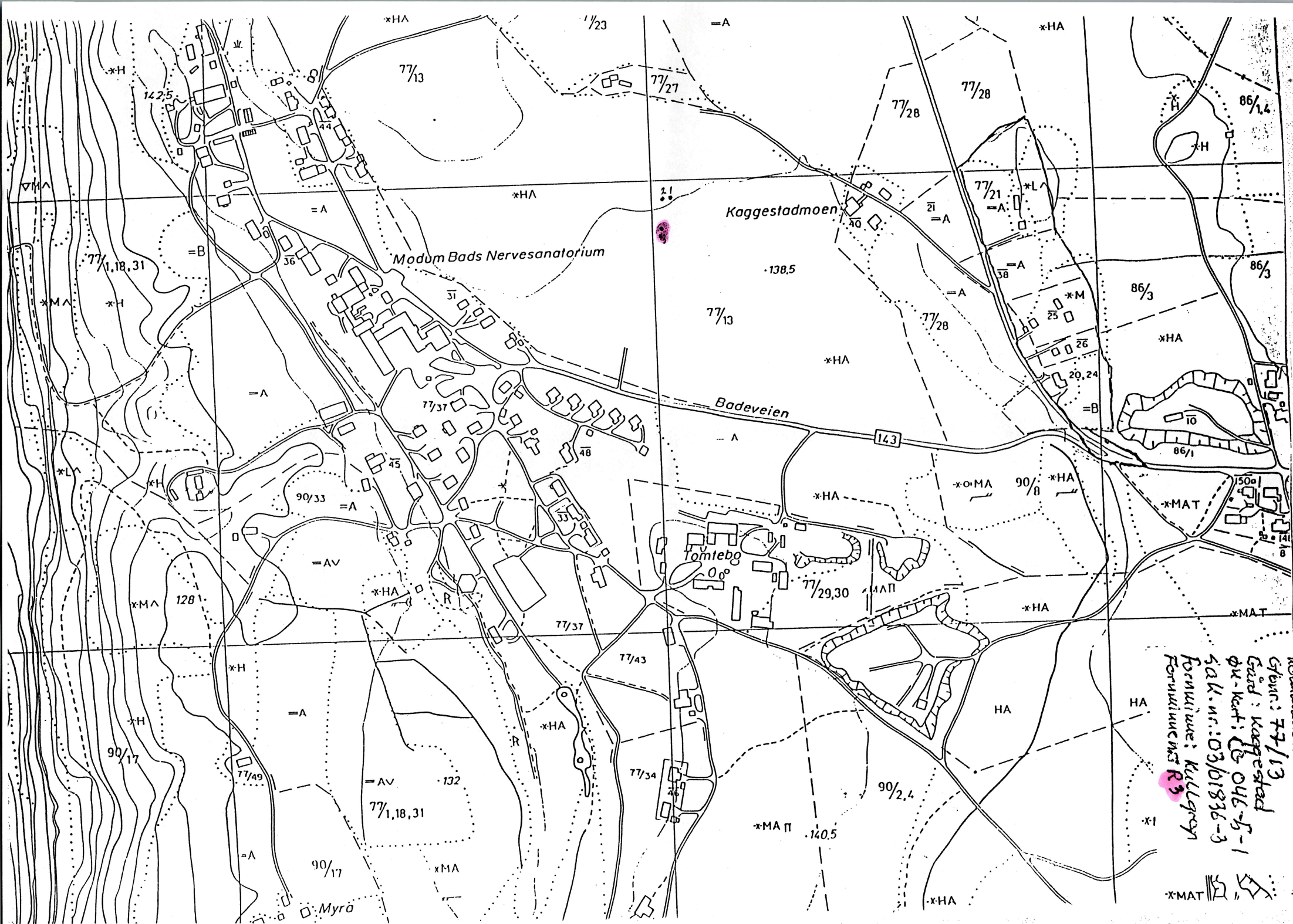
**Beskrivelse:**

Sirkulær kullgrop som har en traktform, er klart markert i terrenget. Målene som er foretatt fra ytre kant til ytre kant nord til sør og øst til vest viser at vollen måler ca. 4,50 meter i diameter. Hadde problemer med å finne vollen rundt. Den er mest markert fra øst til vest. Fra midten er høyden på vollen ca. 40 cm. Bunnen i innergrope måler 90 cm. Stikk med grøfteborr, viste et kullag, rett under torva, på ca. 10 cm.

**Tradisjon:**

**Saksnr/Litteratur:**

Saksnr 03/01836-3, Utviklingsavdelingen, plan og kultur, Bfk, 2003, Befaring av planlagt bygget landbruksvei på Kaggestad, gnr/bnr.: 77/13, Modum kommune. Registreringen er utført av Morten B. Histøl den 05.06.2003. Registreringsnummeret er R3



Kouruure: 77/13  
 Gård: Kaggstad  
 Øst-kant: 046-5-1  
 Sak.nr.: 03/01836-3  
 Fornikunde: Kullgrøy  
 Fornikunde R 3

\*MAT  
 \*HA  
 \*L