

Universitets Oldsaksamling Fredriks gate 2 0164 OSLO 1 Sentralbord (02) 416300	Aks nr 24	Registrert av <u>Olav Sørensen</u>	
	Adresse: <u>Badev.3370 Vikersund</u>		
	<i>Strand flint</i>		
I samband med (funn)	Løsfunn ,liten flintknoll med avslag.		
Gårdsnavn og bruksnr.	Røste ,73/1		
Kirkesogn (s), prestegjeld (p), kommune (k), fylke:	Heggen , Modum ,Buskerud		
Finnerens navn	Laila Saastad		
Finnerens adresse	Røste ,Sysle 3370 Vikersund		
Grunneierens navn	Kristoffer Saastad		
Grunneierens adresse	3370 Vikersund		
Har funnstedet noe særlig navn	Nei		
Hva slags mark og lende (åker, hage, skog, ur, strand, vann eller lignende)	God åkerjord .Funnstedet ligger sørpå et lite høydedrag der den gamle veien følger dette midtetter .		
Var der	<input checked="" type="checkbox"/> Blandingsjord	<input type="checkbox"/> Myrtjord	<input type="checkbox"/> Leirjord
	Sett kryss ved det som passer		
Hvor ligger det i forhold til gården (omtrentlig avstand og retning)	Ca 200 m fra vestre våningshus langs veien nord-vestover fant Laila Saasted på vestre side av veien en liten flintknoll med avslag. .Jfr. kart funn b. Kartref ØK CF 047 -4 (-45.500/222.000)		
Hvis dette ikke passer angi funnstedet ut fra faste terrengmerker (vann, nut, vei, berghammer, trigonometrisk punkt eller lignende)			
Hvor dypt lå det?	-	Høyde over havet ca.	155 m.
Under hva slags arbeid?	Finneren arbeidet med laking av potetåker. Hun fikk se noe som blinket i sola i en av potetrennene..	Når?	I 1993 eller 1994.
Ble det sett annet av interesse (trekull, bein, aske, steinheller?)	Nei		
Andre opplysninger (tidligere funn på stedet, spor, sagn eller tradisjon etter gammel bosetning)	Det er funnet en steinøks/steinhakke på eiendommen .n .Jfr. aksess nr.23 Den gamle bygdeveien nordfra (Fra Snarum),går over eiendommen .		

Dersom det ikke er plass nok, bruk baksiden eller nytt ark.

Returneres Universitets Oldsaksamling
Fredriksgate 2, 0164 OSLO 1

INST. FOR ARKEOLOGI, KUNSTHISTORIE OG NUMISMATIKK			
Universitetet i Oslo			
Saksb.:		Kopi:	
#66	15 DES 1998		
Ark.:	0623-73		
Saksnr.	98/773	Dok. nr.:	1

ARKIV

Universitetets oldsakssamling s.2.

Mål; Bredder ; B1 ;2,15 cm B2; 1,90 cm, Tykkelse; 1,04 cm

Avslag ;Venstre; Tilnærmet trekantet m. sidekanter 4,0 - 4,1 mm.

Midtre ; Tilnærmet trekantform m. sidekanter fra 6,9- 7,9 mm.

Høyre ; Tiln. dråpeformet . Basis ; 3,9 mm ,sidekanter 6,5 mm .Jfr.målsatt
tegning.

BESKRIVELSE AV FUNNET;

Liten flintknoll , sett forfra eggformet ,fra siden oval/skiveformet. Runde kanter .Underside og sidekanter er hvit-gråe med innslag av gulbrunt. På fremside tre avslag som avdekker grønnlig klar flint ,som tre grønne «øyne».Gjenstanden har en tydelig estetisk kvalitet .Den er «fin».

Anslag til avslag tydelig på avslag en og tre.

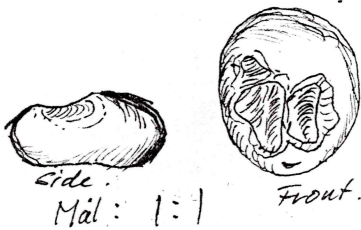
Over avslagene er det på den gråhvite overflaten to små svarte flekker/striper.

Gjenstanden er ellers uten slitespor eller spor av skade .Jfr. målsatt tegning .

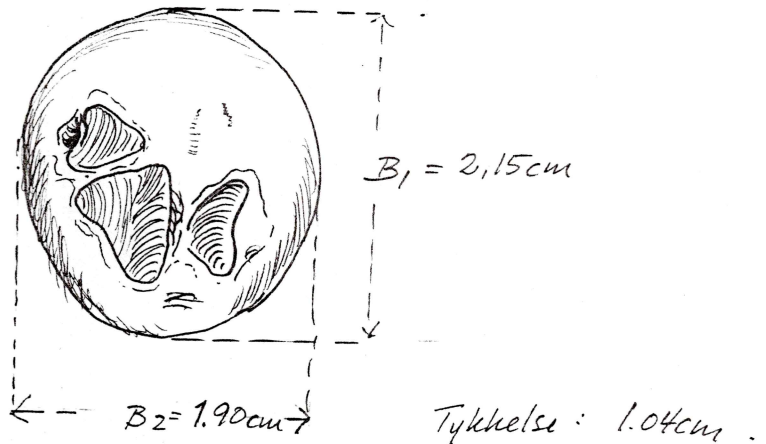
Röste gn. 73. br. nr 1. Afs. nr. 24.

"Amulett" (?)

Finner: Laila Röste



Mål:
2:1



Beskrivelse:

liten flintknoll

Bakside og sidekanter:

Hvit/grå med innslag av gulbrunt.

På «fremside» tre avslag som
viser grovkornlig, klar flint

Over disse to små flekkene

som er svarte.

Avslag for avslag tydelig på
lag 3.

Avslag: (fra venstre)

1. Venstre avslag

Trekantformet sidekanter; 4,0-4,1 mm.
Tydelig spor av ansetts for avslag.

2. Midtre avslag

Tiln. trekantformet

Sidekanter: 6,9-7,9 mm.

3. Høyre avslag.

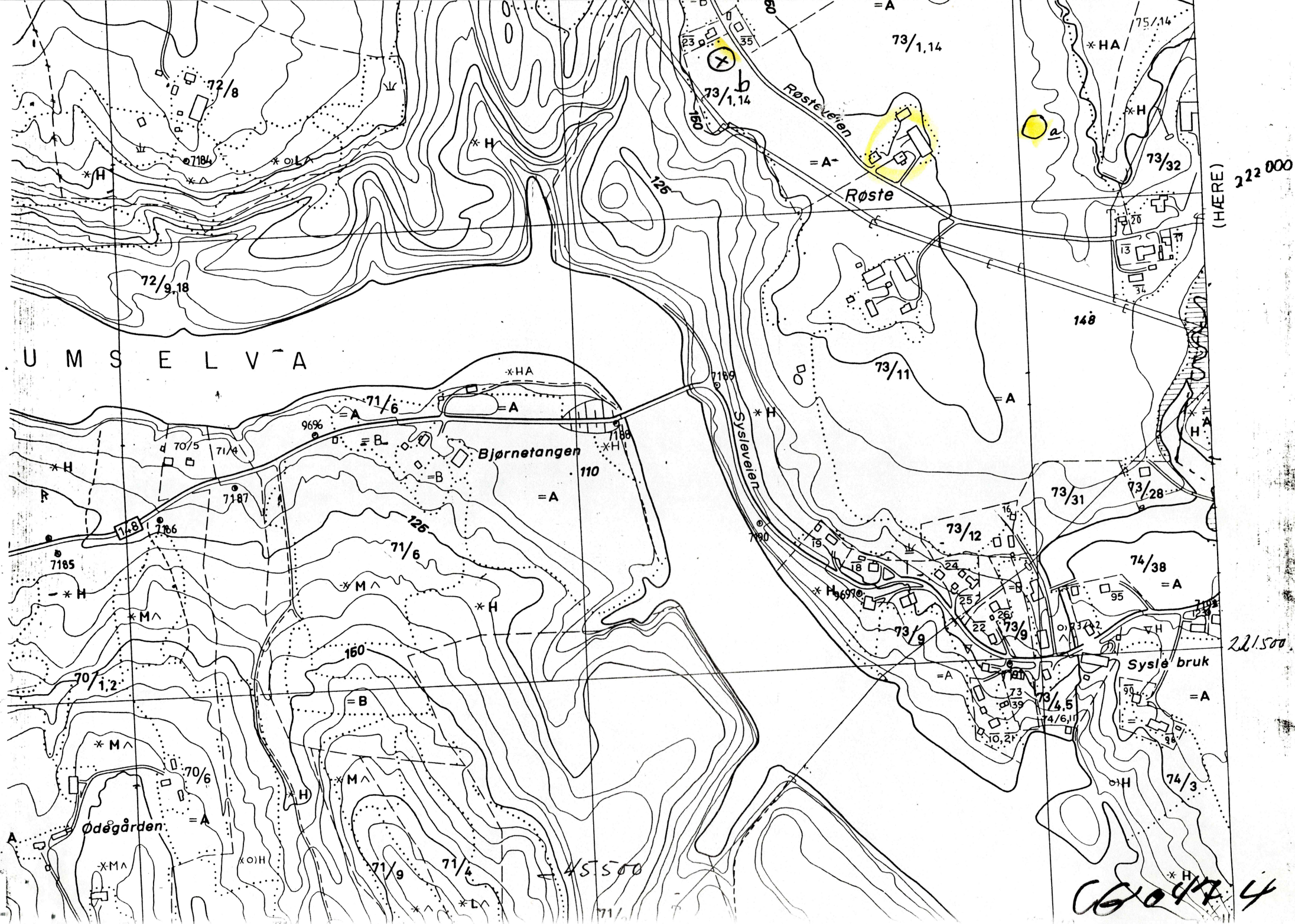
Tiln. dråpeformet

Sidekanter: basis 3,9 mm, sider 6,5 mm

Mål: $B_1 = 2,15 \text{ cm}$

$B_2 = 1,90 \text{ cm}$

$T = 1,04 \text{ cm}$



Universitets Oldsaksamling Fredriks gate 2 0164 OSLO 1 Sentralbord (02) 416300	Aks nr 23 <i>98/186</i>	Registrert av <u>Olav Sørensen</u>	
		Adresse: <u>Badev.3370 Vikersund</u>	
I samband med (funn)	Løsfunn ,steinøks,tverregget		
Gårdsnavn og bruksnr.	Røste ,73/1		
Kirkesogn (s), prestegjeld (p), kommune (k), fylke:	Heggen , Modum ,Buskerud		
Finnerens navn	Kristoffer Saastad		
Finnerens adresse	Røste ,Sysle 3370 Vikersund		
Grunneierens navn	Kristoffer Saastad		
Grunneierens adresse	3370 Vikersund		
Har funnstedet noe særlig navn	Nei		
Hva slags mark og lende (åker, hage, skog, ur, strand, vann eller lignende)	Åker		
Var der	<input checked="" type="checkbox"/> Blandingsjord	<input type="checkbox"/> Myrjord	<input type="checkbox"/> Leirjord
	Sett kryss ved det som passer		
Hvor ligger det i forhold til gården (omtrentlig avstand og retning)	Ca 75 m fra driftsbygningen ,Jfr.kart funn a . Kartref .ØK CF 047 - 4 (-45.500/222.000)		
Hvis dette ikke passer angi funnstedet ut fra faste terrengmerker (vann, nut, vei, berghammer, trigonometrisk punkt eller lignende)			
Hvor dypt lå det?	-	Høyde over havet ca.	145 m.oh.
Under hva slags arbeid?	Jordarbeid.	Når?	Antakelig i 1970-åra.
Ble det sett annet av interesse (trekull, bein, aske, steinheller?)	Nei		
Andre opplysninger (tidligere funn på stedet, spor, sagn eller tradisjon etter gammel bosetning)	Det er funnet en liten flintknoll med avslag på gården.Jfr.aks.nr.24		

Dersom det ikke er plass nok, bruk baksiden eller nytt ark.

Returneres Universitets Oldsaksamling
Fredriksgate 2, 0164 OSLO 1

ARKIV

INST. FOR ARKEOLOGI, KUNSTHISTORIE OG LUNDMATIKK	
Universitetet i Oslo	
Saksb.: <i>HGL</i>	Kopi:
15 DES 1998	
Ark.: <i>0623-73</i>	
Saksnr. <i>98/186</i>	Dok. nr.: <i>2</i>

Mål;Lengde ;19,6 cm Bredde ; B1 ;7,20 cm B2; 4,48 cm, Tykkelse; T1 ;5,51 cm ,T2 ;5,46 cm
T3 ;4,19 cm
Slipt egg ;ca 1,2 cm
Vekt ;1358 g. Egenvekt ca 3,0.

BESKRIVELSE AV FUNNET;

Tverrøks/hakke av bergart. Mørk grå,skofrig bergart med sparsomme innslag av grå-gulhvite flekker .Tydelig rustdannelse flere steder.

Grove avslag nær egg og nakke samt på bakside.Noe usikre spor etter prikkhogging på sidekantene. (Vanskelig å skille fra forvitring på overflaten .Midt på fremre side et kort parti med slipt overflate . L ca 6,2 cm ,B, ca 2,4 cm.Her synes gjenstanden å være mindre forvitret . Eggpartiet er tverrslipt med beskjedne slipespor .

Det er mulig ar gjenstanden har hatt to bruksfaser.

Jfr.målsatt tegning og øk.kart.

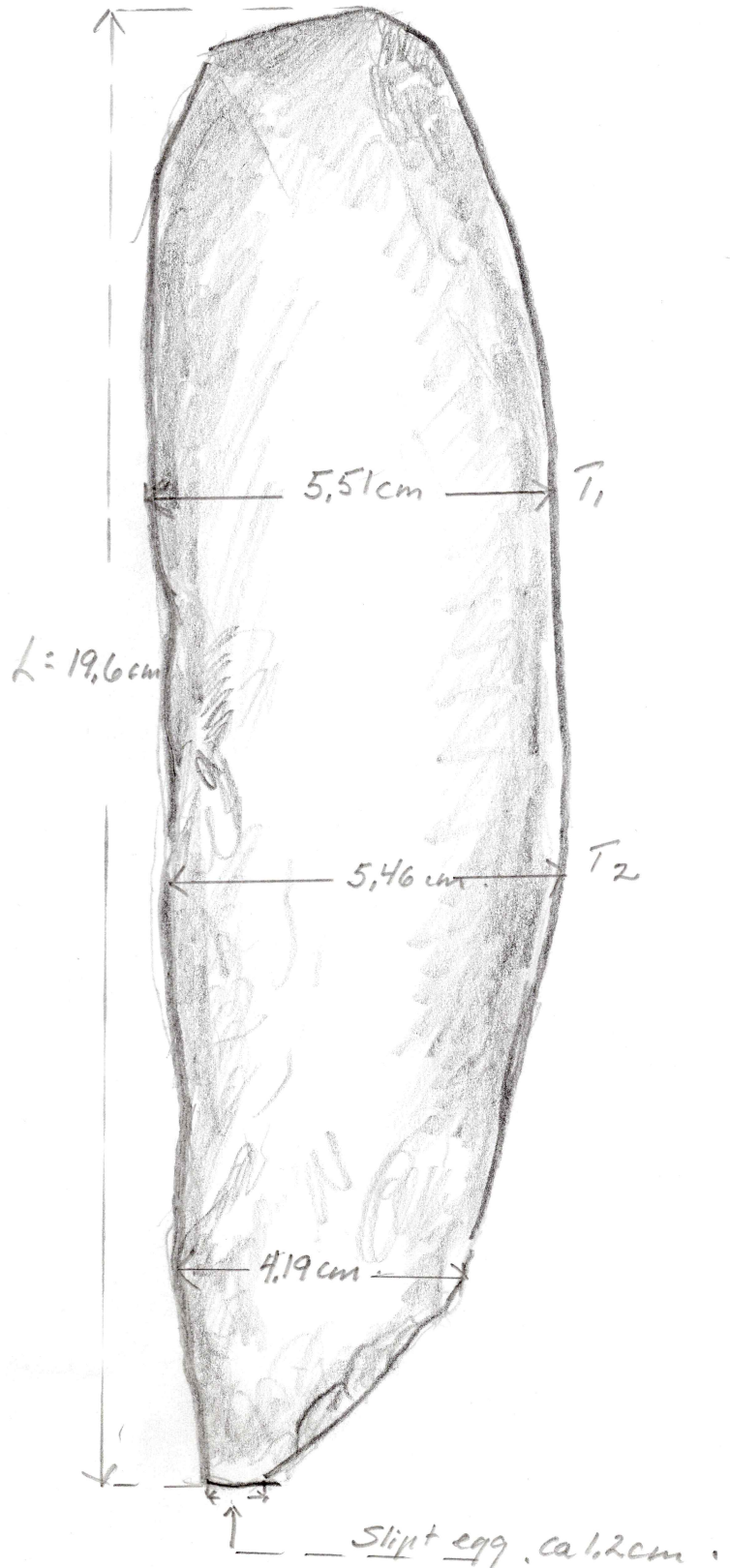
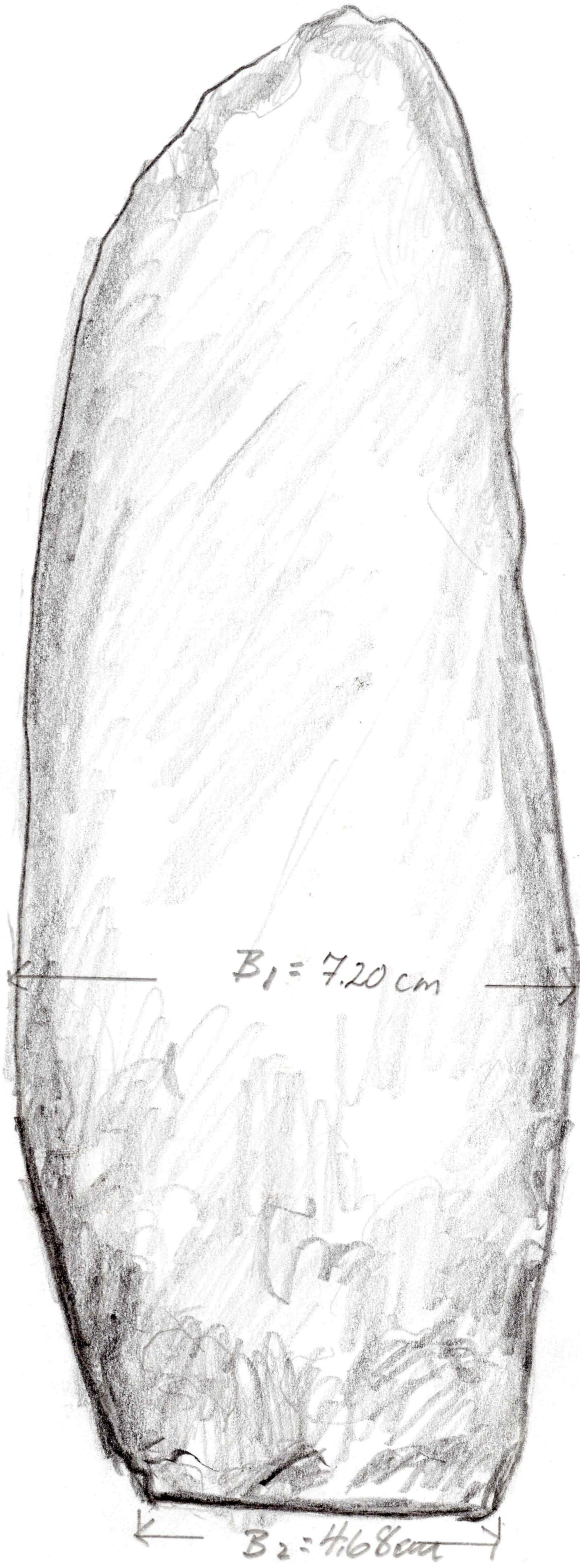
Gnr. 73 br. nr 1. Røste - Aks. nr 23.
Kristoffer Saastad, Adv. Vikersund.

Mål:

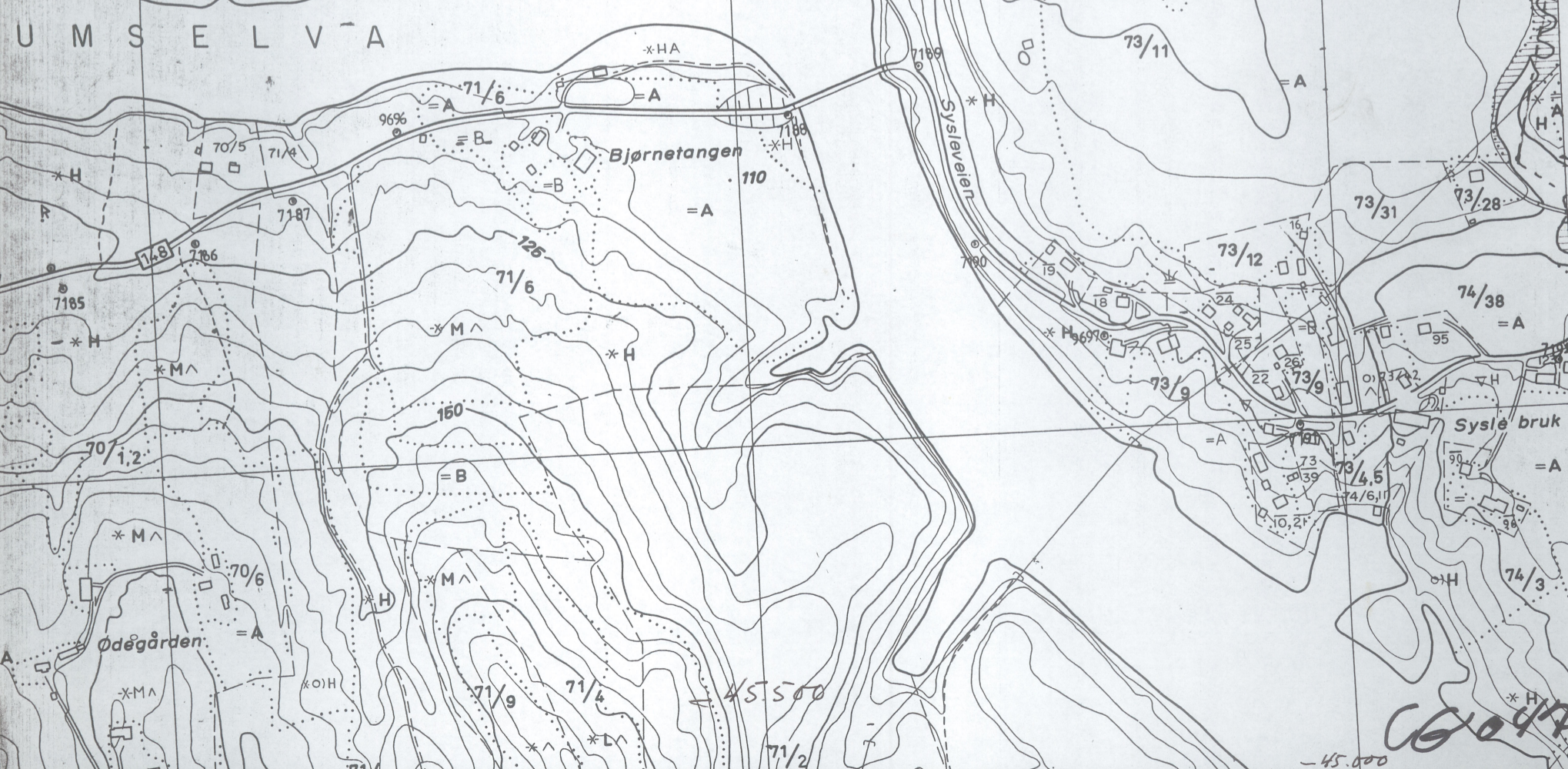
L: 19,6 cm.
B₁: 7,20 cm.
B₂: 4,68 cm.
T₁: 5,51 cm.
T₂: 5,46 cm.
T₃: 4,19 cm.

Vekt: 1358 g. Øks/hakke, bergart
Egenvekt: ca 3,0.

Slippt egg: ca 1,2 cm.



-4600b 45500 -45000 551 Y-44 800 X223 200



223000
6652

222500

(HERE) 222000

221500

CGO 474

98/7773

0623 - 73

C nummer # C.51943
Lokalitetsnavn:
Kommune: 0623 Modum
Aks.nr: 98/186 **Gård:** Skibrek **Fylke:** Buskerud
Unr fra-til: 1-1 **Bruk:** Røste **Kartref:** CG 047-4
IDnummer **GNR:** 73 **BNR:** 1 **Koordinater:**
Funnkategori: Løsfunn **Periode** Mesolitikum
Funnomstendighet: Funnet under jordarbeid
Funnet av: Kristoffer Saastad, Røste, Sysle, 3370 Vikersund
Innkomet ved: Olav Sørensen, Badeveien, 3370 Vikersund
Orienteringsoppgave: Funnstedet ligger ca 120 m og 80 grader Ø for SØ-hjørnet av driftsbygningen på gården, og ca 500 m og 56 grader NØ for det Ø-lige bruhode til bru ved Bjørnetangen.

Henvisning: Se saksnr..

Funnopplysninger:

Vederlag

Nr	Materiale	Antall	Gjenstand	Form/Variant	Gjenstandsdel	Mål
1	bergart	1	Øks	Trinnøks		lengde 19,6 cm, bredde 7,1 cm, tykkelse 5,5 cm

emne

Forarbeid til trinnøks. Rundt nakkesnitt, litt usymmetrisk, konisk frontsnitt, der eggpartiet sitter i den bredeste enden, og sidesnitt med en flat og en hvelvet side. Grovarbeidet i avslagsteknikk og viderebearbeidet i prikkhugningsteknikk. Noe slipt på den hvelvede siden.

Figur: