

C. 54127

Universitets Oldsaksamling Fredriks gate 2 0164 OSLO 1 Sentralbord (02) 416300	Aks nr 90 2003/205	Registrert av <u>Olav Sørensen</u> 1806 02	
Tilsvare Sørensen nr. 90	Adresse: <u>Badev. 3370 Vikersund</u>		
I samband med (funn)	Flint, skiveskrape (?)		
Gårdsnavn og bruksnummer	Skretteberg 72 br. nr 5.		
Kirkesogn (s), prestegjeld (p), kommune (k), fylke:	Heggen, Modum, Buskerud		
Finnerens navn	Registrator		
Finnerens adresse			
Grunneierens navn	Håkonsen, Sissel Skretteberg		
Grunneierens adresse	Skretteberg 3370 Vikersund		
Har funnstedet noe særlig navn	Tørroppen		
Hva slags mark og lende (åker, hage, skog, ur, strand, vann eller lignende)	Åker.		
Var der	Sandjord X	Myrjord	Leirjord
	Sett kryss ved det som passer		
Hvor ligger det i forhold til gården (omtrentlig avstand og retning)	Ca 5 m Ø for uthus tilhørende 72/39, dvs ca 20 m N for våningshuset på D.S. KARTAVMERKING 1 på vedlagte kart.		
Hvis dette ikke passer angi funnstedet ut fra faste terrengmerker.	Se kart		
Hvor dypt lå det?	I overflaten	Høyde over havet	ca 185 m o.h.
Under hva slags arbeid?	Overflatesøk på spirende åker	Når ?	30.05.2002.
Ble det sett annet av interesse (trekull, bein, aske, steinheller?)	Ja. Trekull, kokstein, brent leire. Se A 91, 92 og 93.		
Andre opplysninger (tidligere funn på stedet, spor, sagn eller tradisjon etter gammel bosetning)	Det ligger en gravhaug ca 25 m fra funnstedet. Fornminnenr 0037 Jacobsen/ Stene 1984. (I alt åtte hauger) I forbindelse med denne registreringen ble det registrert kokstein i åkeren		
Dersom det ikke er plass nok, bruk baksiden eller nytt ark.			
Returneres Universitets Oldsaksamling Fredriksgate 2, 0164 OSLO 1			

ARKIV

KULTURHISTORISK MUSEUM Universitetet i Oslo	
Saksb. MIMA	Kopi 15 FEB. 2005
Ark.: 0623-72	
Saksnr. 05/5447	Dok.nr.: 1

s. 2.Universitetets oldsakssamling

Gjenstand; Flint, skiveskrape(?)

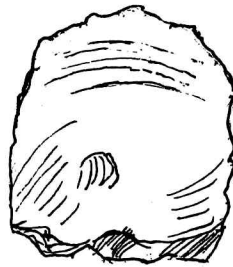
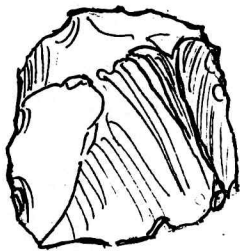
Mål;

L ; 3,28 cm

B ; 2,83 cm

T ; 0,95 cm

Beskrivelse; Skiveskrape (?) mulig fragmentarisk av gråbrun flint. En del retusjert på den buede kortsiden.

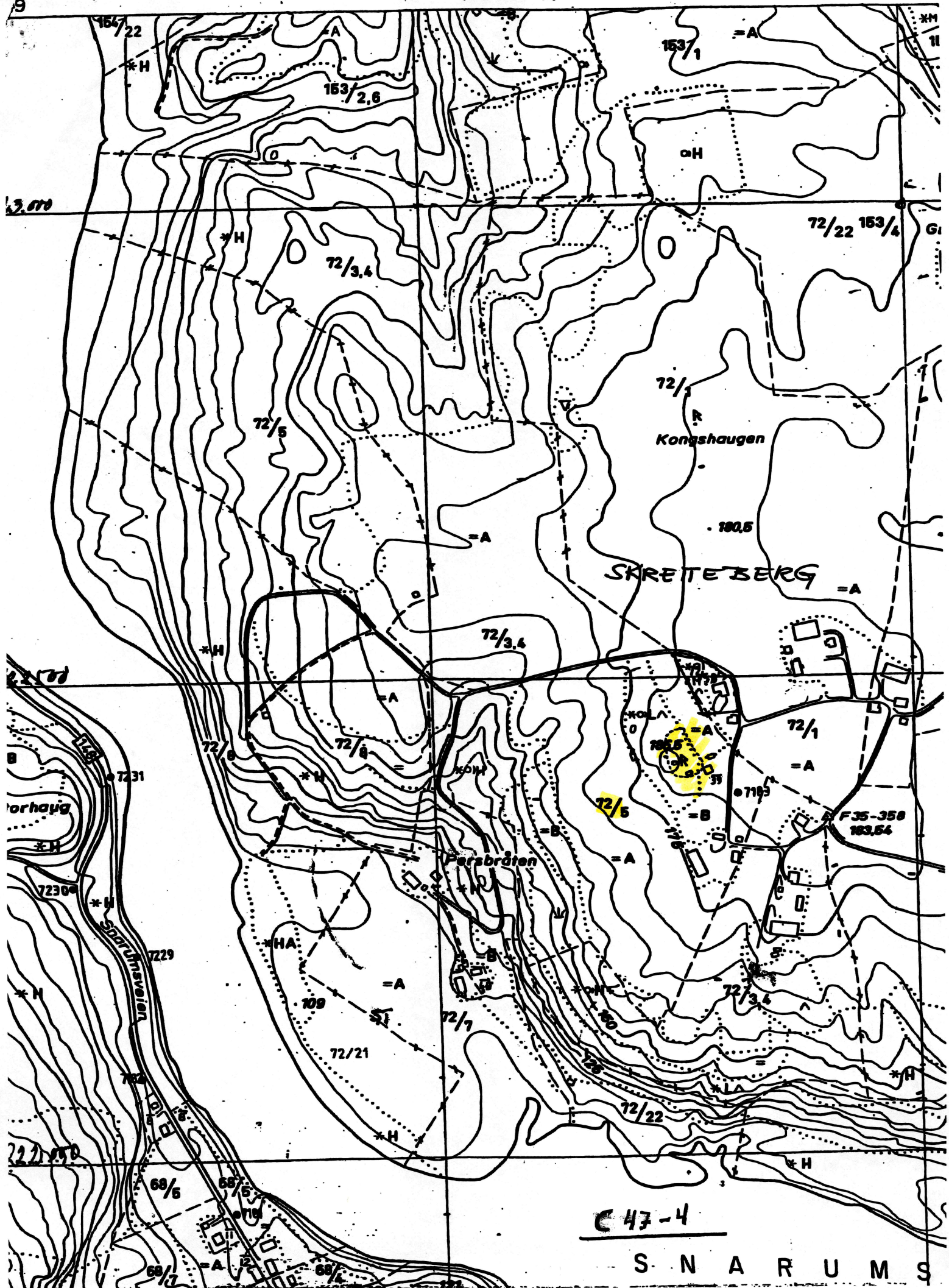


Mål: L; 3,28 cm.
B; 2,83 cm

T; 0,95 cm.

Målestokk 1:1

18/6-02 ES.



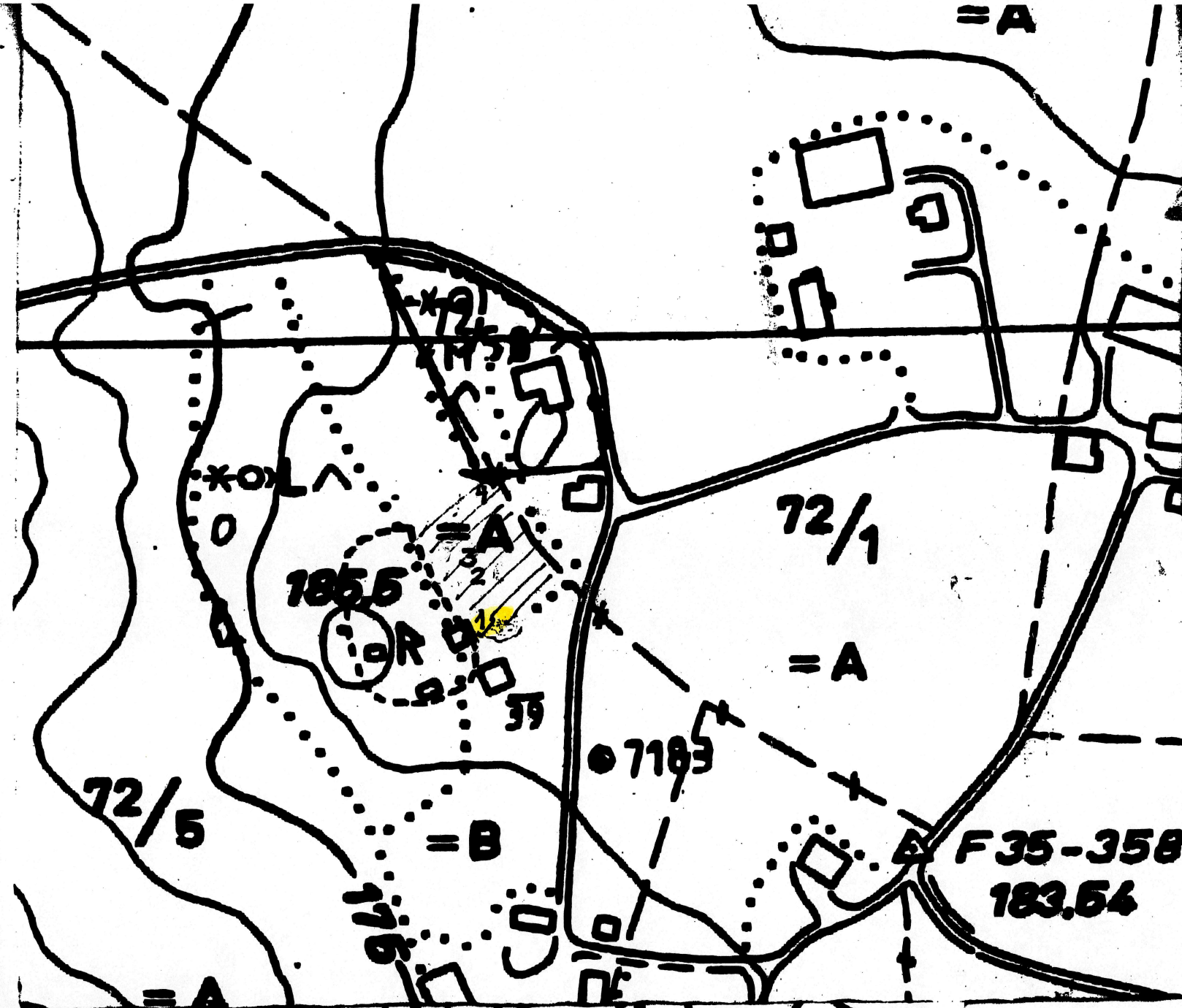
47-4

S N A R U M S

nr 72/5
 Sissel Skoettebo
 Håkonsen
 FUNNOMRÅDE III
 "Tervoppen"

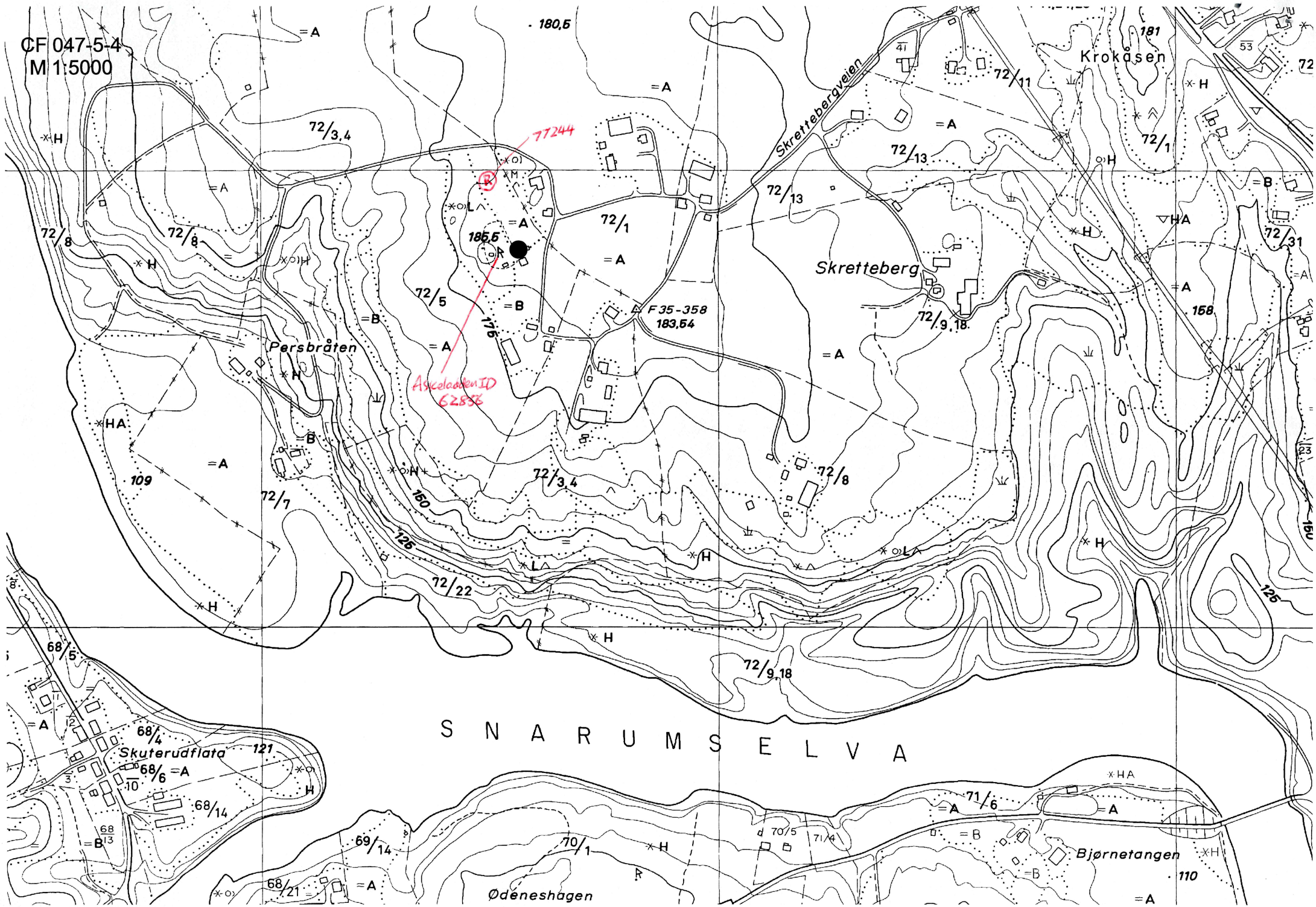
- Funn
1. Flintbit med røtve
 2. Leirklining og ku
 3. Biter av leirkas
 4. Slagg

Undersøkt område
 IIIII Funn - område
 Tall: Omtrentlig
 funnstet



LOKALITET: "Tervoppen" (Ringstein" 72/39)
 Et snalt jorde mellom bygghaber over en sandrygg. Hålfjordlaget grenz for 20-30 cm. Enkelte steder pløyes det ned til årsavlaget under. Oppdykket i 1920-åra. Brukt som dannelsel (og for oppdykking).

CF 047-5-4
M 1:5000



S N A R U M S E L V A

Ødøneshaugen

Bjørnetangen

Skuterudflata

Skretteberg

Krokåsen

Persbråten

Skrettebergveien

F 35-358
183,54

Askeladden ID
62858

77244

109

150

72/3,4

72/9,18

72/8

72/9,18

158

150

125

181

72

72/31

23

110

= A

= A

= B

= A

= A

= A

= A

= B

= A

= B

= A

= B

= A

= B

= A

= B

= A

= B

= A

= B

= A

= B

= A

= B

= A

= B

= A

= B

= A

= B

= A

= B

= A

= B

= A

= B

= A

= B

= A

= B

= A

= B

= A

= B

= A

= B

= A

= B

= A

= B

= A

= B

= A

= B

= A

= B

= A

= B

= A

= B

= A

= B

= A

= B

= A

= B

= A

= B

= A

= B

= A

= B

= A

= B

= A

= B

= A

= B

= A

= B

= A

= B

= A

= B

= A

= B

= A

= B

= A

= B

= A

= B

= A

= B

= A

= B

= A

= B

= A

= B

= A

= B

= A

= B

= A

= B



**KULTURHISTORISK MUSEUM
UNIVERSITETET I OSLO**

ARKIV

Olav Sørensen
Råen
3370 Vikersund

Historisk museum og Vikingskipshuset
Arkeologisk seksjon
Postboks 6762 St. Olavs plass
NO-0130 Oslo

Sentralbord: +47 22 85 19 00
www.khm.uio.no

Besøksadresse:
Frederiks gate 3

Telefon: +47 22 85 95 99
Telefaks: +47 22 85 95 24

E-mail: mieko.matsumoto@khm.uio.no

Vår ref.: 05/5450, 05/5438, 05/5455, 05/5451, 05/5441,
05/5461, 05/5458, 05/5447, 05/5444, 05/5434

Saksbehandler: MIMA
Dato: 22.februar 2005

05/5447-2

Funn (C.54118-C.54129) fra diverse gnr. og bnr., Modum kommune, Buskerud

Kulturhistorisk museum (KHM) vil hermed takke for gjenstandene som ble funnet og er innlevert til KHM av deg i 2003. Vi har gleden av å informere deg om at funnene nå er ferdig registrert og har fått permanente museumsnumre (C.54118 - C.54129). Vi vedlegger katalogtekstene her.


Funnene er stort sett artefakter av flint. Blant flintsakene er det kun et fragment av en flateretusjert spiss (C.54123) og en endeskraper (C.54127) som er utformet slik at de kan periodebestemmes. Flateretusjering er en teknikk som tas i bruk i sørøstnorsk steinalder i den senere delen av yngre steinalder (ca 2400-1800 f.Kr.) og fortsatt er i bruk i bronsealder (ca 1800-500 f.Kr.). Hvor langt inn i bronsealder denne teknikken har overlevd, kan foreløpig ikke sies presist. Når det gjelder endeskraperen kan denne være fra yngre steinalder, mest sannsynlig den mellomste delen (ca 3000-2400), i og med at emnet til skraperen kan ha vært en fin flekke som antagelig ble produsert ved hjelp av flekketeknologi.


De andre flintsakene er stort sett produksjonsavfall. De har få eller ingen karakteristiske trekk og fordi gjenstandene også er løsfunn, kan de ikke tidfestes sikkert.

De fire brynesteinene av skifer kan stamme fra et langt tidsrom fra jernalder, middelalder eller nyere tid. Det lengste komplette brynet (C.54125/1) kan synes å stamme fra det store brynesteinbruddet på Eidsborg, Tokke kommune, Telemark.

Det ble også sendt inn fire gjenstander som bestemt ikke er oldsaker. De er naturlige steiner, og følger hermed i retur.

Vennlig hilsen


Ellen Høigård Hofseth
Seksjonsleder


Mieko Matsumoto
Museumskonsulent

Kopi: Buskerud fylkeskommune, kulturavdelingen
Distriktsansvarlig, Fornminneseksjonen, KHM

Museum of Cultural History
University of Oslo

C.55276/1-2

Universitets Oldsaksamling Fredriks gate 2 0164 OSLO 1 Sentralbord (02) 416300	A 90-92 2003/193	Registrert av Olav Sørensen 1806 02
Tilsvaret Sørensen's nr. 92/III 3	Adresse: <u>Badev. 3370 Vikersund</u>	
	Heitrystar	
I samband med (funn)	Biter av leirkar se neste side	
Gårdsnavn og bruksnummer	Skretteberg 72 br. nr 5.	
Kirkesogn (s), prestegjeld (p), kommune (k), fylke:	Heggen, Modum, Buskerud	
Finnerens navn	Registrator	
Finnerens adresse		
Grunneierens navn	Håkonsen, Sissel Skretteberg	
Grunneierens adresse	Skretteberg 3370 Vikersund	
Har funnstedet noe særlig navn	Tørroppen	
Hva slags mark og lende (åker, hage, skog, ur, strand, vann eller lignende)	Åker.	
Var der	Sandjord X	Myrjord
		Leirjord
	Sett kryss ved det som passer	
Hvor ligger det i forhold til gården (omtrentlig avstand og retning)	Ca 20 m N for våningshuset på 72/39 (KARTAVMERKING 3 på vedlagte kart.)	
Hvis dette ikke passer angi funnstedet ut fra faste terrengmerker.	Se kart	
Hvor dypt lå det?	I overflaten	Høyde over havet ca 185 m o.h.
Under hva slags arbeid?	Overflatesøk på spirende åker	Når? 30.05.2002.
Ble det sett annet av interesse (trekull, bein, aske, steinheller?)	Ja. Trekull, kokstein, brent leire. Se A 90, 91 og 93.	
Andre opplysninger (tidligere funn på stedet, spor, sagn eller tradisjon etter gammel bosetning)	Det ligger en gravhaug ca 25 m fra funnstedet. Fornminnenr 0037 Jacobsen/ Stene 1984. (I alt åtte hauger) I forbindelse med denne registreringen ble det registrert kokstein i åkeren. (Se vedlagt notat).	
Dersom det ikke er plass nok, bruk baksiden eller nytt ark.		
Returneres Universitets Oldsaksamling Fredriks gate 2, 0164 OSLO 1		

ARKIV

KULTURHISTORISK MUSEUM Universitetet i Oslo		
Saksb. VW	14 AUG. 2006	Kopi
Ark.: 0623-72		
Saksnr. 05/5447	Dok.nr.: 3	

s. 2.Universitetets oldsakssamling

Gjenstand; Biter avleirkar, tre stk.

Beskrivelse; Tre biter av brent leire. Farge fra grå til gulbrun. Alle tre har spor av tilforming. I to av bitene er leira magret med sand.

Gjenstand I.

Nærmest trekantformet med mål ca 3,45 . 1,8 cm. Tykkelse ca 0,7 cm.(Avskalling i bakkant). En side er slett, med svak krumming. Farge fra grå til gulbrun. Leira er magret.

Gjenstand II.

Tilnærmet kvadratisk leirskår ca 1,8 . 1,7 / 1,4 cm. Tykkelse ca 0,51 cm. Begge sidene av leirskåret er slette. Farge lys gulbrun.. Leira er sterkt magret.

Gjenstand III.

Uregelmessig men nærmest kvadratisk leirskår ca 2,3 . 2,3 cm. Tykkelse ca 1 cm. En side er svært uregelmessig, den andre slett men med svak V- form. Denne siden synes noe lysere enn baksiden, som ved begitning.

} 1 stk. brent leire

Kasset,

27. nov. 2003

Vivian Wangen

SKRIBBERG

nr 72/5

Sissel Skotteberg
Håkonsen

FUNNOMRÅDE III
"Tørvoppen"

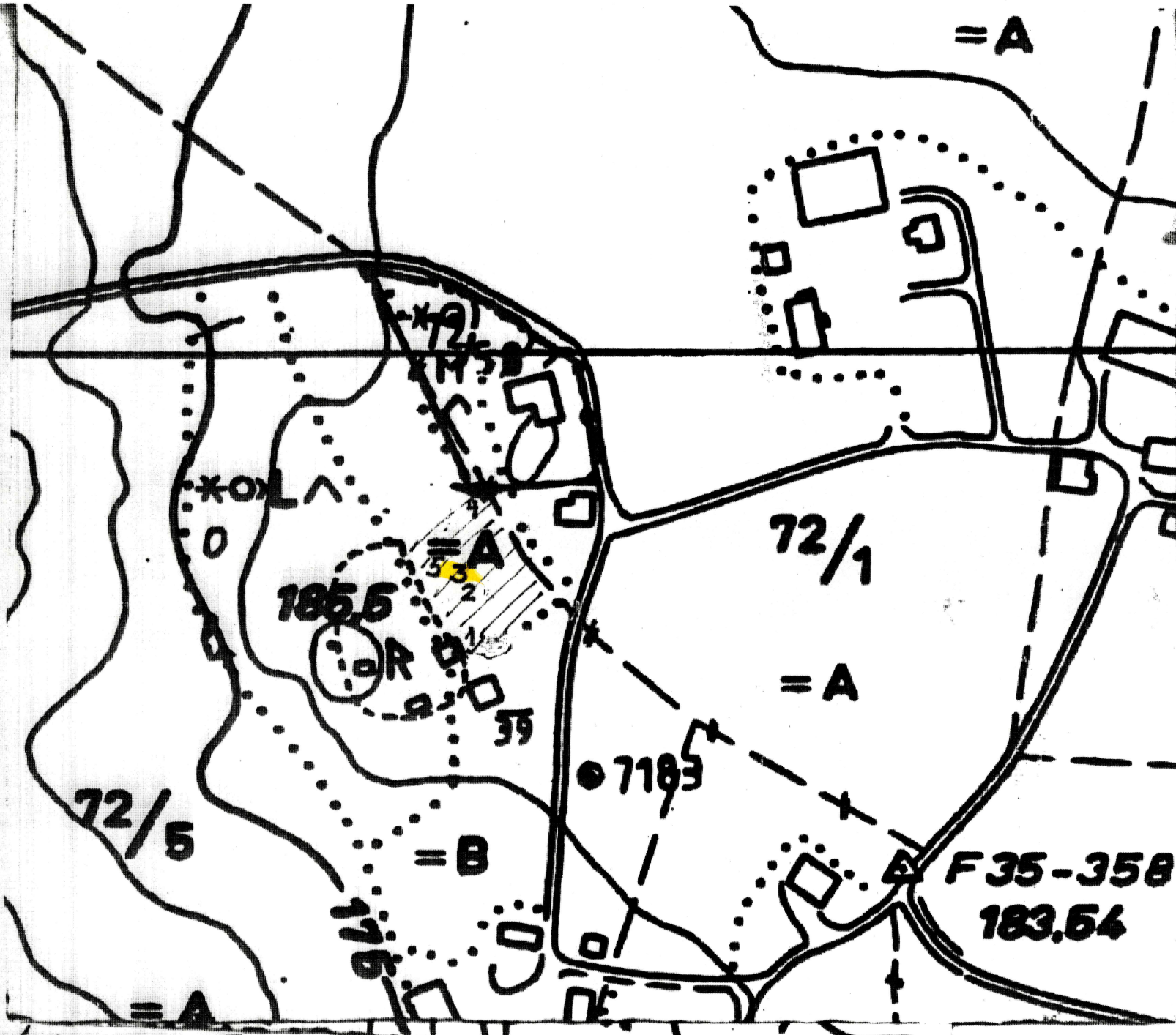
Funn

1. Flintbit med røtt
2. Leirklining og hull
3. Bitar av leirkar
4. Slagg
5. Varme påvirket stein
6. Diverse

Undersøkt område

||||| Funn - område

Tall: Omtrentlig funnstet.



LOKALITET: "Tørvoppen"

Et smalt jorde mellom blygnatker over en sandrygg. Matjordlaget grauz fra 20-30 cm. Enkelte steder pløyes det ned til aersandlaget under. Oppdyrket i 1920-åra. Brukt som daurelltelle (og b for orndyrking).

 FYLKE: Buskerud KOMMUNE: 0623 Modum FORNMINNENR:
 GNR/GÅRD: 72 Skretteberg
 BNR/BRUK: 72/ 5 Skretteberg
 FLYFOTO: 7822 006 R/X-NR: X03 LOKALITET:
 ØK-KART: CF 047-5-4 UTM-KOR: M711-KART: H.O.H:
 FORNMINNETS ART: ANT: DAT:
 Kokstein uviss

HENV TIL ANNET DOK:

EIER:

BRUKER:

REG AV: H. Jacobsen og K. Stene 23.08.1984

KONTR AV:

TERRENGETS ART: Slakt NNV-hellende dyrket mark som i V-grenser til en bergkalle med furutrær og ungbjørk. Utsikt mot N til Hårteigen. (?)

ORIENTERING: Områdets S-kant ca 10m N for kårstuen på gården, ca 100m N for N-hjørnet av driftsbygningen.

SPEALKART:

UTSTREKNING: Område med kokstein NNV-SSØ ca 125m, NØ-SV ca 35m.

FORNMINNEBESKRIVELSE: Under registreringen ble det funnet en del kokstein i åkeren.

TRADISJON:

FUNN:

UNDERSØKELSER:

FJERNET:

NAT VIT UNDERS:

FOTONR:

INNkjØP OG FREDNING:

RESTAURERING OG PLEIE:

SKILTING:

LITTERATUR: Ingen

ANMERKNINGER:

SKREVET AV:

Universitets Oldsaksamling Fredriks gate 2 0164 OSLO 1 Sentralbord (02) 416300	AKS nr 95 2	Registrert av Olav Sørensen 2406 02	
Tilskriver Sørensen nr. 93/III 4	Adresse: <u>Badev. 3370 Vikersund</u>		
I samband med (funn)	Slagg, to klumper	— KLASSET	
Gårdsnavn og bruksnummer	Skretteberg 72 br. nr 5.	27. nov. 2003	
Kirkesogn (s), prestegjeld (p), kommune (k), fylke:	Heggen, Modum, Buskerud	Vivian Wangen	
Finnerens navn	Registrator		
Finnerens adresse			
Grunneierens navn	Håkonsen, Sissel Skretteberg		
Grunneierens adresse	Skretteberg 3370 Vikersund		
Har funnstedet noe særlig navn	Tørroppen		
Hva slags mark og lende (åker, hage, skog, ur, strand, vann eller lignende)	Åker.		
Var der	Sandjord X	Myrjord	Leirjord
	Sett kryss ved det som passer		
Hvor ligger det i forhold til gården (omtrentlig avstand og retning)	Ca 30 m NNØ for våningshus tilhørende 72/39. KARTAVMERKING 4 på vedlagte kart.		
Hvis dette ikke passer angi funnstedet ut fra faste terrengmerker.	Se kart		
Hvor dypt lå det?	I overflaten	Høyde over havet	ca 185 m o.h.
Under hva slags arbeid?	Overflatesøk på spirende åker	Når?	30.05.2002.
Ble det sett annet av interesse (trekull, bein, aske, steinheller?)	Ja. Trekull, kokstein, brent leire og en flintflekke. Se A 90, 91 og 92.		
Andre opplysninger (tidligere funn på stedet, spor, sagn eller tradisjon etter gammel bosetning)	Det er en rekke av gravhauger ca 30 m V for funnstedet. Fornminnenr 0037 Jacobsen/ Stene 1984. (I alt åtte hauger) I forbindelse med denne registreringen ble det registrert kokstein i åkeren		
Dersom det ikke er plass nok, bruk baksiden eller nytt ark.			
Returneres Universitets Oldsaksamling Fredriksgate 2, 0164 OSLO 1			

ARKIV

KULTURHISTORISK MUSEUM Universitetet i Oslo		
Saksb.	14 AUG. 2006	Kopi
Ark.:	0623-72	
Saksnr.	055447	Dok.nr.:
		4

s. 2.Universitetets oldsakssamling

Gjenstand; Slagg, to klumper

Mål; I. Ca 5,2. 4,5. 3,5 cm. Vekt 126 g. Hele overflaten er rustet. Bruddflate i den ene enden viser en jevnt poret struktur

II. ca 4,0. 2,7. 2.6 cm. Vekt 25 g. Ingen tegn til rust. I en endeflate er det brent leire.

Vedlagt; Kart, foto.

= A

SKRIBEREN
nr 72/5

Sissel Skoetteberg
Håkanson

FUNNOMRÅDE III
"Tørrøppen"

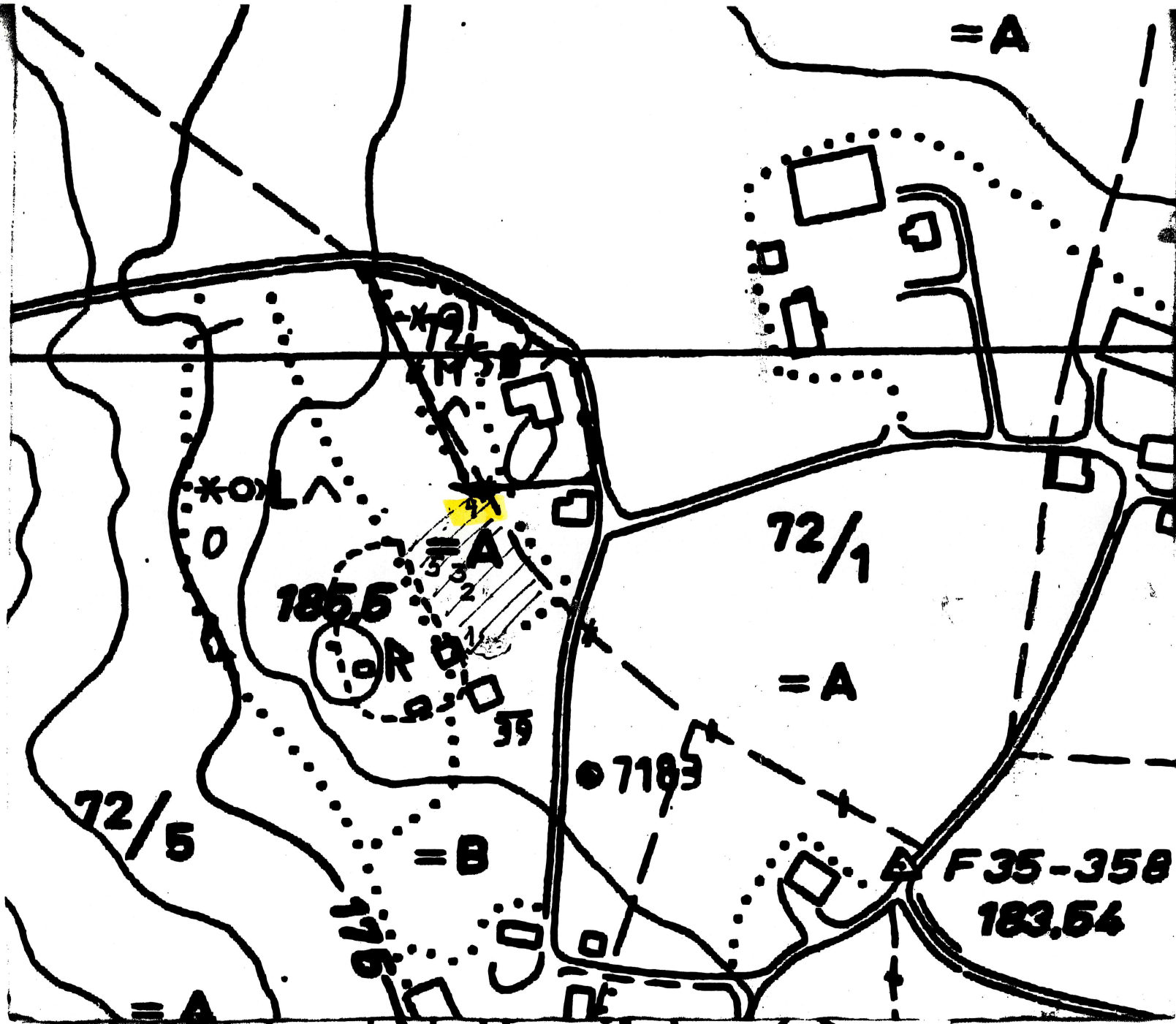
Funn

1. Flintbit med retusj
2. Leirklining og hull
3. Biter av leirkar
4. Slagg
5. Varme påvirket stein
6. Divers

Undersøkt område

||||| Funn - område

Tall: Omtrentlig funnstet



LOKALITET: "Tørrøppen".
 Et smalt jorde mellom bliqnabber over en sanddyng. Matjordlaget grunt fra 20-30 cm. Enkelte steder pløyes det ned til årsandlaget under. Oppdyrket i 1920-åra. Brukt som daurelltelle (og ber) for om de vil.

 FYLKE: Duskerud KOMMUNE: 0623 Modum FORNMINNENR: 0037
 GNR/GÅRD: 72 Skretteberg
 ØNR/BRUK: 72/ 5 Skretteberg
 FLYFOTO: 7022 006 R/X-NR: R01 LOKALITET:
 ØK-KART: CF 047-5-4 UTM-KOR: M711-KART: H.O.H:
 FORNMINNETS ART: ANT: DAT:
 Gravfelt 8

HENV TIL ANNET DOK:

CIER:
 BRUKER:
 REG AV: H. Jacobsen, K. Stene 23.08.1984
 KONTR AV:

TERRENGETS ART: Bergkulle med rabber i en SV-vendt helling med dyrket mark ned mot Snarumselva. På bergkollen bjørketrær og spredte furuer. I bunnskiktet lyng, gress og mose. Utsikt mot åsene i S-V, Knatten i SV, ⁷Hårteigen i N, Finnmarka i S. *Hestejurnalleten Hovlandt fjell i SSØ*

ORIENTERING: Feltets, SØ-kant går under NV-hjørnet av kårbygningen på gården. Feltets S-kant ca 100m N for N-hjørnet på gården.

SPECIALKART:
 UTSTRÆKNING: Gravfelt NNV-SSØ ca 50m, NNØ-SSV ca 30m.

FORNMINNEBESKRIVELSE: Ligger på Ø-siden av bergkollen og nesten på toppen av denne. Gravfeltet strekker seg fra N inne i bjørkeskogen til S inne i hagen til Skretteberg. Lengst i N:

- 1. Rundhaug. Tydelig i terrenget og klart markert unntatt i NV-N-NØ der den går i ett med berget. Haugen består av sand. I nedgravning i S-del av haugen. Mål N-S ca 0,5m, Ø-V ca 1,0m, dybde ca 0,5m. Haugen er bevokst med noen bjørketrær og bjørkekratt langsmed kanten, ellers overgrodd med gress og mose. D ca 10m, høyde ca 0,6m.

Kant i kant og SØ for 1:

- 2. Rundhaug. Tydelig i terrenget, klart markert bortsett fra i NV-kant. Haugen er bygd opp av rundkamp og sand. Utgravd i NV-del. Mål N-S ca 4m Ø-V ca 5m, dybde ca 0,6m. Bevokst med ospetrær og ospekratt over det hele og ellers sterkt overgrodd med liljekonvall, gress og mose. D ca 13,5m, h ca 1,0m.

Kant i kant med og S for 2:

- 3. Rundhaug. Tydelig i terrenget og klart markert bortsett fra i SØ-kant hvor haugen ser noe omrotet ut. Bygd opp av rundkamp og sand. I SV-del av haugen en nedgravning. Mål 0,7x0,5m, dybde 0,1m. Haugen er bevokst med rognekratt i VSV-del og ellers med ospetrær og busker. Sterkt overgrodd med gress og mose. D ca 8,0m, h ca 0,7m.

Ca 1m SØ for 3:

- 4. Rundaktig haug. Klart markert bare i N og S-SV-kant. Tydelig i terrenget. Bygd av middelstor- og små rundkamp og sand. Halve haugen på Ø-siden ble delvis fjernet ved bygging av hønsehus, nå fjernet. V-siden av haugen er også delvis beskåret. Haugen er bevokst med et bjørketre i V-kant og med ospe- og rognekratt over det hele. Sterkt overgrodd med liljekonvall, gress og mose. et N-S-gående forfalt nettinggjærde går over haugen i V-kant. Mål N-S ca 0m, Ø-V ca 4m i toppen mellom beskjæringene, i haugbunnen ca 0m, h ca 1m.

Ca 4-5m SV for 4:

- 5. Rundhaug, tydelig i terrenget bortsett fra i NV kant hvor det ligger laftestokker og planker fra en smie som tidligere har stått her. En sylinderstein

sees i NNV-kant og 4 syllstein sees i SV-kant som ligger på rekke i retning NNV-SSØ. Sansynlig bygd opp av stein og sand. Haugen er bevokst med noe bjørk- osp- og rognekratt. Sterkt overgrodd med lyng, gress og mose. Mål N-S 8m, Ø-V ca 6m, h 0,7m.

Ca 4m SSØ for 5:

6. Rundhaug. Klart markert i N-V-S og tydelig i terrenget fra V. På toppen av haugen ligger et gammelt høsehus. En forhøyning i gressplenen foran høsehuset kan antyde hvor haugens N-Ø-S-kant har gått. Noen få middelstore rundkamp d 0,3-0,4m kan sees her i plenen. Haugen er bygd opp av rundkamp og jord. Bevokst med et stort bjørketre i NV- og N kant ellers med ospekratt. Sterkt overgrodd med gress og mose. Mål N-S ca 0m, V-Ø inntil høsehuset ca 3,5m. Inkl forhøyningen ca 8m, h ca 0,7m.

Ca 9m Ø for 4:

7. Rundaktig haug. Tydelig i terrenget, antagelig beskåret rundt det hele bortsett fra i NØ-kant hvor det kan sees to store rundkamp i plenen, muligens rester etter en fotkjede. Haugen er bygd opp av middelstor rundkamp og jord. haugen omrota i NØ-del. Bevokst med rogne- og bjørketrer i midten ellers sterkt overgrodd med gress og mose. Mål N-S ca 5m, Ø-V ca 4m, h ca 0,5m.

Ca 2,8m SØ for 7 skal det tidligere ha ligget:

8. Gravhaug hvor nå kårboligens V-hjørne ligger. 1 middelstor rundkamp kan sees i plenen ca 1,8m V for hjørnet. Denne kan kanskje ha tilhørt haugens fotkjede. Påvist av Arthur Skretteberg sønn til Jens Kristian Skretteberg. Bjørnetangen av Bøen 71/6, Rute 509, 3370 Vikersund.

TRADISJON: Ulaberget ligger ca 15m V for feltets V-kant og ca 30m NV for kårbygningen. I følge tradisjonen skal huldra (Ulera) ha bodd her. Ulaberget er en bergrabbe med retning NV-SØ som skråner bratt ned i SV.

FUNN:

UNDERSØKELSER:

FJERNET:

NAT VIT UNDERS:

FOTONR:

INNKJØP OG FREDNING:

RESTAURERING OG PLEIE:

SKILTING:

LITTERATUR: UO top ark: K.V. Muller. Innberetning 00.09.1954.

ANMERKNINGER:

SKREVET AV:

 FYLKE: Buskerud KOMMUNE: 0623 Modum FORNMINNENR:
 GNR/GÅRD: 72 Skretteberg
 BNR/BRUK: 72/ 5 Skretteberg
 FLYFOTO: 7822 006 R/X-NR: X03 LOKALITET:
 ØK-KART: CF 047-5-6 UTM-KOR: M711-KART: H.O.H:
 FORNMINNETS ART: ANT: DAT: uviss
 Kokstein

 HENV TIL ANNET DOK:

EIER:

BRUKER:

REG AV: H. Jacobsen og K. Stene 23.08.1984

KONTR AV:

TERRENGETS ART: Slakt NNV-hellende dyrket mark som i V-grenser til en bergkulle med furutrær og ungbjørk. Utsikt mot N til Hårteigen. (?)

ORIENTERING: Områdets S-kant ca 10m N for kårstuen på gården, ca 100m N for N-hjørnet av driftsbygningen.

SPEALKART:

UTSTREKNING: Område med kokstein NNV-SSØ ca 125m, NØ-SV ca 35m.

FORNMINNEBESKRIVELSE: Under registreringen ble det funnet en del kokstein i åkeren.

TRADISJON:

FUNN:

UNDERSØKELSER:

FJERNET:

NAT VIT UNDERS:

FOTONR:

INNKJØP OG FREDNING:

RESTAURERING OG PLEIE:

SKILTING:

LITTERATUR: Ingen

ANMERKNINGER:

SKREVET AV:

Universitets Oldsaksamling Fredriks gate 2 0164 OSLO 1 Sentralbord (02) 416300	Aks nr 91	Registrert av <u>Olav Sørensen</u> 2106 02	
Tilsvare Sørensen nr.: 91 / III 2	Adresse: <u>Badev.3370 Vikersund</u>		
	14 stykker brent leire, st.l: 2,5 cm - KASSERT		
I samband med (funn)	Hustuftselementer; Leirklining, kull, kokstein		27. nov. 2003
Gårdsnavn og bruksnummer	Skretteberg 72 br. nr 5.		
Kirkesogn (s), prestegjeld (p), kommune (k), fylke:	Heggen, Modum , Buskerud		Vivian Wangen
Finnerens navn	Registrator		
Finnerens adresse			
Grunneierens navn	Håkonsen, Sissel Skretteberg		
Grunneierens adresse	Skretteberg 3370 Vikersund		
Har funnstedet noe særlig navn	Tørroppen		
Hva slags mark og lende (åker, hage, skog, ur, strand, vann eller lignende)	Åker.		
Var der	Sandjord X	Myrjord	Leirjord
	Sett kryss ved det som passer		
Hvor ligger det i forhold til gården (omtrentlig avstand og retning)	Fra ca 20 m N for våningshuset på 72/ 39 (KARTAVMERKING 2) på vedlagte kart), og ca 25 m nordover på åkeren.		
Hvis dette ikke passer angi funnstedet ut fra faste terrengmerker.	Se kart		
Hvor dypt lå det?	I overflaten	Høyde over havet	ca 185 m o.h.
Under hva slags arbeid?	Overflatesøk på spirende åker		Når ? 30.05.2002.
Ble det sett annet av interesse (trekull, bein, aske, steinheller?)	Se A 90, 92 og 93.		
Andre opplysninger (tidligere funn på stedet, spor, sagn eller tradisjon etter gammel bosetning)	Det ligger en gravhaug ca 25 m fra funnstedet. Fornminnenr 0037 Jacobsen/ Stene 1984. (I alt åtte hauger) I forbindelse med registreringen av disse ble det også registrert kokstein i åkeren. (Se vedlagte notat.)		
Dersom det ikke er plass nok, bruk baksiden eller nytt ark.			
Returneres Universitets Oldsaksamling Fredriksgate 2, 0164 OSLO 1			

ARKIV

KULTURHISTORISK MUSEUM Universitetet i Oslo	
Saksb. vw	Kopi 14 AUG. 2006
Ark: 0623-72	
Saksnr. 05/544	Dok.nr.: 5

s 2.Universitetets oldsakssamling

Gjenstander; 14 biter leirklining

Mål;

Fra ca 0,5 til ca 2,5 cm store biter av brent leire.

Beskrivelse; Tørket, ev. svakt brent umagret leire. Farge; Lys gråbrun. Noen av bitene er noe rundet i kantene antakelig på grunn av mekanisk påvirkning. (Det er mye stein i jorda)


Vedlagt foto.

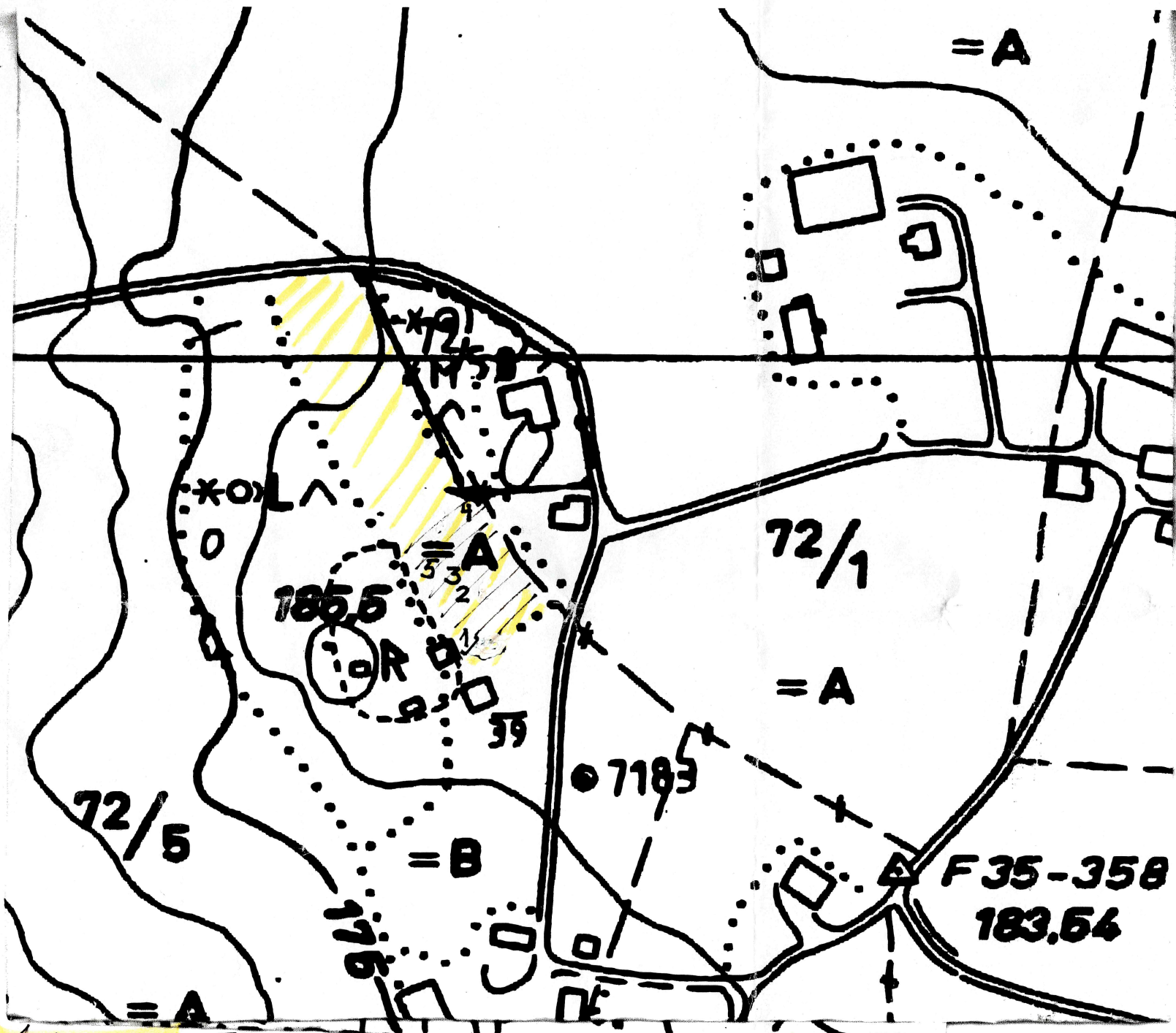
I tillegg var det på den avmerkede lokaliteten konsentrasjoner av skjørbrent stein og kull.

SKRETTEBERG
 kvr 72/5
 Sissel Skotteberg
 Håkonsen

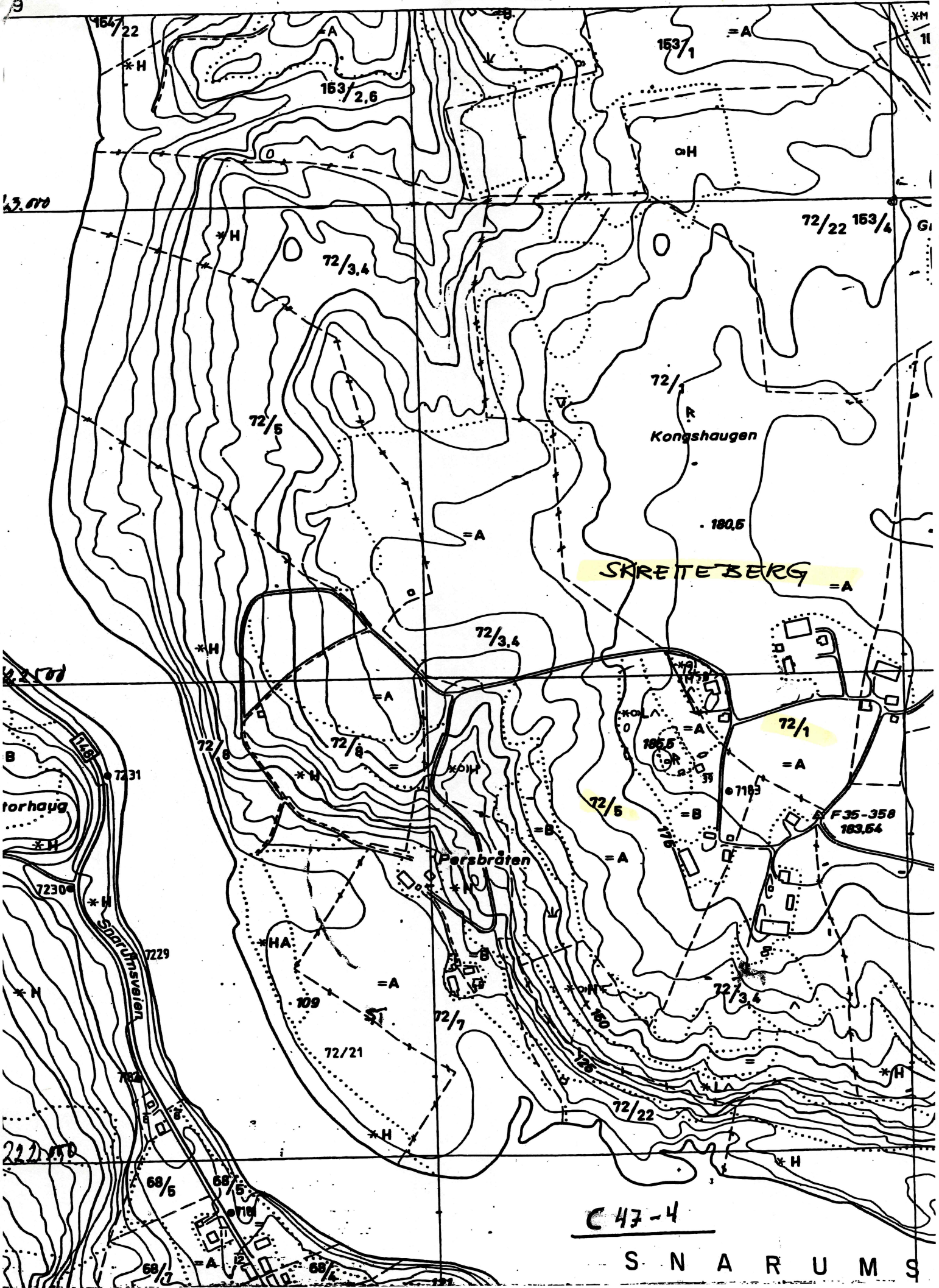
FUNNOMRÅDE III
 "Tørvoppen"

- Funn
1. Flintbit med rotusj.
 2. Leirklining og hull.
 3. Biter av leirkar(?)
 4. Slagg
 5. Varme påvirket stein.
 6. Diverse.

 Undersøkt område
 |||| Funn - område
 Tall: Omtrentlig
 funnstet.



LOKALITET: "Tørvoppen".
 Et snalt jorde mellom bliqnabber over en sandrygg. Målfjordlaget graut fra 20-30 cm. Enkelte steder pløyes det ned til årsandlaget under. Oppdyrket i 1930-åra. Brukt som daurellette (og beite) for oppdyrking.



C 47-4

S N A R U M S

Skretteberg qnr 72/1.

Knut Gunttvis.

Overflate sokk 13/6-01
og 15 og 16/5-02. Ed.

Funnområde I

- I 1. Aks nr 75 Flintspiss (Arkeologisk)
- I 2. Aks nr 76 Flintaustag (Arkeologisk?)
- I 3. Aks nr 94 Beigartskals, nettlefragment.
- I 4. Aks nr 95. To slagg klumper.
- I 5. Aks. nr 100. Brunt leire, to klumper.

Funnområde II

- II 1. Aks nr 96 Lærkar; tre fragmenter.
- II 2. Aks nr 97 Remneslagg, en klump.
- II 3. Aks nr 98 Smelttemasse, brunt leire (en klump)
- II 4. Aks nr 99 Brynefragment. sandst.

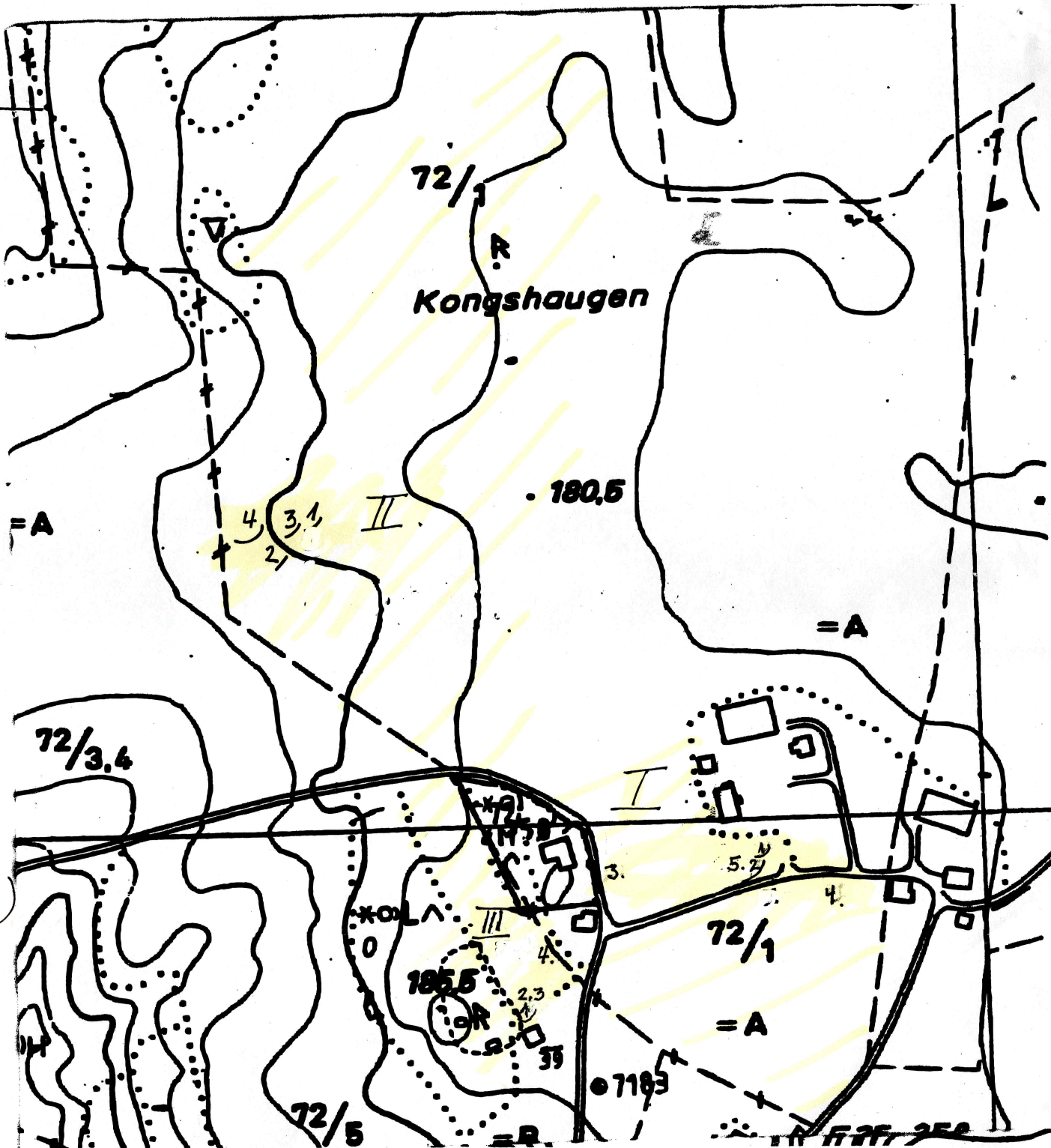
Skretteberg qnr 72/5

Sisset Skretteberg
Håkonsen

Funnområde III

- III 1. Aks nr 90. Flintflekkel.
- 2. Aks nr 91 Leirkleining (+ keill/leohstein)
- 3. Aks nr 92 Biter av lærkar
- 4. Aks nr 93. Slagg, to klumper.

Overflate sokk 30.05.02.
Ed.



SARONEN
 kvr 72/5
 Sissel Skotteberg
 Håkonsen

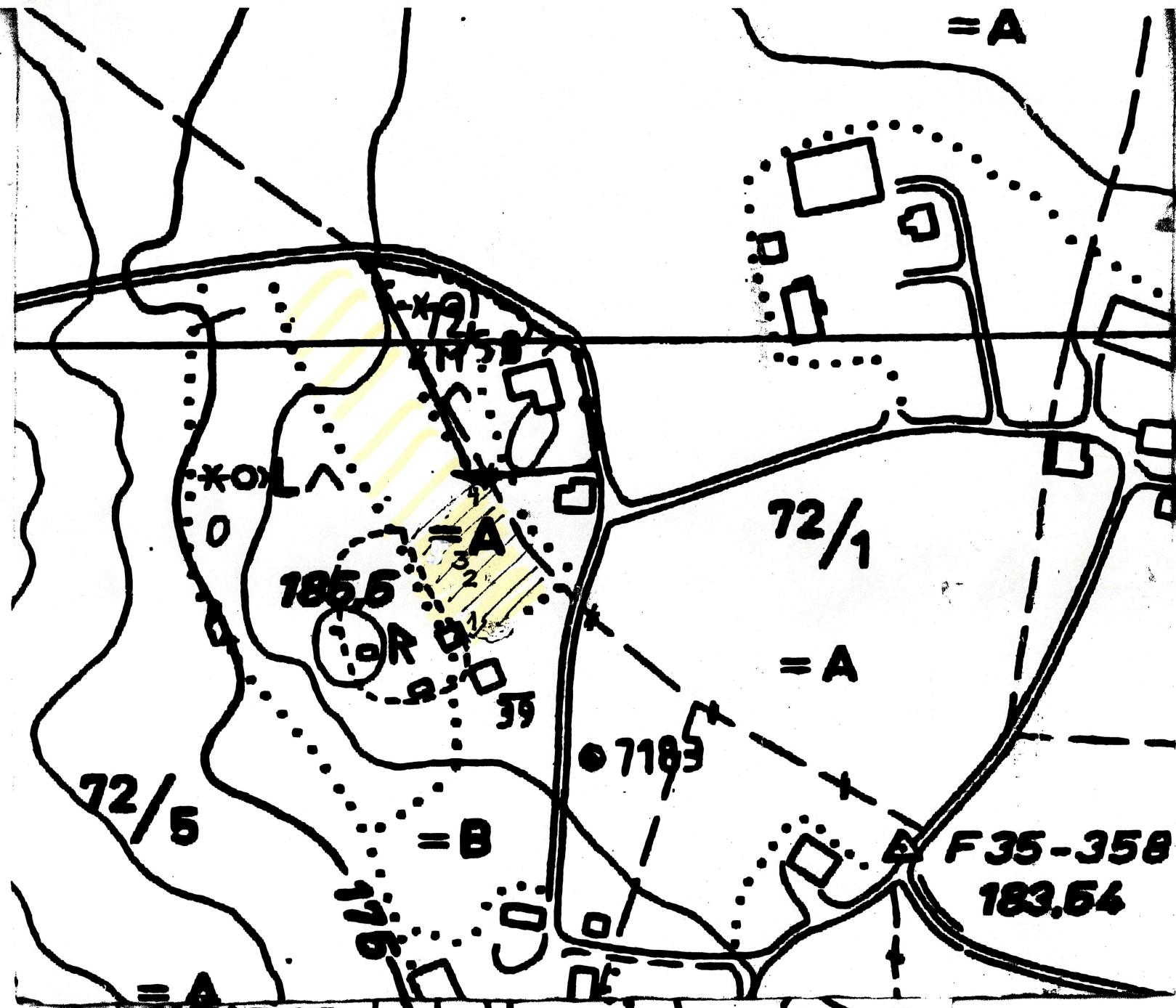
FUNNOMRÅDE III
 "Tørvoppen"

- Funn
1. Flintbit med rist
 2. Leirklining og kull
 3. Biter av leirkar
 4. Slagg

Undersøkt område

////// Funn - område

Tall: Omtrentlig funnstør.



LOKALITET: "Tørvoppen" ("Ringstein" 72/39)
 Et snøalt jord mellom blyghaber over en sandrygg. Matjordlaget grønt fra 20-30 cm. Enkelte steder pløyes det ned til årsandlaget under. Oppdykket i 1930-åra. Brukt som daurellte for oppdykking.

Vedlegg / Tilhører
Sak: 05/5447

Skretteberg gnr 72/1.

Knut Guntveit.

Overflate søk 13/6-01
og 15 og 16/5-02. Od.

Funnområde I

- I 1. Aks nr 75 Flintspiss (tokantmikrolitt)
- I 2. Aks nr 76 Flintaustag (vittbrunt?)
- I 3. Aks nr 94 Bærgartsocho, nallefraguent.
- I 4. Aks nr 95. To slagg klumper.
- I 5. Aks. nr 100. Brest leire, to klumper.

Funnområde II. 2003/192

- II 1. Aks nr 96 Leirkar; tre fragmenter.
- II 2. Aks nr 97 Renneslagg, en klump.
- II 3. Aks nr 98 Smelttemasse, brest leire (en klump)
- II 4. Aks nr 99 Brynefraguent, sandst.

Skretteberg gnr 72/5

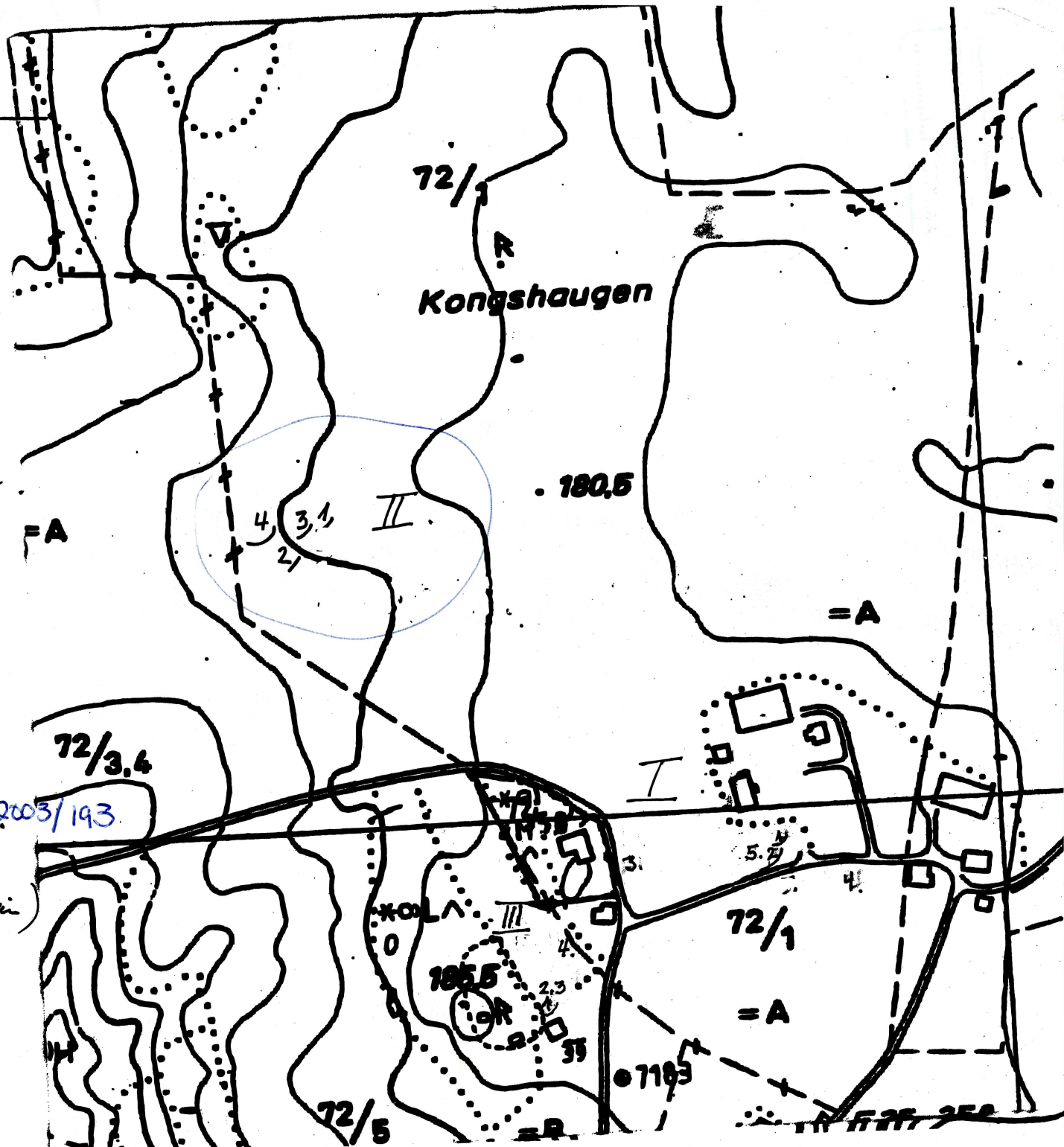
Funnområde III.

Sisset Skretteberg
Håkonsen

2003/193

- III 1. Aks nr 90. Flintflekk.
- ✓ 2. Aks nr 91 Leirklipping (+ hull/leokstein)
- ✓ 3. Aks nr 92 Biter av leirkar
- ✓ 4. Aks nr 93. Slagg, to klumper.

Overflate søk 30.05.02.
Od.



Vedlegg / Tilhører
Sak: 05/5447

Skretteberg qnr 72/1.

Knut Gunttvis.

Overflate sok 13/6-01
og 15 og 16/5-02. Os.

Funnområde I 2003/191

- ✓ I 1. Aks nr 75 Flintspiss (hokant mikrolitt)
- ✓ I 2. Aks nr 76 Flintaustlag (vittbrunt?)
- ✓ I 3. Aks nr 94 Bregartsepho, nallefraguent.
- K I 4. Aks nr 95. To slagg klumper.
- K I 5. Aks. nr 100. Brunt leire, to klumper.

Funnområde II. 2003/192

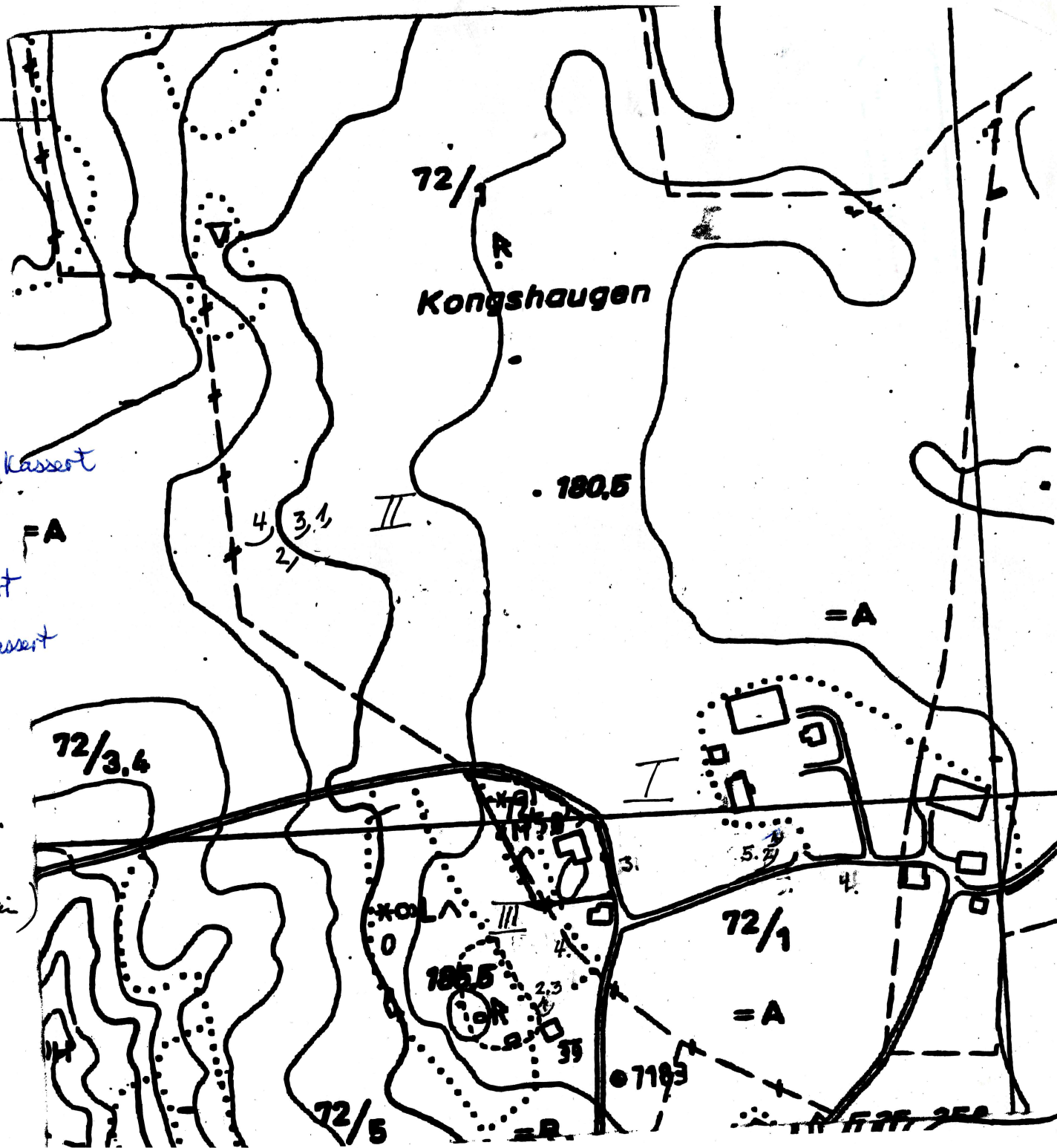
- II 1. Aks nr 96 Lirkar; tre fragmenter
- II 2. Aks nr 97 Renneslagg, en klump.
- II 3. Aks nr 98 Smelttemesse, brunt leire (en klump)
- II 4. Aks nr 99 Brynefraguent, sandst.

Skretteberg qnr 72/5

Funnområde III. Sisset Skretteberg
Håkonsen

- III 1. Aks nr 90. Flintflekk.
- 2. Aks nr 91 Lirkeleining (+ kull/leokstein)
- 3. Aks nr 92 Bit av lirkar
- 4. Aks nr 93. Slagg, to klumper.

Overflate sok 30.05.02.
Os.



Vedlegg / Tilhører
Sak: 05/5447