

Universitets Oldsaksamling Fredriks gate 2 0164 OSLO 1 Sentralbord (02) 416300	Aks.nr 14	Registrert av <u>Olav Sørensen</u>	
	Adresse: <u>Badev.3370 Vikersund</u>		
I samband med (funn)			
Gårdsnavn og bruksnr.	Haug g.nr 58,brnr 19 Sandhaug)		
Kirkesogn (s), prestegjeld (p), kommune (k), fylke:	Heggen , Modum ,Buskerud		
Finnerens navn	Astrid Hansen Bråten, nåv .eier ;Inger Sunnet		
Finnerens adresse	Bergkrystallen 3340 Åmot		
Grunneierens navn	Svein Ove Kjos		
Grunneierens adresse	Gamle Haugsvei ,3340 Åmot		
Har funnstedet noe særlig navn	Sandhaug		
Hva slags mark og lende (åker, hage, skog, ur, strand, vann eller lignende)	Dyrket mark med lett opplendt jord, sandmold med islett av stein. Sør og østvendt.		
Var der	<input checked="" type="checkbox"/> XI Sandjord	<input type="checkbox"/> Myrjord	<input type="checkbox"/> Leirjord
	Sett kryss ved det som passer		
Hvor ligger det i forhold til gården (omtrentlig avstand og retning)	Ca 100 m nord, nordøst for hovedbygningen på Haug ,gnr58 br,nr 25 og mulig fra 10-20 m nord for registrerte gravhaug .Reg nr.0023).		
Hvis dette ikke passer angi funnstedet ut fra faste terrengmerker (vann, nut, vei, berghammer, trigonometrisk punkt eller lignende)			
Hvor dypt lå det?	Et stykke under bakken ,kanskje 20-40cm.	Høyde over havet ca.	ca 120 m.oh
Under hva slags arbeid?	I forbindelse med rensing av bringebæråker.	Når?	Rundt 1960
Ble det sett annet av interesse (trekull, bein, aske, steinheller?)	I følge finnerens datter lå det noen steiner og ei helle der. Hun skjønnte da at hun»var borti no' gammalt»,og sluttet derfor å grave.		
Andre opplysninger (tidligere funn på stedet, spor, sagn eller tradisjon etter gammel bosetning)	10-20 m sør for funnet rester av gravhaug. Etter utsagn fra nåværende eier hadde det vært mer stein oppå den haugen, men en tidligere eier hadde fjernet de,»og slått dom sund og brukt dom i en uthusmur».Fra skriftlige kilder kjenner en til at det skal ha stått en bautastein på haugen.		

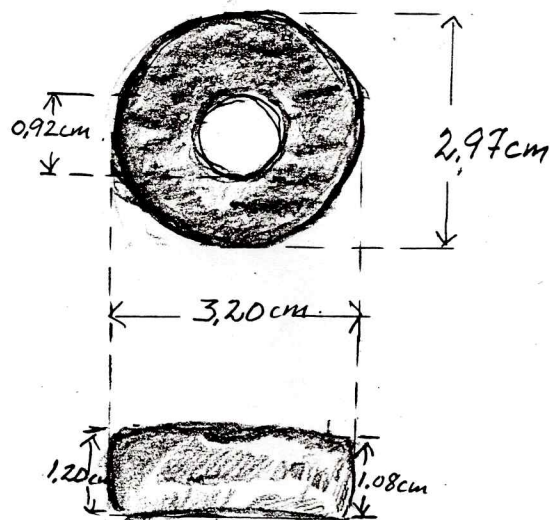
ARKIV

INSTITUTT FOR ARKEOLOG, REGISTRERING OG NUMISMATIKK			
Universitetet i Oslo			
Saksb.:		Kopi:	
Hol	15 DES 1998		
Ark.:	0623-58		
Saksnr.:	98/7810	Dok. nr.:	1

Dersom det ikke er plass nok, bruk baksiden eller nytt ark.

Returneres Universitets Oldsaksamling
Fredriksgate 2, 0164 OSLO 1

Universitetets oldsakssamling s.2.



Mål D1;3,20 cm, D2; 97 cm T1; 1,20 cm T2; 1,08 cm . Jfr.vedlagt målsatt tegning .

Hull ;d 0,92 cm

BESKRIVELSE AV FUNNET;

Spinnehjul av kleber .Gjenstandens underside er slett ,men svakt konkav ,mens oversiden er svakt konveks med overflate med flere markerte avlange groper i samme retning.t .(Jfr. fotografi og målsatt tegning)

Gjenstandens overflate har klare spor av kullstøv.(Sot)

FYLKE: Buskerud

KOMMUNE; Modum

FORN.M.NR.; 14

GNR\GÅRD 58 Haug

BR.NR\BRUK 19 Sandhaug

FLYFOTO:— 7289 D 14

LOKALITET Sandhaug.

ØK-KART, CF 045 -4.(-45.500 / 231.000) Se vedlegg .

FORNMINNETS ART; Løsfunn ;spinnehjul

.....
HENV. TIL ANNET DOK.; R58/19

EIER; Svein Ove Kjos ,Adr.Gamle Haugdv. 3340 Åmot _____

BRUKER; D.s.

REG.AV: Olav Sørensen 170398

KONTR.AV;

TERRENGETS ART Dyrket mark, lett sandholdig jord med noe småstein..selvdreinerende og hellende mot sør og øst .

Ursikt mot øst over Drammenselva til Øståsen ,mot sør til Kongsfoss og mot Eiker.;

ORIENTERING; Nord for registrert fornminne (Gravhaug ,fornminnenr 0023 reg.1983)

muligens bare 10-15 m nord for denne. Avstanden fra hovedbygningen på Haug (58/25 ca

100m)

SPELALKART; -

UTSTREKNING;

FORNMINNEBESKRIVELSE Ca 1960 drev daværende eier med rensing av en bringebæråker. Under graving kom hun ned på noen steiner og ei steinhelle .Blant steinene fant hun registreringsgjenstanden .I følge utsagn fra datteren forsto hun at hun var «kommen ner på no 'gammalt», og sluttet derfor å grave .

Fornminnet: Spinnehjul av kleber. Diameter; D1 :3.20 cm D2; 2,97cm Tykkelse; T1; 1,15cm ,T2; 1,08cm. *Hull: d 0,92cm*

Gjenstandens underside har slett overflate men svakt konkav, mens oversiden er svakt konveks med overflate med avlange groper i samme retning . (Jfr.fotografi og målsatt tegning). Det er bruksspor både på overside ,underside og sidekant.

På gjenstandens overside er det ,særlig i fordyppningene, tydelige spor av kullstøv.(Sot)

Finner: Astrid Hansen Bråten. Hun og mannen eide jorda på eiendommen Sandhaug .Thranestua, nå flyttet til Modum Blaafarveverk ,var våningshus på eiendommen.

Nåværende eier av spinnehjulet er datteren Inger Sunnet, adr.Bergkrystallen ,3340 Åmot

 FYLKE: Buskerud KOMMUNE: 0623 Modum FORNMINNENR: 0023
 GNR/GÅRD: 58 Haug
 BNR/BRUK: 58/ 25 Haug
 FLYFOTO: 7289 D14 R/X-NR: R01 LOKALITET:
 ØK-KART: CJ 045-5-4 UTM-KOR: M711-KART: H.O.H:
 FORNMINNETS ART: ANT: DAT:
 Gravhaug 1 jernalder

HENV TIL ANNET DOK:

EIER: Modum kommune,

BRUKER:

REG AV: K. Habostad 10.06.1983

KONTR AV:

TERRENGETS ART: S-lig del av vidt N-S-gående høydedrag. Dyrket mark vekslende med barsskog og klynger med løvskog. Vid utsikt særlig mot S og mot den Ø-lige delen av dalen.

ORIENTERING: 50m N for NØ-hjørnet av driftsbygningen på eiendommen, 80m NØ for NØ-hjørnet av bolighuset sammesteds.

SPEALKART:

UTSTREKNING:

FORNMINNEDESKRIVELSE: På en liten forhøyning der det relativt flate dyrkede marken går over i slak S-helling:

Rest av gravhaug med uregelmessig form og uklar markering. Består av sand og stein. Spor av flere jordekanter innover haugen gjør det umulig å si hvor haugen begynner og slutter. Igjen står en NV-SØ-gående haugrest som muligens kan ha tilhørt midtpartiet i en større haug. En lavere rygg går ut mot Ø. Barn har i senere tid lagt flere groper i haugen, den største i SV med d 1m, dybde 1,3m. I gropens vegger ca 0,7m under overflaten, trer et mørkere lag fram. Dette kan muligens være den opprinnelige jordoverflaten. Stedet er bevokst med løvtrær N-kant og gress i bunnsjiktet.

Mål: Utstrekning ikke mulig å fastslå, st h ca 2m.

Ut fra det overnevnte ser det ut til at det dreier seg om en haug lagt opp av mennesker, sannsynligvis en gravhaug. Masse må i så fall være fjernet fra flere sider av haugen.

TRADISJON:

FUNN:

UNDERSØKELSER:

FJERNET:

NAT VIT UNDERS:

FOTONR:

INNKJØP OG FREDNING:

RESTAURERING OG PLEIE:


SKILTING:

LITTERATUR: UO top ark: T. Løken: Innberetning 25.07.1972


ANMERKNINGER:

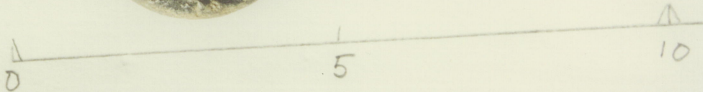
SKREVET AV:

Sløy 58/19 (samthang)
Spurskjøl.
Inger Linnel



MODUM
KOMMUNE





Vedlegg 1 / Tilhører
SS 98/7810-1



0

5

Vedlegg 2

Snr.

98/7810-2



Vedlegg / Tilhører
Sak: 98/7816-3