



Asplan Viak AS
v/ Vebjørn Ruud
Dyrmyrgt 35I
3611 KONGSBERG

ARKIV

KULTURHISTORISK MUSEUM Universitetet i Oslo		
Saksb. 160	08 SEPT. 2005	Kopi
Ark: 0623-51		
Saksnr: 05/16931	Dok.nr.: 1	

Søjordet gnr 51 bnr 5,10 og 26 - reguleringsplan - Modum kommune - Rapport fra kulturminneregistreringer

Ovennevnte planområde er nå arkeologisk registrert. Det ble ikke funnet automatisk fredete eller nyere tids kulturminner. Vi har derfor ingen merknader til planen.

Det bør likevel framgå av kommunens vedtak at dersom det under anleggsarbeidet skulle framkomme automatisk fredete kulturminner, må arbeidet straks stanses og utviklingsavdelingen i fylkeskommunen varsles, jmf. kulturminneloven § 8.2.

I forbindelse med registreringen, for- og etterarbeid ble det totalt brukt 29 arbeidstimer. Faktura på kr 16.820,- (29 timer à kr 580,-) vil bli sendt fra regnskapsseksjonen snarest.

Med hilsen

Stgn

Kjersti Bærug Hulbakk e f
konst. fylkeskultursjef

Inger Liv Gøytil Lund
Inger Liv Gøytil Lund
kulturvernleder

Vedlegg:
1 Arkeologisk rapport

Kopi til:

Buskerud Kommunerevisjon IKS
Fylkesmannen i Buskerud
Kulturhistorisk museum, Universitetet i Oslo

Postboks 4197, 3005 DRAMMEN
Postboks 1604, 3007 DRAMMEN
Postboks 6762 St.Olavspl., 0130 OSLO

POST ADRESSERES TIL AVDELINGEN - IKKE TIL ENKELTPERSONER

Postadresse
BUSKERUD FYLKESKOMMUNE
Fylkeshuset
N-3020 Drammen

Besøksadresse
Hauges gate 89
E-postadresse
Postmottak@bfk.no

Telefon
32 80 85 00
Internett
www.bfk.no

Telefaks
32808676

Bankkonto
2200.07.13523
Foretaksregistre
NO 964 951 373

Vår dato
15.08.2005

Vår referanse
03/02098-11

Modum kommune

Postboks 38, 3371 VIKERSUND

Lisbeth Kaas Ambrosen Utviklingsavdelingen

Rapport for kulturminneregistrering

I forbindelse med:

Reguleringsplan for Søjordet på Holo.

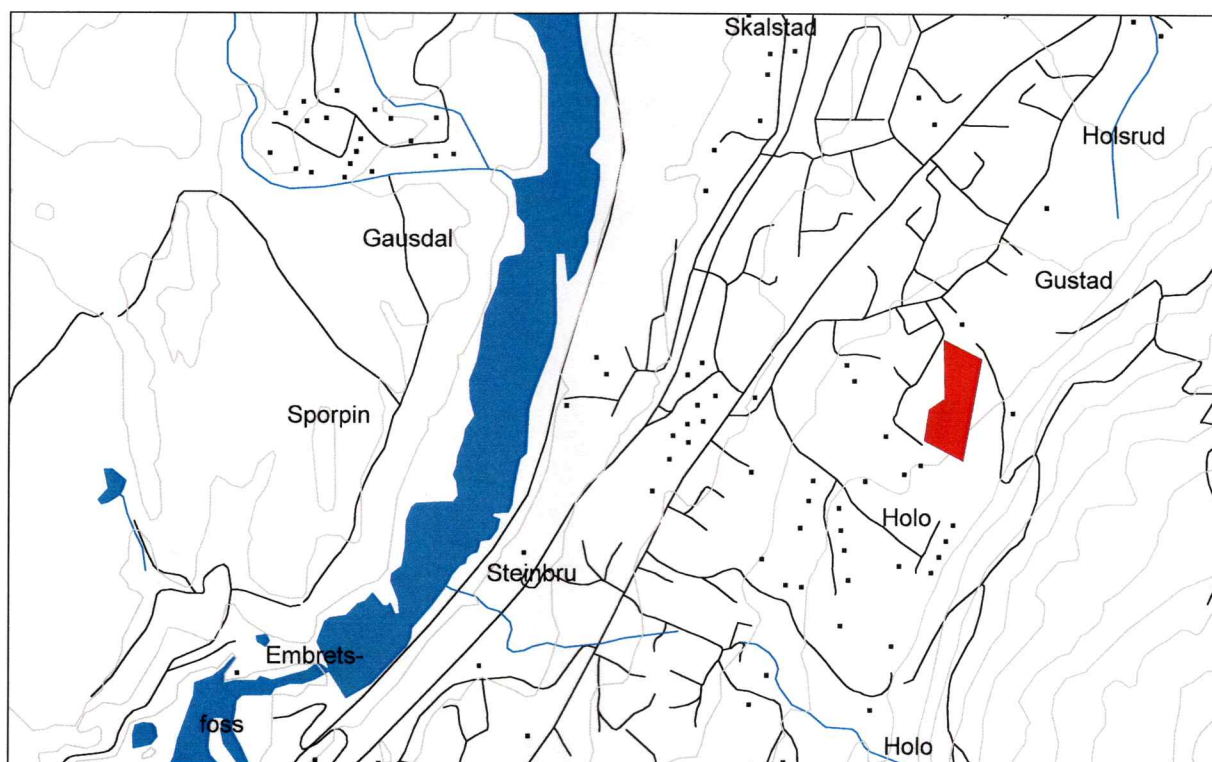
Buskerud fylkeskommunes saksnr: 03/02098

Modum kommune

Gnr. 51/5, 10 og 26.

Morten Olsen 22.07.2005

Fylke:	Buskerud
Kommune:	Modum
Gnr/Bnr/Navn:	Gnr. 51/5, 10og 26
Saksnummer:	03/02098
Gjelder:	Reguleringsplan for Sjørdet på Holo
Kartreferanser:	CH45-5-3
Utført dato:	22.07.05
Utført av:	Morten Olsen. Buskerud fylkeskommune, utviklingsavdelingen
Vedlegg:	



Formål med og bakgrunn for undersøkelse:

I forbindelse med reguleringsplan Sjørdet på Holo i Modum kommune, ble det utført en arkeologisk registrering av området for å etterse at planene ikke kommer i konflikt med kulturminneloven om vern av automatisk fredete kulturminner.

Tidsbruk og bemanning:

Undersøkelsene ble utført den 20.-21.07.2005 av arkeolog Morten Olsen. Og arbeidet inkludert rapport og 3 timer tidligere arbeid på saken hadde en total varighet av 29 timer. Flateavdekking ble utført den 20.07. av Anders Lien.

Tidligere arkeologiske registreringer:

Det er tidligere registrert et gravhaugfelt (ID:003033) på en brink i skråningssiden øst for jordet som ble undersøkt (jf registrering av J. E. Sundby datert 15.11.1983).

Topografi:

Undersøktområde bestod av en høytliggende åker med bergskråning i øst, bebyggelse i sør, bebyggelse i hellende terreng ned mot Åmot i vest og gård i nord. På en brink i bergskråningen i øst er det tidligere registrert et gravhaugfelt, hvilket kunne tyde på aktivitetsspor eller bosetning fra jernalderen på de nærliggende jordene.

Metode:

Det ble under undersøkelsen benyttet 2 registreringsmetoder:

1. Visuell overflatebefaring.

Formålet med denne metoden er å søke etter strukturer synlig på overflaten, og se etter egnede steder for videre undersøkelser for bl.a. sjakting med gravemaskin og prøve-stikking.

2. Sjakting med gravemaskin.

Metoden består i at en gravemaskin graver sjakter på utvalgte steder. Målet med denne metoden er å fjerne det øverste jordlaget og således avdekke eventuelle strukturer i form av stolpehull, ildsteder osv. nedfelt i undergrunnen, samt for å søke etter eldre jordbruksspor i form av humus- og kullholdige undergrunn.

Undersøkelseresultat:

Resultat av den visuelle overflatebefaringen:

Det ble ikke observert kulturminner synlig på overflaten.

Resultat av flateavdekkingen:

Det ble i undersøkelsen satt 5 sjakter, og totalt ble 1188 m² fjernet. Beskrivelse av sjaktene fra nordvest mot sørøst:


- Sjakt 1: 49 x 3 m, orientert fra nord mot sør. Undergrunnen bestod her av berg. I mellom bergsprekkene og over berget ble det lokalisert et kullag, som 2 steder var svært konsentrert og kan være rester etter kokegroper.

S 1: Et brannflak på 2 x 2 m mellom 2 bergsprekker. Laget består her av et kompakt kullag med rått eller skjørbrent stein i.

S 2: Et kompakt, sirkulært kullag på 80 cm i diameter. Det kan imidlertid synes som om kullaget fortsetter mot nord, men noe mindre kull. Det ble også her funnet råttan eller skjørbrent stein.



Struktur 1, bilde mot øst.

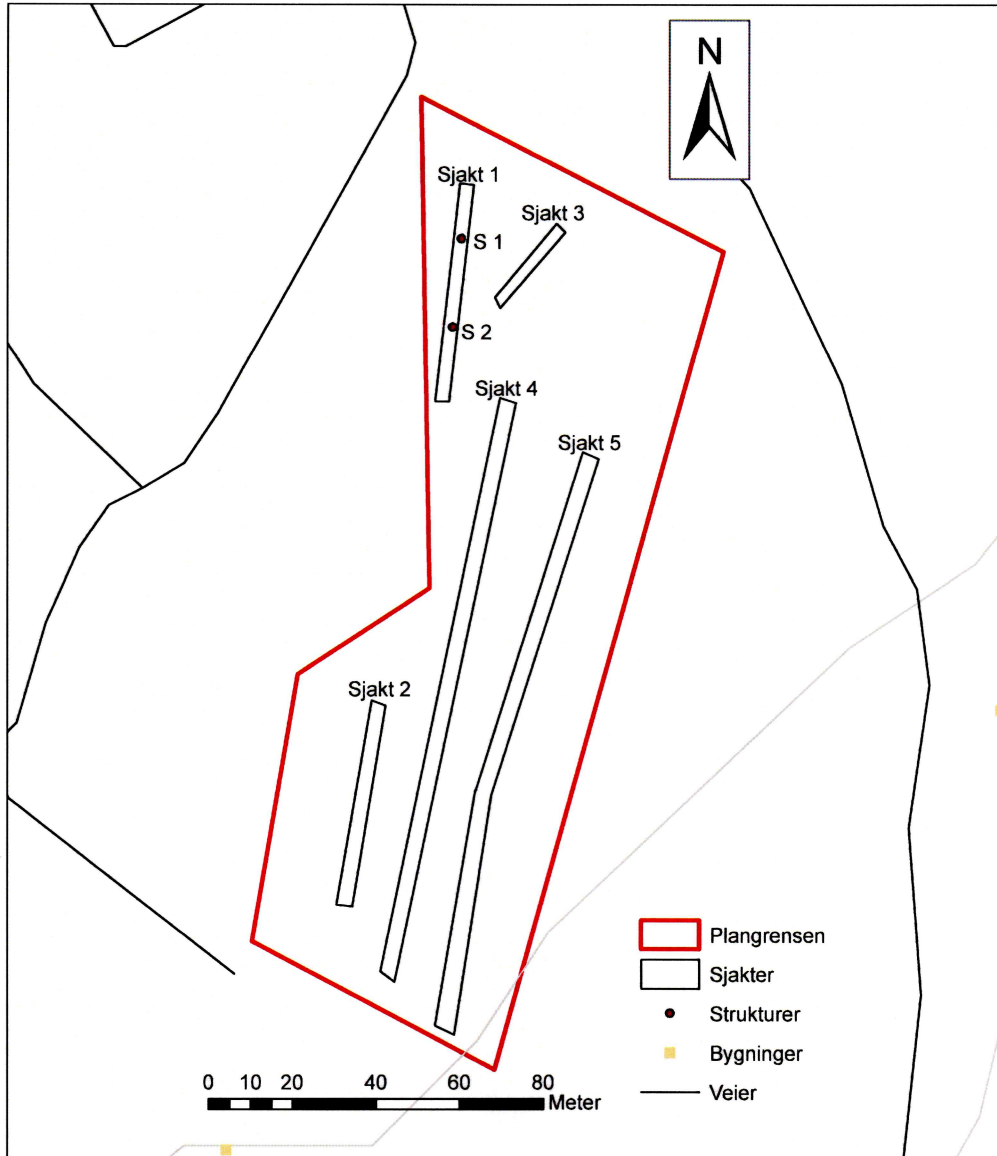


Struktur 2, bilde mot øst.

- Sjakt 2: 44 x 3 m, orientert fra nord mot sør. Undergrunnen av sjakten bestod av grå og oransje silt, uten funn av strukturer eller aktivitetsspor.
- Sjakt 3: 19 x 3 m, orientert fra nordøst mot sørvest. Undergrunnen av sjakten bestod av grå og oransje silt med en del stein/berg i, uten funn av strukturer eller aktivitetsspor.
- Sjakt 4: 143 x 3 m, orientert fra nord mot sør. Undergrunnen av sjakten bestod berg i nord og grå/oransje siltgrunn i sør, uten funn av strukturer eller aktivitetsspor.
- Sjakt 5: 141 x 3 m, orientert fra nord mot sør. Undergrunnen av sjakten bestod av grå og oransje silt, uten funn av strukturer eller aktivitetsspor. Lengst nord var det et kompakt lag av blå leire.



Undersøkte jorder.



Planområde med innmålte sjakter og strukturer.