

<b>Universitets Oldsaksamling</b> <b>Fredriks gate 2</b> <b>0164 OSLO 1</b> <b>Sentralbord (02) 416300</b>	Aks.nr9	Registrert av <u>Olav Sørensen</u> ,23.02.98	
	Adresse: <u>Badev.3370 Vikersund</u>		
I samband med (funn)	Steinøks		
Gårdsnavn og bruksnr.	Skredsvik , 43 / 138		
Kirkesogn (s), prestegjeld (p), kommune (k), fylke:	Heggen , Modum ,Buskerud		
Finnerens navn	Morten Fossen		
Finnerens adresse	Syrinveien 10 3360 Geithus		
Grunneierens navn	Astrid Fossen		
Grunneierens adresse	Som ovenfor		
Har funnstedet noe særlig navn			
Hva slags mark og lende (åker, hage, skog, ur, strand, vann eller lignende)	Boligområde ,tidligere dyrka mark .Sør-østhelling ned mot Bergsjø,ca 100 m fra vannet.		
Var der	<input type="checkbox"/> Sandjord	<input type="checkbox"/> Myrjord	Xleirjord
	Sett kryss ved det som passer		
Hvor ligger det i forhold til gården (omtrentlig avstand og retning)	Funnstedet er på boligtomten..( Jfr.vedlagt kart).		
Hvis dette ikke passer angi funnstedet ut fra faste terrengmerker (vann, nut, vei, berghammer, trigonometrisk punkt eller lignende)			
Hvor dypt lå det?	Funnet ved utgraving av tomten .0-2,5 m under bakkenivå.	Høyde over havet ca.	ca 70 m
Under hva slags arbeid?	Ved utgraving av hustomt.	Når?	I 1956
Ble det sett annet av interesse (trekull, bein, aske, steinheller?)	Det var trekull i tomten .		
Andre opplysninger (tidligere funn på stedet, spor, sagn eller tradisjon etter gammel bosetning)	Viser til de tre øvrige registrerte funn fra samme sted.		

**Dersom det ikke er plass nok, bruk baksiden eller nytt ark.**

Returneres Universitets Oldsaksamling  
Fredriksgate 2, 0164 OSLO 1

**ARKIV**

INSTITUTT FOR ARKEOLOGI, KONSTRUKTIV HISTORIE OG NUMISMATIKK <b>Universitetet i Oslo</b>		
Saksb.:	<b>16 DES 1998</b>	Kopi:
Ark.:	0623-43	
Saksnr. 98/7824	Dok. nr.:	1

Universitetets oldsakssamling s.2.

Mål L; 14.0 cm B;5.54 cm(største bredde ) Tykkelse ;3.6 cm. Jfr.vedlagt målsatt tegning

BESKRIVELSE AV FUNNET;


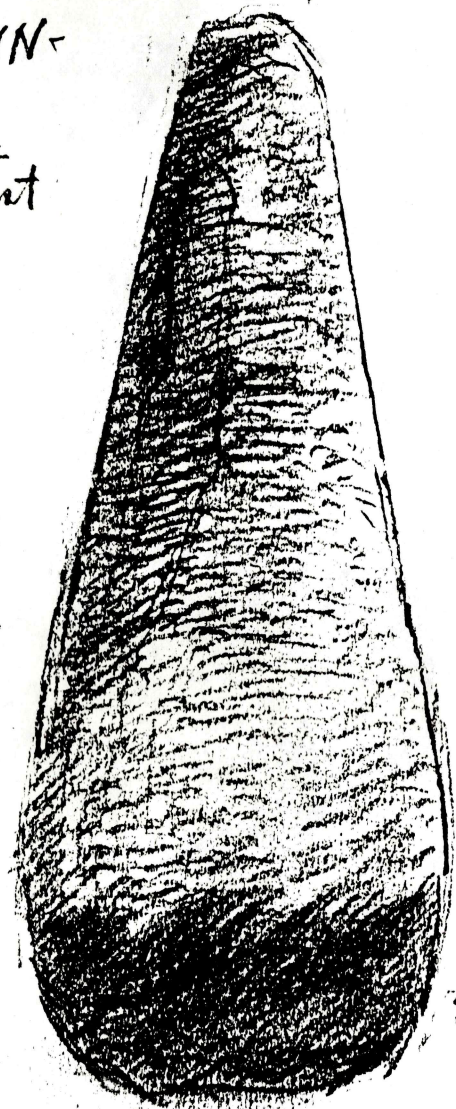
Steinøks avgrønn-grå bergart, finkornet ,med mørke korn fra ca 4.6 til ca 1 mm i størrelse..Tilvirking ved prikkhogging .Eggen er slipt .Endesidene er rundet .Eggen på øksen er buttet .Ellers er øksen godt bevart.



FARGE;

GRØNN-  
GRÅ


Bergart



ØKS II, GEITHUS  
STALSBERG, M. FOSSEN

III [Tegn. Arne Sørensen]

- 83





Slitasjå på ryggen

"

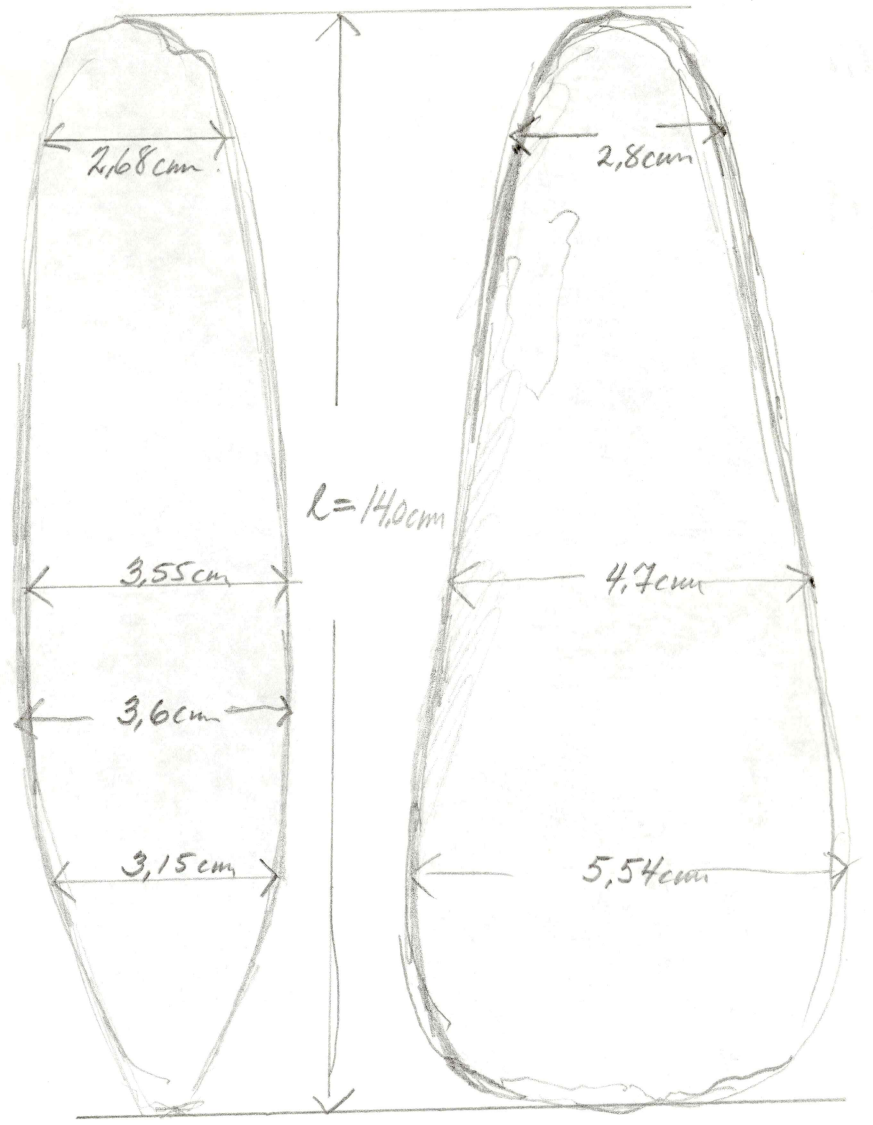
STEINØKS II. GEITHUS  
STALSBERG, M. FOSSEN.

III

FARGE  
BRUN.-GRÅ, Bergart



8/2



Målest. 1:1.




Aks. nr 9



MODUM  
KOMMUNE

Vedlegg	1-7	/ Tilhører
Sak:	08/7824-1	






Vedlegg

1

Tilbærer

Sak:

98/7824-1






Kodak  
PAPER



Kodak  
*Royal*  
PAPER



Vedlegg 2 / Tilhører  
Sak: 98/7824-1



Kodak  
*Royal*  
PAPER




*Royal*





Vedlegg 3 / Tilhører  
Sak: 98/7824-1



Vedlegg 4 / Tilhører  
Sak: 98/7824-1





Vedlegg 5 / Tilhører

Sak 98/7824-1



Vedlegg

6

Sak:

98/7824-1

ELITE VIKED  
346 01 \*\* N N





Vedlegg

7

Sak:

98/7824-7

ELITE VIKESKIV  
346 01 \* N N



<b>Universitets Oldsaksamling Fredriks gate 2 0164 OSLO 1 Sentralbord (02) 416300</b>	Aks.nr 8	Registrert av <u>Olav Sørensen</u> ,2302.98	
	Adresse: <u>Badev.3370 Vikersund</u>		
I samband med (funn)	Steinøks		
Gårdsnavn og bruksnr.	Skredsvik , 43 / 138		
Kirkesogn (s), prestegjeld (p), kommune (k), fylke:	Heggen , Modum ,Buskerud		
Finnerens navn	Morten Fossen		
Finnerens adresse	Syrinveien 10 3360 Geithus		
Grunneierens navn	Astrid Fossen		
Grunneierens adresse	Som ovenfor		
Har funnstedet noe særlig navn			
Hva slags mark og lende (åker, hage, skog, ur, strand, vann eller lignende)	Boligområde ,tidligere dyrka mark .Sør-østhelling ned mot Bergsjø,ca 100 m fra vannet.		
Var der	<input type="checkbox"/> Sandjord	<input type="checkbox"/> Myrjord	<input checked="" type="checkbox"/> Xleirjord
	Sett kryss ved det som passer		
Hvor ligger det i forhold til gården (omtrentlig avstand og retning)	Funnstedet er på boligtomten..( Jfr.vedlagt kart).		
Hvis dette ikke passer angi funnstedet ut fra faste terrengmerker (vann, nut, vei, berghammer, trigonometrisk punkt eller lignende)			
Hvor dypt lå det?	Funnet ved utgraving av tomten .0-2,5 m under bakkenivå.	Høyde over havet ca.	ca 70 m
Under hva slags arbeid?	Ved utgraving av hustomt.	Når?	I 1956
Ble det sett annet av interesse (trekull, bein, aske, steinheller?)	Det var trekull i tomten .		
Andre opplysninger (tidligere funn på stedet, spor, sagn eller tradisjon etter gammel bosetning)	Viser til de tre øvrige registrerte funn fra samme sted.		

**Dersom det ikke er plass nok, bruk baksiden eller nytt ark.**

Returneres Universitets Oldsaksamling  
Fredriksgate 2, 0164 OSLO 1

**ARKIV**

INSTITUTT FOR ARKEOLOGI, KUNSTHISTORIE OG NUMISMATIKK	
Universitetet i Oslo	
Søkt av: HGL	Søkt av: 16 DES 1998
Ark.: 0623-43	Sakenr.: 98/7824 Dok.nr.: 2

Universitetets oldsakssamling s.2.

Mål L; 18.9 cm B;6.29 cm(største bredde) ,ved eggen 6.07 cm , ca 1 cm fra nakken 3.2 cm. Tykkelse ;4.2 cm. Jfr. Vedlagt målsatt tegning..

BESKRIVELSE AV FUNNET;

Steinøks av brun-grå bergart, finkornet. Tilvirking ved prikkhogging .Eggen er slipt .Endesidene er rundet .På den ene siden antydning til kantmarkering. Meget godt bevart .



FYLKE: Buskerud

KOMMUNE; Modum

FORNM.NR 8-11;

GNR\GÅRD 43 Skredsvik

BR.NR\BRUK 43/138 Syrinv. 10

FLYFOTO: 7289 C 16

LOKALITET Skredsvik/ Syrinveien

ØK-KART,CG 045 -5-1.

FØRNMINNETS ART; Løsfunn

.....  
HENV.TIL ANNET DOK.; Reg.skj.Uv.Oldsakss. Aks.nr 8-11. Og fornminnereg. 22.11.1983, v.K.Habostad

EIER; Astrid Fossen

BRUKER; D.s.

REG.AV: Olav Sørensen 20.02.98

KONTR.AV;

TERRENGETS ART Sør-øst helling ned mot Bergsjø .Villabebyggelse.;Utsikt i NØ-SØ over sjøen og gårdene på dens Ø-side.

ORIENTERING; I villatomten .

SPECIALKART; -

UTSTREKNING;

FØRNMINNEBESKRIVELSE Ved graving til grunnmur til våningshus fant Morten Fossen i 1956;

1.Steinøks av lys brunlig bergart.Godt bevart.

Øksa ar tilvirket ved prikkhogging. Eggen er slipt. Mål :L 18.9cm.B :6.23 cm .T : 4.2 cm

2.. Steinøks av grønngrå bergart .Slitasje på eggen .Øksa er tilvirket ved prikkhogging .Eggen er slipt.

Mål:L :14.0 cm B :5.54 cm T: 3.6 cm

3. Steinøks av mørk bergart .Tilløp til rustdannelse .Grovt tilhogget med slipt egg .

Mål :L :9.5 cm B: 3.71 cm .T :1.6 cm

Øksene ble funnet i leirjord .Det ble observert kull i umiddelbar nærhet.

4. Senere har eieren funnet på tomta :Slipe/glattesten av jevn, rødbrun , finkornet bergart .

Mål L :14.6 cm .B :6.12 cm .T :2.51 cm

TRADISJON;

FUNN;

UNDERSØKELSE; 20.0298 OS


FJERNET;

NAT.VIT.UNDERSØKELSE;

FOTONR;

INNKJ.OG FREDING

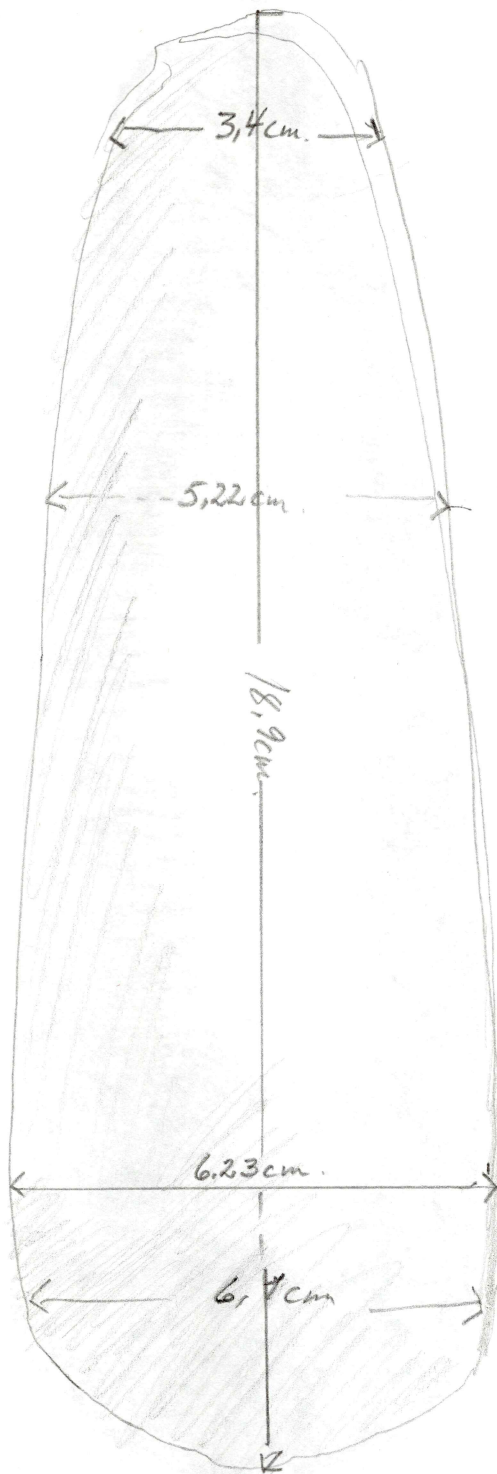

RESTAURERING OG PLEIE;



Steinaks. GEITHUS, STALSBERG  
// / , M. FOSSEN

ARNE SØRENSEN. - 83.





Mål: 1:1



CG045-5-1



215000

6644

(ØREN)

214500

21400

6643

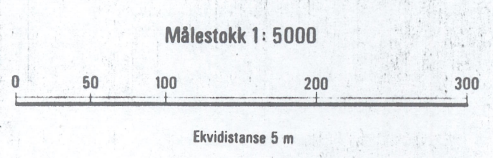
X 213 600  
Y-41 600

47500

554

42000

- Klopp
- Busslomme, møteplass
- Vegbom
- Lita ferje
- Kjørbart vad
- Kraftoverføring, posisjonsbestemte master
- Kraftoverføring uten posisjonsbestemte master
- Transformator i stolpe
- Transformatorstasjon
- Antennemast
- Telefonlinje, posisjonsbestemte stolper
- Telefonlinje, uten posisjonsbestemte stolper
- Pelebunt med lense
- Sjømerke



Merker i rammekanten for UTM-rutenett; Sonebelte 32 V.  
Grensene på kartet er ikke rettsgyldige.  
Førnminner: Registrert

CF046-5-4	CG046-5-3	CG046-5-4
CF045-5-2	CG045-5-1	CG045-5-2
CF045-5-4	CG045-5-3	CG045-5-4

MODUM BUSKERUD  
GEITHUS CG 045-5-1




(G045-5-1  
Skudsvik/  
Stolsberg

Skudsvik. ✓

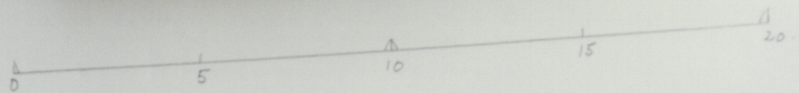


Plus nr 8



Vedlegg 1-5 / Tilhører  
Sak: 98/7824-2


M. Fosson nr 1. Plus.



Vedlegg 1 / Tilhører

Sak: 98/7824-2





Vedlegg 2 / Tilhøring  
Sak: 98/7824-2



Vedlegg 3 / Tilhører

Sak: 98/7824-2

ELITE VIKEN  
346 01\*\* NN 1





ELITE  
34601\*\*

Kodak  
*Royal*  
PAPER

Kodak  
*Royal*  
PAPER

Vedlegg 4 / Tilhører  
S. 98/7824-2

Kodak  
*Royal*  
PAPER



Kodak  
*Royal*  
PAPER





ELITE URBAN  
34601\*\*



Vedlegg 5 / Tilbør  
Sak: 98/7824-2





<b>Universitets Oldsaksamling</b> <b>Fredriks gate 2</b> <b>0164 OSLO 1</b> <b>Sentralbord (02) 416300</b>	Aks.nr 11.	Registrert av <u>Olav Sørensen</u> 23.02.98	
	Adresse: <u>Badev.3370 Vikersund</u>		
I samband med (funn)	Slipe/glattestein		
Gårdsnavn og bruksnr.	Skredsvik , 43 / 138		
Kirkesogn (s), prestegjeld (p), kommune (k), fylke:	Heggen , Modum ,Buskerud		
Finnerens navn	Morten Fossen		
Finnerens adresse	Syrinveien 10 3360 Geithus		
Grunneierens navn	Astrid Fossen		
Grunneierens adresse	Som ovenfor		
Har funnstedet noe særlig navn			
Hva slags mark og lende (åker, hage, skog, ur, strand, vann eller lignende)	Bologområde ,tidligere dyrka mark .Sør-østhelling ned mot Bergsjø,ca 100 m fra vannet.		
Var der	<input type="checkbox"/> Sandjord	<input type="checkbox"/> Myrjord	<input type="checkbox"/> Xleirjord
	Sett kryss ved det som passer		
Hvor ligger det i forhold til gården (omtrentlig avstand og retning)	Funnstedet er på boligtomten..( Jfr.vedlagt kart).		
Hvis dette ikke passer angi funnstedet ut fra faste terrengmerker (vann, nut, vei, berghammer, trigonometrisk punkt eller lignende)			
Hvor dypt lå det?	Funnet på tomten i forbindelse med hagearbeid.	Høyde over havet ca.	ca 70 m
Under hva slags arbeid?	Ved utgraving av hustomt.	Når?	I 1950 eller 60-årene.
Ble det sett annet av interesse (trekull, bein, aske, steinheller?)	Det var trekull i tomten .		
Andre opplysninger (tidligere funn på stedet, spor, sagn eller tradisjon etter gammel bosetning)	Viser til de tre øvrige registrerte funn fra samme sted.		

ARKIV

INST. FOR ARKEOLOGI, KONSTHISTORIE OG NUMISMATIKK			
Universitetet i Oslo			
Saksb.:	HGL 16 DES 1998		Kopi:
Ark.:	0623-43		
Saksnr.:	987824	Dok. nr.:	3

**Dersom det ikke er plass nok, bruk baksiden eller nytt ark.**

Returneres Universitets Oldsaksamling  
Fredriksgate 2, 0164 OSLO 1



Universitetets oldsakssamling s.2.

Mål L; 14.6cm B; 6.12cm(største bredde ) Tykkelse ;2.51 cm.

BESKRIVELSE AV FUNNET;


Slipe/glattestein av jevn,rødbrun ,finkornet bergart. Steinen har slipemerker på begge sider karakteristisk for brynesteiner. Jfr.foto.





Brynesten/Glathesten  
Gnr 43/138 Skudsoy Østher Fossem  
Røorum bergart (ant. Rignvikskjer  
Mål: L: 14,6 mm B. 6,12 mm T. 2,61 mm Målest. 1:1

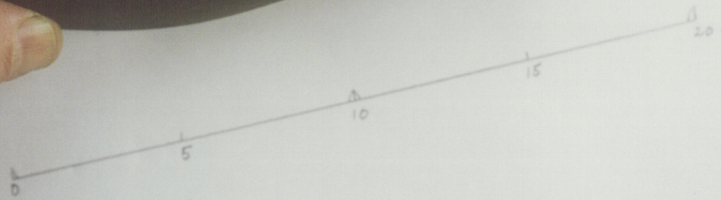

Aks. nr 1/




Vedlegg 1-7 / Tilhører  
Sak: 98/7824-3

M. Fossen nr 4. "Byggestein"





Kodak  
*Royal*  
PAPER




Kodak  
*Royal*  
PAPER

Vedlegg 1 / Tilhører  
Sak: 98/7824-3

Kodak  
*Royal*  
PAPER

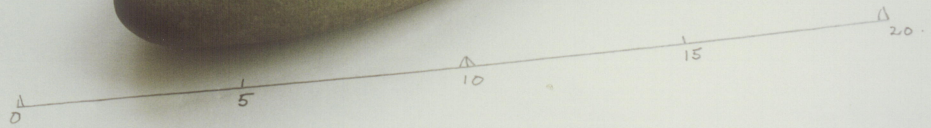


Kodak  
*Royal*  
PAPER



Vedlegg 2 / Tilhører  
Sak: 98/7824 - 3






Kodak  
PAPER



Kodak  
*Royal*  
PAPER




Vedlegg 3 / Tilhører  
Sak: 98/7824-3



Kodak  
*Royal*  
PAPER





Kodak  
*Royal*  
PAPER



Kodak  
*Royal*  
PAPER

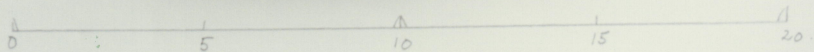
Vedlegg 4 / Tilhører  
Sak: 98/7824-3

Kodak  
*Royal*  
PAPER



Kodak  
*Royal*  
PAPER





Kodak  
PAPER



Kodak  
*Royal*  
PAPER




Vedlegg 5 / Tilhører  
Sak: 98/7824-3



Kodak  
*Royal*  
PAPER



*Royal*



Vedlegg 6 / Tilhører  
Sak: 98/7824-3





Vedlegg 7 / Tilhører

Sak: 08/7824-3

ELITE VIKER  
346 01 \*\* N N T



<b>Universitets Oldsaksamling Fredriks gate 2 0164 OSLO 1 Sentralbord (02) 416300</b>	Aks.nr 10	Registrert av <u>Olav Sørensen</u> ,23.02.98	
	Adresse: <u>Badev.3370 Vikersund</u>		
I samband med (funn)	Steinøks ,tverregget .		
Gårdsnavn og bruksnr.	Skredsvik , 43 / 138		
Kirkesogn (s), prestegjeld (p), kommune (k), fylke:	Heggen , Modum ,Buskerud		
Finnerens navn	Morten Fossen		
Finnerens adresse	Syrinveien 10 3360 Geithus		
Grunneierens navn	Astrid Fossen		
Grunneierens adresse	Som ovenfor		
Har funnstedet noe særlig navn			
Hva slags mark og lende (åker, hage, skog, ur, strand, vann eller lignende)	Bologområde ,tidligere dyrka mark .Sør-østhelling ned mot Bergsjø,ca 100 m fra vannet.		
Var der	<input type="checkbox"/> Sandjord	<input type="checkbox"/> Myrjord	<input checked="" type="checkbox"/> Xleirjord
	Sett kryss ved det som passer		
Hvor ligger det i forhold til gården (omtrentlig avstand og retning)	Funnstedet er på boligtomten..( Jfr.vedlagt kart),		
Hvis dette ikke passer angi funnstedet ut fra faste terrengmerker (vann, nut, vei, berghammer, trigonometrisk punkt eller lignende)			
Hvor dypt lå det?	Funnet ved utgraving av tomten .0-2,5 m under bakkenivå.	Høyde over havet ca.	ca 70 m
Under hva slags arbeid?	Ved utgraving av hustomt.	Når?	I 1956
Ble det sett annet av interesse (trekull, bein, aske, steinheller?)	Det var trekull i tomten .		
Andre opplysninger (tidligere funn på stedet, spor, sagn eller tradisjon etter gammel bosetning)	Viser til de tre øvrige registrerte funn fra samme sted.		

**Dersom det ikke er plass nok, bruk baksiden eller nytt ark.**

Returneres Universitets Oldsaksamling  
Fredriksgate 2, 0164 OSLO 1

INSTITUTT FOR ARKEOLOGI, KONSTHISTORIE OG NUMISMATIKK	
Universitetet i Oslo	
Saksb.: HGL	Kopi: 16 DES 1998
Ark.: 0623-43	Saksnr.: 087824
	Dok. nr.: 4

**ARKIV**

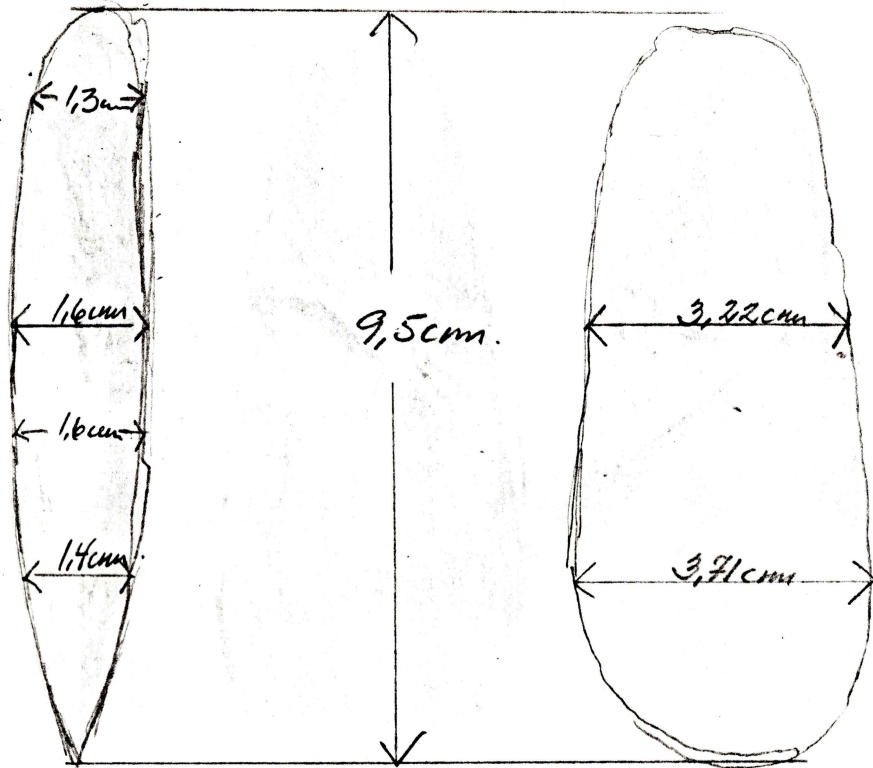
Universitetets oldsakssamling s.2.

Mål L; 9.5 cm B; 3.71cm(største bredde ) Tykkelse ;1.6 cm. Jfr.vedlagt målsatt tegning .

**BESKRIVELSE AV FUNNET;**

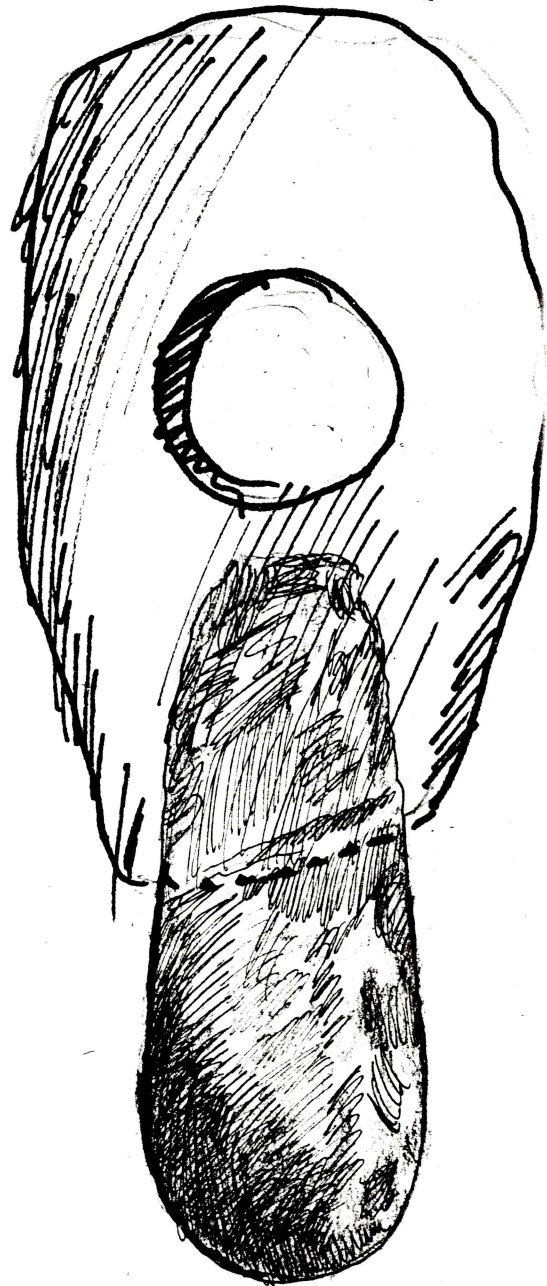

Tverregget tynnbladet steinøks / steinegg av skifrig mørk bergart. Tilløp til rustdannelse .Grovt tilhogd med kvass ,slipt egg .Øksen er i god stand.

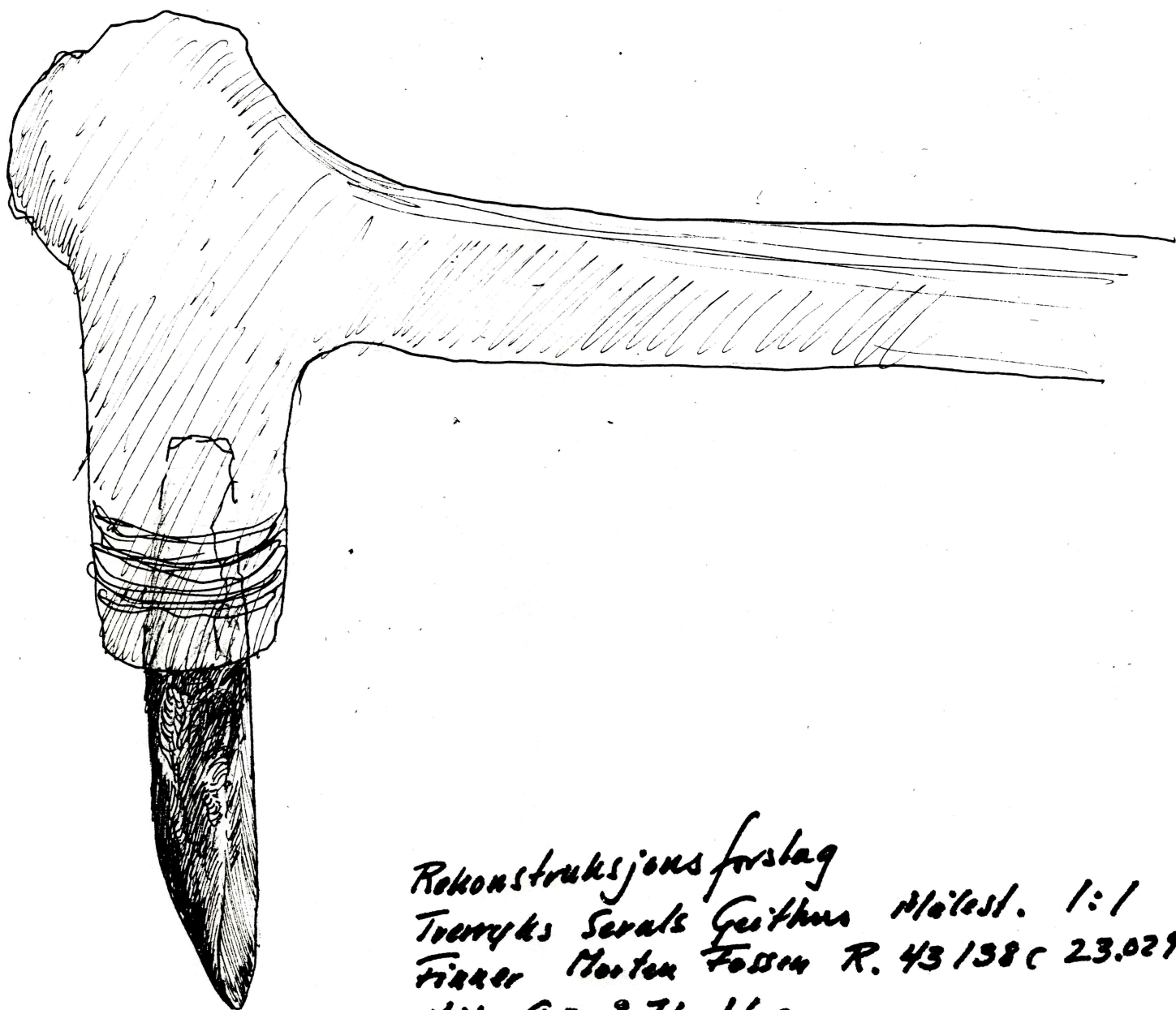





Scale 1:1

Rekonstruksjonsforslag: Horn m. skofthull.  
Troms. Sevald Guitani  
Finnes Møttas Fosse  
R 43 138 c . 23.02.99 OS.  
Mål: 9,5 . 3,7 / 1,6 cm  
Tegning målest. 1:1.






Rekonstruksjons forslag  
Tromsøes Serals Geithus Målest. 1:1  
Finner Morten Fossum R. 43138c 23.0298  
Mål: 9.5. 3.71. 1.6 cm.




Vedlegg / Tilhører  
K-hest 89  
F-1


M. Fossum nr 3. Plis.








Vedlegg 1 / Tilbærer  
Sak: 98/7824-4











Vedlegg 2 / Tilhører  
Sak: 98/7824-4



Vedlegg 3  
Sak: 98/7824-4








Vedlegg


4

Sak:


98/7824-4

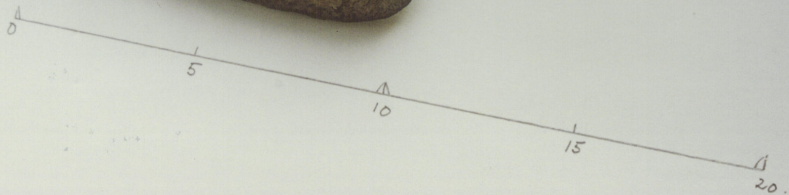






Vedlegg 5 / Tilbærer  
Sak: 98/7824-4





Vedlegg 6 / Tilhører  
Sak: 98/7824-4







ELITE  
34601

*Royal*  
Kodak  
PAPER

Vedlegg 7 / Tilhører  
Sak: 98/7824-4

