

Universitets Oldsaksamling Fredriks gate 2 0164 OSLO 1 Sentralbord (02) 416300	Aks nr 104	Registrert av <u>Olav Sørensen</u> 04 10 02
Tilsvaret Sørensens nr. 104	Adresse: <u>Badev. 3370 Vikersund</u>	
I samband med (funn)	Flintknoll - <u>Ubearbeidet</u>	<u>KASSERT</u>
Gårdsnavn og bruksnummer	Heggen 28/ 13 Heggen kirkegård	<u>28. nov. 2003</u>
Kirkesogn (s), prestegjeld (p), kommune (k), fylke:	Heggen, Modum , Buskerud	<u>Vivian Waagen</u>
Finnerens navn	Registrator	
Finnerens adresse	3370 Vikersund	
Grunneierens navn	H S Staten v. KUD.	
Grunneierens adresse		
Har funnstedet noe særlig navn	Heggen kirkegård	
Hva slags mark og lende (åker, hage, skog, ur, strand, vann eller lignende)	Parkmessig opparbeidet kirkegård.	
Var der	Skjelljord <input checked="" type="checkbox"/>	Myrjord <input type="checkbox"/> Leirjord <input type="checkbox"/>
Sett kryss ved det som passer		
Hvor ligger det i forhold til gården (omtrentlig avstand og retning)	Kirkegården utgjør den søndre og østre delen av det som kan ha vært det gamle gårdstunet på Heggen. I dag ; Umiddelbart sør og øst for gårdstunet på prestegården.	
Hvis dette ikke passer angi funnstedet ut fra faste terrengmerker.	Ca 10 m nord for nordøstre hjørne av gravkapellet på kirkegården, inntil støtten på gravstedet til Arne Kr. Skagen. Se vedlagt kart (CG 046-4, 216.000/ -40.000)	
Hvor dypt lå det?	I overflaten	Høyde over havet ca 140 m o.h.
Under hva slags arbeid?	Besøk på gravstedet til kollega Arne Kr. Skagen.	Når ? sommer 1999.
Ble det sett annet av interesse (trekull, bein, aske, steinheller?)	Nei. Se aks 103	
Andre opplysninger (tidligere funn på stedet, spor, sagn eller tradisjon etter gammel bosetning)	I følge graverne er det funnet et par flintbiter litt lenger V på kirkegården, nærmere kirken. Innleverte funn til U.O. C 3026- 3033)	
Dersom det ikke er plass nok, bruk baksiden eller nytt ark.		
Returneres Universitets Oldsaksamling Fredriksgate 2, 0164 OSLO 1		

ARKIV

KULTURHISTORISK MUSEUM Universitetet i Oslo	
Saksb. <u>MDEN</u>	28 JULI 2006 Kopi
Ark: <u>0624-28</u>	
Saksnr. <u>06/10130</u>	Dok.nr.: <u>1</u>

s. 2.Universitetets oldsakssamling

Gjenstand; Flintknoll

Mål;

L ; ca 10,1 cm

B; ca 3,04 cm.

T; inntil ca 3,6 cm

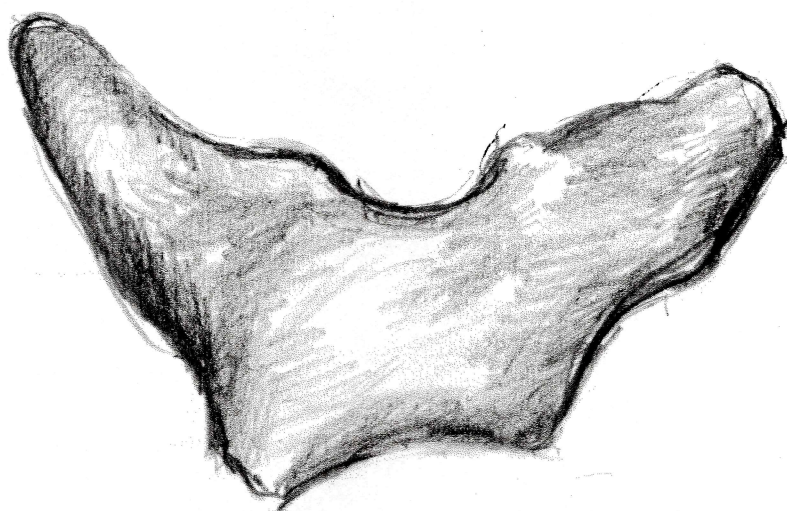
Vekt; 129 g.

Beskrivelse; Flint, knoll av svart flint, med form nærmest som to horn.

Mindre avskallinger, (brudd) på tre steder.

Overflaten ru, delvis med spor av kalk.

Vedlagt skisse og foto samt kart som viser funnstedet.



Mål: L = ca 10,1 cm
B = ca 3,04 cm
T = inntil ca 3,6 cm.

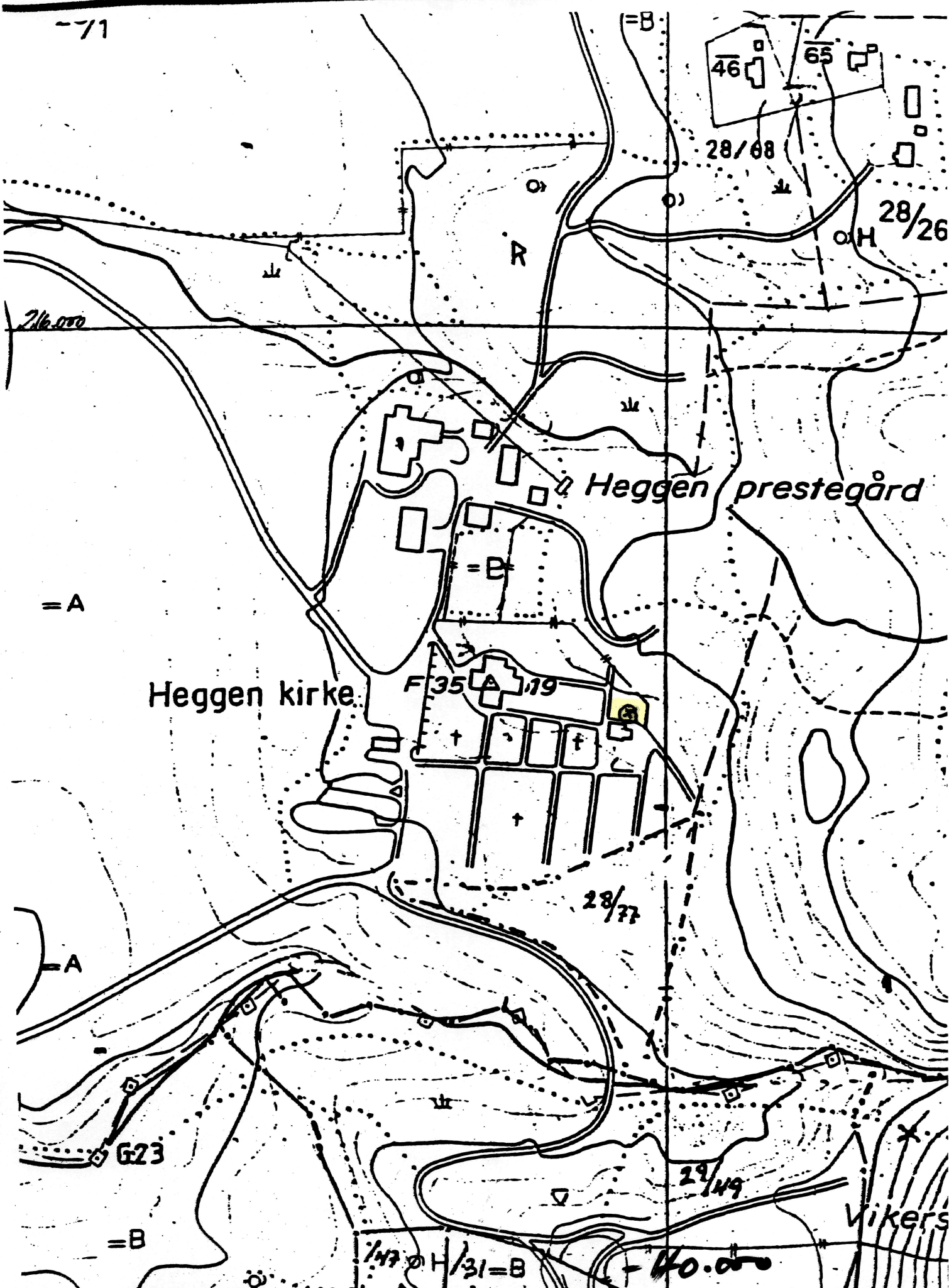
Vekt: 129 g.

Målestokk 1:1

Y/10-02
2001/11
20

(6046-4

-71



Heggen kirke

Heggen prestegård

Vikers

=B

1/47 H/31=B

40.000

=A

=B

=A

G23

F 35 19

46

65

28/68

28/26

28/77

29/49

216.000

Sett nr: 04/13087

Universitets Oldsaksamling Fredriks gate 2 0164 OSLO 1 Sentralbord (02) 416300	Aks nr 102	Registrert av <u>Olav Sørensen</u> 23 09 02	
Tilsvaret Sørensen nr. 102	Adresse: <u>Badev.3370 Vikersund</u>		
I samband med (funn)	Slagg, jern	KLASSERT	
Gårdsnavn og bruksnummer	Heggen 28/ 1 Prestegården	28. nov. 2003	
Kirkesogn (s), prestegjeld (p), kommune (k), fylke:	Heggen, Modum , Buskerud	Villem Wangen	
Finnerens navn	Registrator		
Finnerens adresse			
Grunneierens navn	H S Staten v. KUD.		
Grunneierens adresse			
Har funnstedet noe særlig navn	Gangjordet.		
Hva slags mark og lende (åker, hage, skog, ur, strand, vann eller lignende)	Åker.		
Var der	Skjelljord X	Myrjord	Leirjord
	Sett kryss ved det som passer		
Hvor ligger det i forhold til gården (omtrentlig avstand og retning)	På det søndre jordet mot Sponebekken, ca 100 m V for toalettene og hvilerommet for kirkegårdsarbeiderne.		
Hvis dette ikke passer angi funnstedet ut fra faste terrengmerker.	Se kart		
Hvor dypt lå det?	I overflaten	Høyde over havet	ca 120 m o.h.
Under hva slags arbeid?	Overflatesøk på pløyd åker		Når? mai 2000.
Ble det sett annet av interesse (trekull, bein, aske, steinheller?)	Ei slipehelle av hornfels ble funnet i nærheten. Se Aks 101		
Andre opplysninger (tidligere funn på stedet, spor, sagn eller tradisjon etter gammel bosetning)	Det ligger en gravhaug NØ for funnstedet. (Fornminnenr 0013) Innleverte funn til U.o C 3026- 3033)		
<p>Dersom det ikke er plass nok, bruk baksiden eller nytt ark.</p> <p>Returneres Universitets Oldsaksamling Fredriksgate 2, 0164 OSLO 1</p>			

ARKIV

KULTURHISTORISK MUSEUM Universitetet i Oslo			
Saksb.	MOEN 28 JULI 2006		Kopi
Ark:	0624-28		
Saksnr.	06/10930	Dok.nr.:	2

s. 2.Universitetets oldsakssamling

Gjenstand; Slagg, jern

Mål; L; ca 5,4 cm

B: ca 4,3 cm

T; ca 2,4 cm

Vekt; 95 g.

Beskrivelse; Klump av jern. En side nærmest flat. Den andre buet, (konveks), og svært knudret. Det er rust på hele overflaten.

På en sidekant er det brudd. Her vises et stort antall små hulrom i godset.

Se ellers skisse og foto.



Mål: l ca 5,4 cm

b ca 4,3 cm


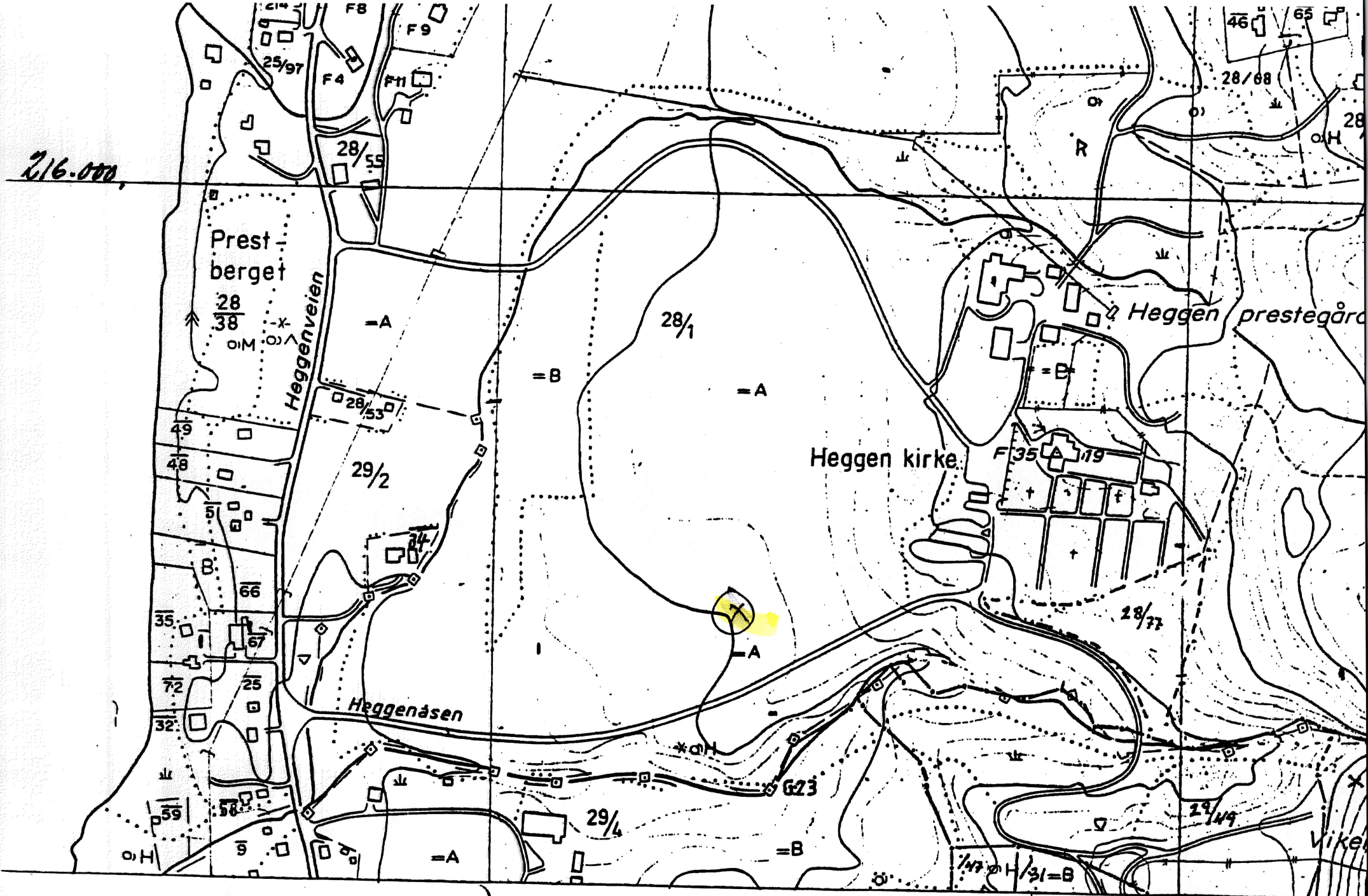
t ca 2,4 cm

ca 2,4 cm

Vekt: 95 g.

01.25/9-02.

216.000



556, (ØREN)
 -40600
 6904

Universitets Oldsaksamling Fredriks gate 2 0164 OSLO 1 Sentralbord (02) 416300	Aks nr 103	Registrert av Olav Sørensen 26 09 02
Tilsvaret Sørensen nr. 103	Adresse: Badev. 3370 Vikersund	
I samband med (funn)	Flintknoll, liten. => Ubehandlet flintknoll KLASSERT	
Gårdsnavn og bruksnummer	Heggen 28/ 13 Heggen kirkegård (Festevnr.) 28. nov. 2003	
Kirkesogn (s), prestegjeld (p), kommune (k), fylke:	Heggen, Modum, Buskerud Vivian Wangen	
Finnerens navn	Registrator	
Finnerens adresse		
Grunneierens navn	H S Staten v. KUD.	
Grunneierens adresse		
Har funnstedet noe særlig navn	Heggen kirkegård	
Hva slags mark og lende (åker, hage, skog, ur, strand, vann eller lignende)	Parkmessig opparbeidet kirkegård.	
Var der	Skjelljord X	Myrjord Leirjord
	Sett kryss ved det som passer	
Hvor ligger det i forhold til gården (omtrentlig avstand og retning)	Kirkegården utgjør den søndre og østre delen av det som kan ha vært det gamle gårdstunet på Heggen. I dag ; Umiddelbart sør og øst for gårdstunet på prestegården.	
Hvis dette ikke passer angi funnstedet ut fra faste terrengmerker.	Ca 10 m nord for nordøstre hjørne av gravkapellet på kirkegården, inntil støtten på gravstedet til Arne Kr. Skagen.	
Hvor dypt lå det?	I overflaten	Høyde over havet ca 140 m o.h.
Under hva slags arbeid?	Besøk på gravstedet til kollega Arne Kr. Skagen.	Når ? sommer 1999.
Ble det sett annet av interesse (trekull, bein, aske, steinheller?)	Nei.	
Andre opplysninger (tidligere funn på stedet, spor, sagn eller tradisjon etter gammel bosetning)	I følge graverne er det funnet et par flintbiter litt lenger V på kirkegården, nærmere kirken. Innleverte funn til U.O. C 3026- 3033)	

Dersom det ikke er plass nok, bruk baksiden eller nytt ark.

Returneres Universitets Oldsaksamling
Fredriksgate 2, 0164 OSLO 1

KULTURHISTORISK MUSEUM Universitetet i Oslo	
Saksb.	28 JULI 2006
MOEN	
Ark:	0624-28
Saksnr.	06/10130
Dok.nr.:	3

ARKIV

s. 2.Universitetets oldsakssamling

Gjenstand; Flintknoll, liten.

Mål;

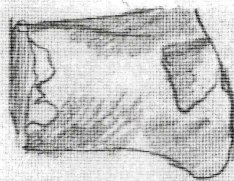
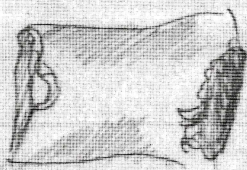
L ; ca 3,05 cm

D1; ca 2,2 cm.

D2; ca 1,1cm

Beskrivelse; Flint, liten knoll av brunsvart flint. Avbrutt i begge ender.

Se skisse og foto.

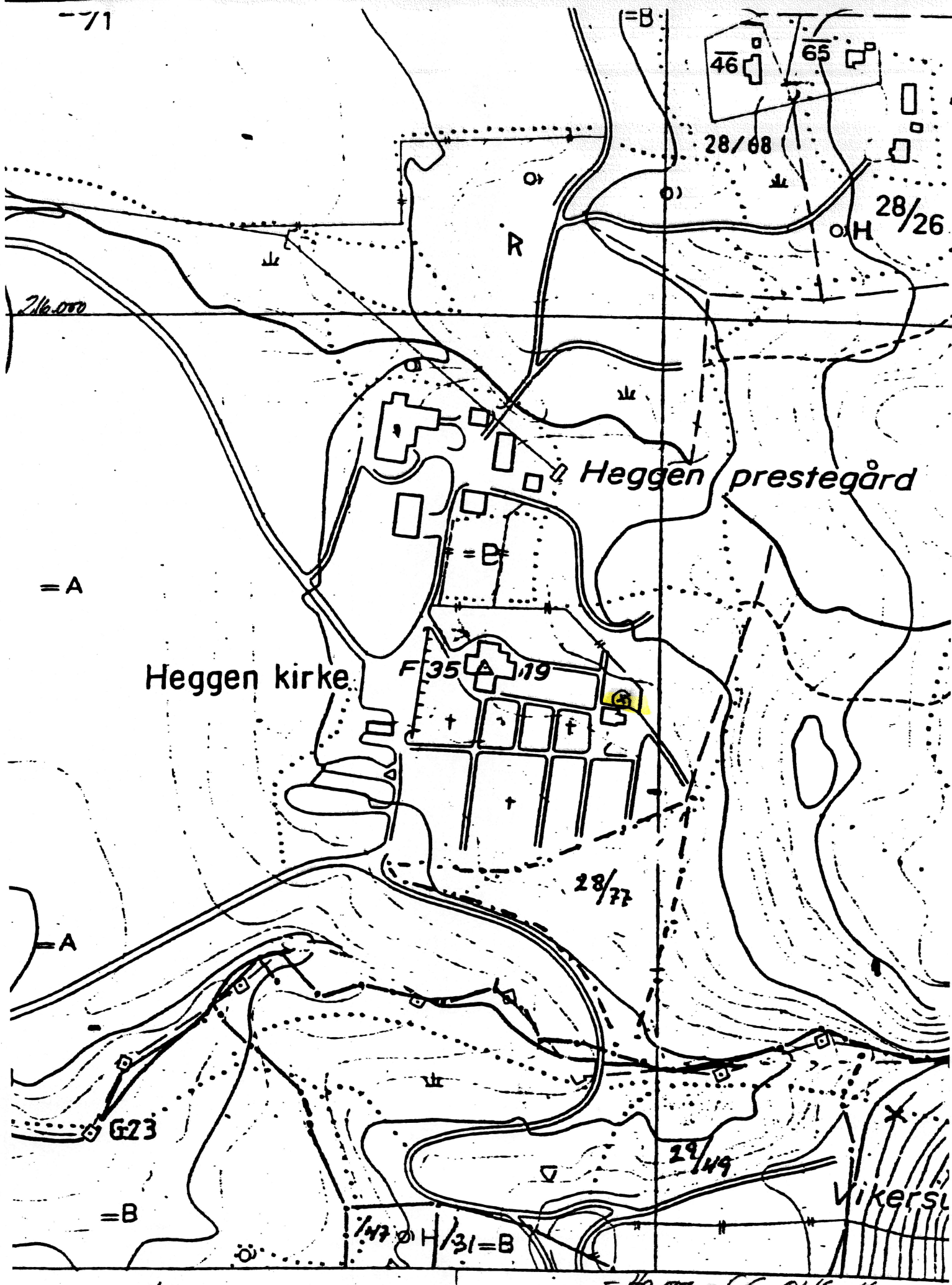


L ; ca 3,05 cm
d₁ ; ca 2,2 cm
d₂ ; ca 1,1 cm.

Vekt : 15 g.

Flint Haggan grav 28/13 Haggan kirkegård
05 259-02.

-71



Heggen kirke

Heggen prestegård

Vikersl

100m

550

-40.000 CG 046-4