

Universitets Oldsaksamling Fredriks gate 2 0164 OSLO 1 Sentralbord (02) 416300	Aks nr 40	Registrert av <u>Olav Sørensen</u>	
	Adresse: <u>Badev.3370 Vikersund</u>		
I samband med (funn)	Løsfunn ;Sort stein med hull (Vevlodd?) og «anleggsstein».		
Gårdsnavn og bruksnr.	Heggen ,g.nr 28 br.nr 41		
Kirkesogn (s), prestegjeld (p), kommune (k), fylke:	Heggen , Modum ,Buskerud		
Finnerens navn	Dignes , Karsten		
Finnerens adresse	Død		
Grunneierens navn	Myrvoll ,Odd		
Grunneierens adresse	Granstad ,3370 Vikersund		
Har funnstedet noe særlig navn	Området sør for Granstadbekken blir kaldt Prestberget.		
Hva slags mark og lende (åker, hage, skog, ur, strand, vann eller lignende)	I villahage nær Granstadbekken.		
Var der	- X Moldjord	Myrjord	Leirjord
	Sett kryss ved det som passer		
Hvor ligger det i forhold til gården (omtrentlig avstand og retning)	Jfr. vedl .kart CG-046-4.		
Hvis dette ikke passer angi funnstedet ut fra faste terrengmerker (vann, nut, vei, berghammer, trigonometrisk punkt eller lignende)			
Hvor dypt lå det?		Høyde over havet	ca70m.oh
Under hva slags arbeid?	Funnet i potetåker		ca 1950
Ble det sett annet av interesse (trekull, bein, aske, steinheller?)	Så langt en kjenner til ,er gjenstandene funnet på samme sted, muligens også samtidig.		
Andre opplysninger (tidligere funn på stedet, spor, sagn eller tradisjon etter gammel bosetning)	Ikke så langt en kjenner til. Opplysninger gitt av Steinar Leite ,som nå har de to gjenstandene.(Gave fra finneren.)		
Dersom det ikke er plass nok, bruk baksiden eller nytt ark.			
Returneres Universitets Oldsaksamling Fredriksgate 2, 0164 OSLO 1			

ARKIV

INSTITUTT FOR ARKIVLESI, KUNSTHISTORIE OG NUMISMATIKK	
Universitetet i Oslo	
Saksb.: HGL	Kopi:
15 DES 1998	
Ark.: 0623-28	
Saksnr.: 98/7812	Dok. nr.: 7

Universitetets oldsakssamling s.2

Sort stein med hull (a) og «anleggsstein»(b).

Gjenstand a : Mål ; l ;ca 13,2 cm , b ;9,72cm , t ; 6,08 cm

Vekt ; 1195 g

Se ellers målsatt skisse.

Beskrivelse; Ellipseformet (dråpeformet) stein av mørk ,nærmest svart bergart med islett av grønnlige spetter .Ca 1,8 cm fra smaleste del av ellipsen ,et nærmest trekantet hull .Hullet har merker etter tilvirking med eggverktøy fra begge sider og det er en fals imidten som gjør hullet noe mindre der. Det er ikke synlige slitemerker i hullet.

En vil anta et steinen er et vevlodd til Oppstadvev.

Gjenstand b.

Mål ; l ; 10,85 cm b ; 5,60 cm t ; 3,4 cm

Beskrivelse ;Ellipseformet stein av brunlig bergart . Undersiden er nærmest flat ,mens oversiden er jevnt buet i begge retninger.

Steinen er formet ved prikkhugging.

På steinens underside/flatside ,er det midt på denne et inntil ca 3mm dypt prikkhugget hull med diametre 1,4 og 1,7cm .

Steinen har ru overflate og har ikke slipespor .Den har form som gjør at den ligger svært støtt og godt i handa .

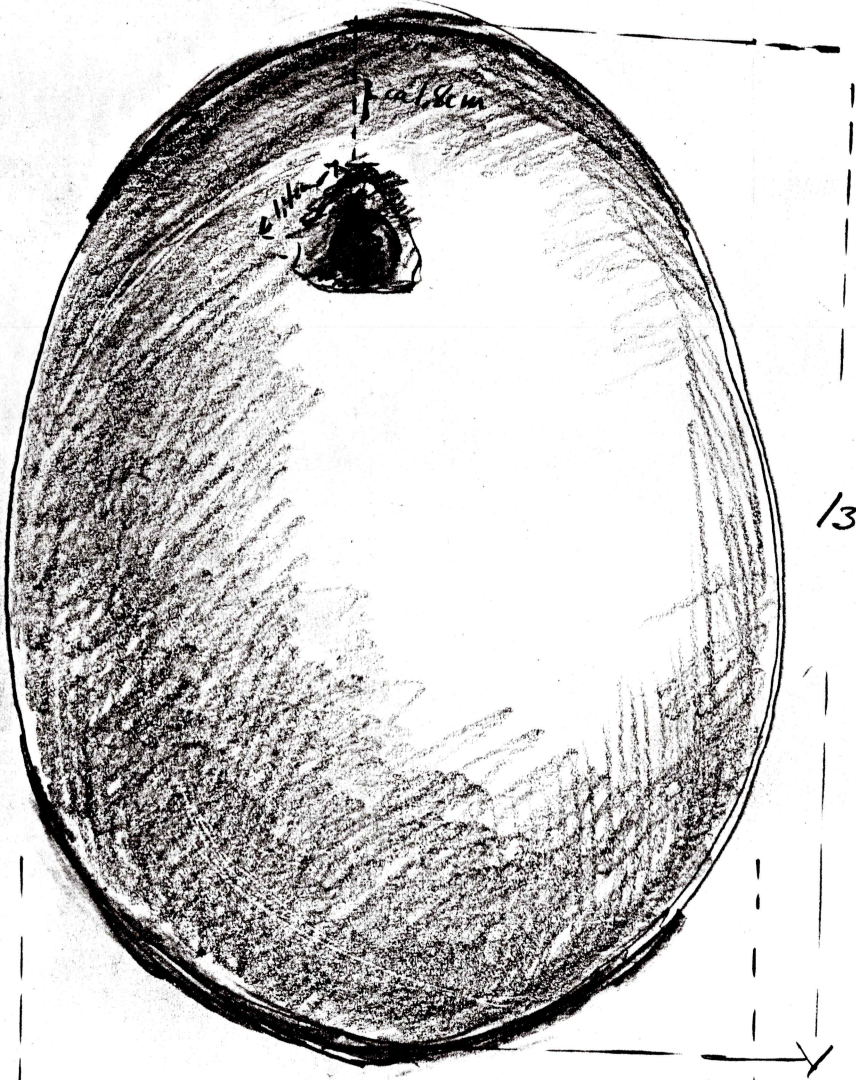
Gjenstanden kan ha tjent som borstøtte eller anlegg for noe som skulle presses mot handa .

Plas nr 40. a

Gnr. 28 br. nr.

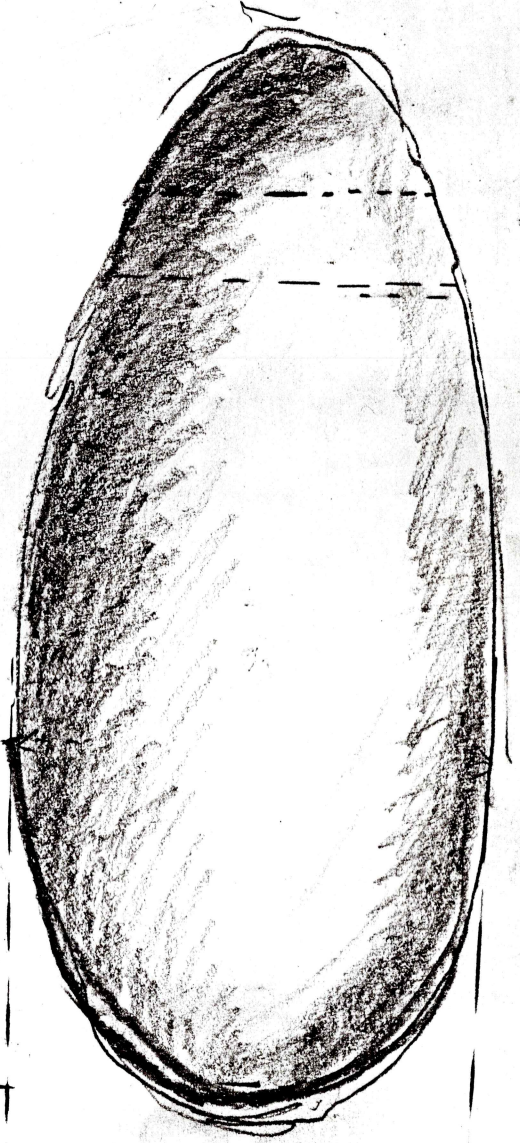
Sort stein m. hull.

Hull:
Nærmest trekantet
i ytterside. Sidekanter
ca 1,4cm.
Har klare spor av
utmeisling.



9.72

13.2 cm.

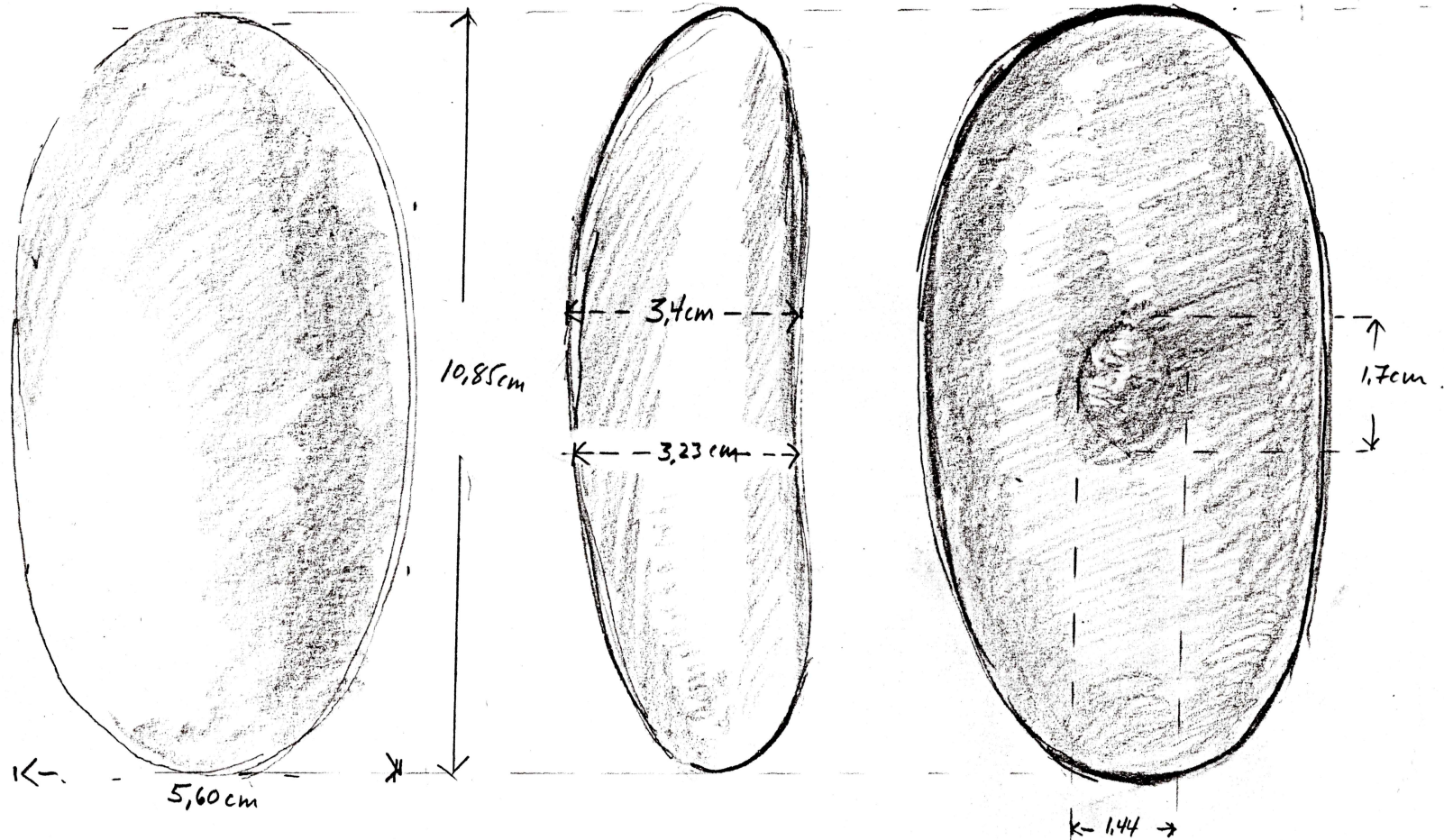


4.2 cm

6.08 cm

Stein:
Sort m. grål
Spetler
Hull er huggot ut
(ikke drillet)
Vekt 1195g

Fks. nr. 40 b.
Gnr. 28. br. nr. -
Bygelikende Stein,



Arbeidsnr 40



MODUM
KOMMUNE

Vedlegg 1-5 / Tilhører
Sak: 98/78-12-1



Vedlegg 1 / Tilhører

Sak: 98/7812-1



Vedlegg 2 / Tilhører
Sak: 98/782-1



Vedlegg ³ / Tilhører

Sak: 98/7812-1



Vedlegg ⁴ / Tilhører

Sak: 98/7812-1



Vedlegg 5 / Tilhører

Sak: 98/7812-1