

C.52153

Universitets Oldsaksamling Fredriks gate 2 0164 OSLO 1 Sentralbord (02) 416300	Aks nr 48 <i>99/25</i>	Registrert av <u>Olav Sørensen</u>	
	Adresse: <u>Badev.3370 Vikersund</u>		
I samband med (funn)	Steinøks ,grønnstein		
Gårdsnavn og bruksnr.	Austad ,søndre g.nr.26 br.nr 3		
Kirkesogn (s), prestegjeld (p), kommune (k), fylke:	Heggen , Modum ,Buskerud		
Finnerens navn	Eierens bestefar .Eier ;Bjarne Wiger		
Finnerens adresse	Austad ,3370 Vikersund		
Grunneierens navn	Bjarne Wiger		
Grunneierens adresse	3370 Vikersund		
Har funnstedet noe særlig navn	Øksa ble funnet av Bjarne Wigers bestefar en gang mellom 1875 og 1900		
Hva slags mark og lende (åker, hage, skog, ur, strand, vann eller lignende)	Antakelig på gårdens innmark . Det er skjell- og moldjord på eiendommen .		
Var der	<input checked="" type="checkbox"/> Skjelljord	<input type="checkbox"/> Myrjord	<input type="checkbox"/> Leirjord
	Sett kryss ved det som passer		
Hvor ligger det i forhold til gården (omtrentlig avstand og retning)	Det meste av gårdens innmark ligger på nedsiden av gårdstunet . Jfr. vedl .kart CG 46-4 Skravert område.		
Hvis dette ikke passer angi funnstedet ut fra faste terrengmerker (vann, nut, vei, berghammer, trigonometrisk punkt eller lignende)			
Hvor dypt lå det?		Høyde over havet	100-150 m.
Under hva slags arbeid?	Vet ikke .	Når	Mellom 1875 og 1900
Ble det sett annet av interesse (trekull, bein, aske, steinheller?)	Vet ikke.		
Andre opplysninger (tidligere funn på stedet, spor, sagn eller tradisjon etter gammel bosetning)	Nabogård i nord er Vike østre. På denne eiendommen er det registrert del av flintsigd ,(aks.nr.13) , og to skafthulløkser fra Vikefoss (Aks. Nr 15 og C 36 501). Naboeiendom i sør er Disen .Her er registrert skafthulløks , (aks. Nr.41) og nr. C 16140 ,tynnakkert flintøks.		

ARKIV

UNIVERSITETETS KULTURHISTORISKE MUSEER			
Universitetet i Oslo			
Saksb.	<i>E14</i>	Kopi	
	12 FEB. 1999		
Ark:	<i>6623-26</i>		
Saksnr.	<i>99/1018</i>	Dok.nr.:	<i>1</i>

Dersom det ikke er plass nok, bruk baksiden eller nytt ark.

Returneres Universitets Oldsaksamling
Fredriksgate 2, 0164 OSLO 1

Universitetets oldsakssamling s.2.

Steinøks ,grønnstein

Mål ; l ; 11,84 cm, b; 6,38 cm t ; 3,53 cm Avstand fra egg til største tykkelse ; ca 5.7 cm

Krumning på egg ; ca 1,2 cm

Nakke ; l ca 3 cm , b ; ca 2 cm

Vekt ; 421 g

Se ellers vedlagt skisse.

Beskrivelse ;

Steinøks ,grønnstein ,uten skafthull.

Prikkhugget ,slipt i eggpartiet på bredsidene ca 4 cm i høyden .Største bredde rett over eggpartiet. Tydelige ,prikkhuggede sidekanter ,rundet mot eggen og plane mot nakken .En del slitespor ,ellers i meget god stand.

Eggen er skeivslipt .Ved kløyving vil ei slik øks «skeine», dvs få utslag mot en side.

Videre er den ene enden av økseeggen mer slitt en den andre .Ved normal bruk vil dette være framsida av øksa .

Ut fra dette slitasjesporene vil øksa ,brukt til felling av trær ,være anvendt slik at egg siden med størst krumning har vært under . Øksa vil da «hugge seg på», dvs. vil få en vertikal dreining i løper av huggfasen . Dette vil en anta er en fordel med ei øks som har tykk egg hvis den skal brukes til felling eller ringbarking .

En vil derfor anta skeivslipingen er intensjonell .

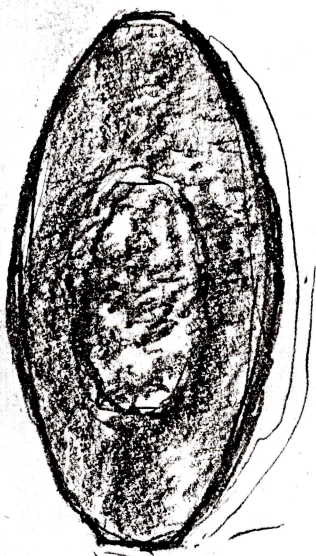
Aks. nr.

Gr. Br. nr.

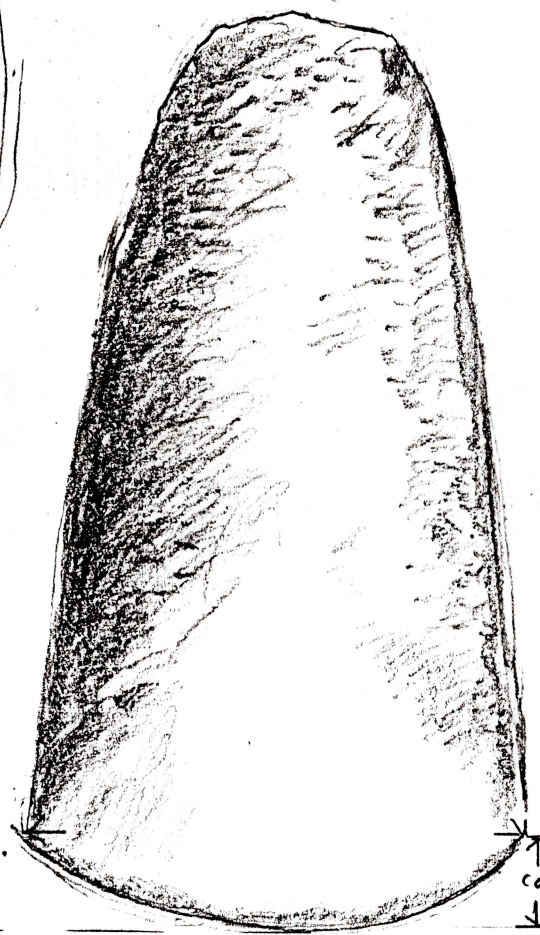
Austad

Steinaks. grunnstein

Tverrsnitt




Nakke; l ca 3cm
b ca 2cm



$h = 6,38$
cm.

ca 1,2cm

$L = 11,84$ cm



$t = 3,53$ cm

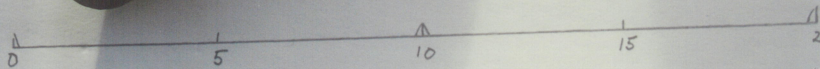
ca 5,7cm

Vekt: 421g


IKK

B

Vedlegg 1-2 / Tilhører
Sak: 99/1048-1



Vedlegg 1 / Tilhøring
Sak. 09/1048-1



Vedlegg 2 / Tilhører

Sak: 99/1048-7