

Universitets Oldsaksamling Fredriks gate 2 0164 OSLO 1 Sentralbord (02) 416300	Aks.nr 13	Registrert av <u>Olav Sørensen</u>	
	Adresse: <u>Badev.3370 Vikersund</u>		
I samband med (funn)			
Gårdsnavn og bruksnr.	Vike Østre gnr .25 ,brnr 142 Tyriheim (Tyrifjord turisthotell)		
Kirkesogn (s), prestegjeld (p), kommune (k), fylke:	Heggen , Modum ,Buskerud		
Finnerens navn	Tormod Hansen,		
Finnerens adresse	Gustadv 9 3340 Åmot		
Grunneierens navn	Georg Thomassen		
Grunneierens adresse	Tyrifjord t. Hotell ,3370 Vikersund		
Har funnstedet noe særlig navn	Tyriheim		
Hva slags mark og lende (åker, hage, skog, ur, strand, vann eller lignende)	Strand ved hotellet tilrettelagt for bading .Sand / leire med noe påfylt sand på enkelte partier.		
Var der	<input checked="" type="checkbox"/> XI Sandjord	<input type="checkbox"/> Myrjord	<input type="checkbox"/> Leirjord
	Sett kryss ved det som passer		
Hvor ligger det i forhold til gården (omtrentlig avstand og retning)	På stranda nord for hotellet.		
Hvis dette ikke passer angi funnstedet ut fra faste terrengmerker (vann, nut, vei, berghammer, trigonometrisk punkt eller lignende)			
Hvor dypt lå det?	I overflaten ..	Høyde over havet ca.	ca 63 m.oh
Under hva slags arbeid?	I forbindelse med lek i strandkanten med eget barn.	Når?	Sommeren 1997
Ble det sett annet av interesse (trekull, bein, aske, steinheller?)	Nei		
Andre opplysninger (tidligere funn på stedet, spor, sagn eller tradisjon etter gammel bosetning)			

Dersom det ikke er plass nok, bruk baksiden eller nytt ark.

Returneres Universitets Oldsaksamling
Fredriksgate 2, 0164 OSLO 1

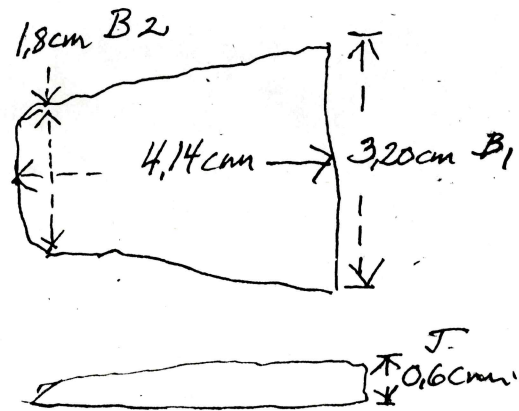
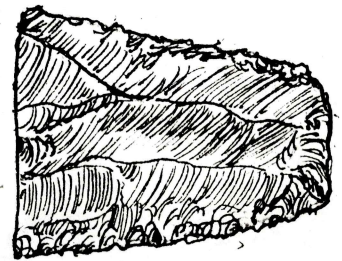
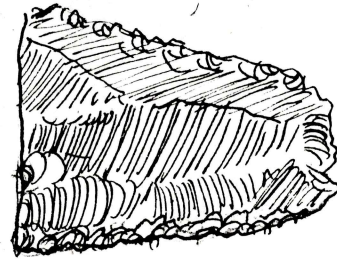
ARKIV

INST. FOR ARKEOLOGI, KUNSTHISTORIE OG NUMISMATIKK	
Universitetet i Oslo	
Saksb.:	Kop.:
HOL	16 DES 1998
Ark.:	Dok. nr.:
0623-25	987825 7

Mål L; 4,14 cm B; 3,20 cm Tykkelse ;0,6cm. Jfr.vedlagt målsatt tegning .

BESKRIVELSE AV FUNNET;

Flintstykke av gulbrun, delvis opak flint .Underside flat- hugget ,overside fint tilhugget med retusj langs begge sideflater .Tilnærmet symmetrisk Flint av meget fin kvalitet .(Jfr. Forografi).



Flintstykke
 Brungul, opak flint
 Bakside sløtt, glatt, blank
 Franside; Retuserte, tannete sideflater
 Funnet på stranden v. Tyrifjord turisthotell
 Sommer 1997. Torodd Hanssen
 Adr 55% Finnt.

Målestokk 1:1

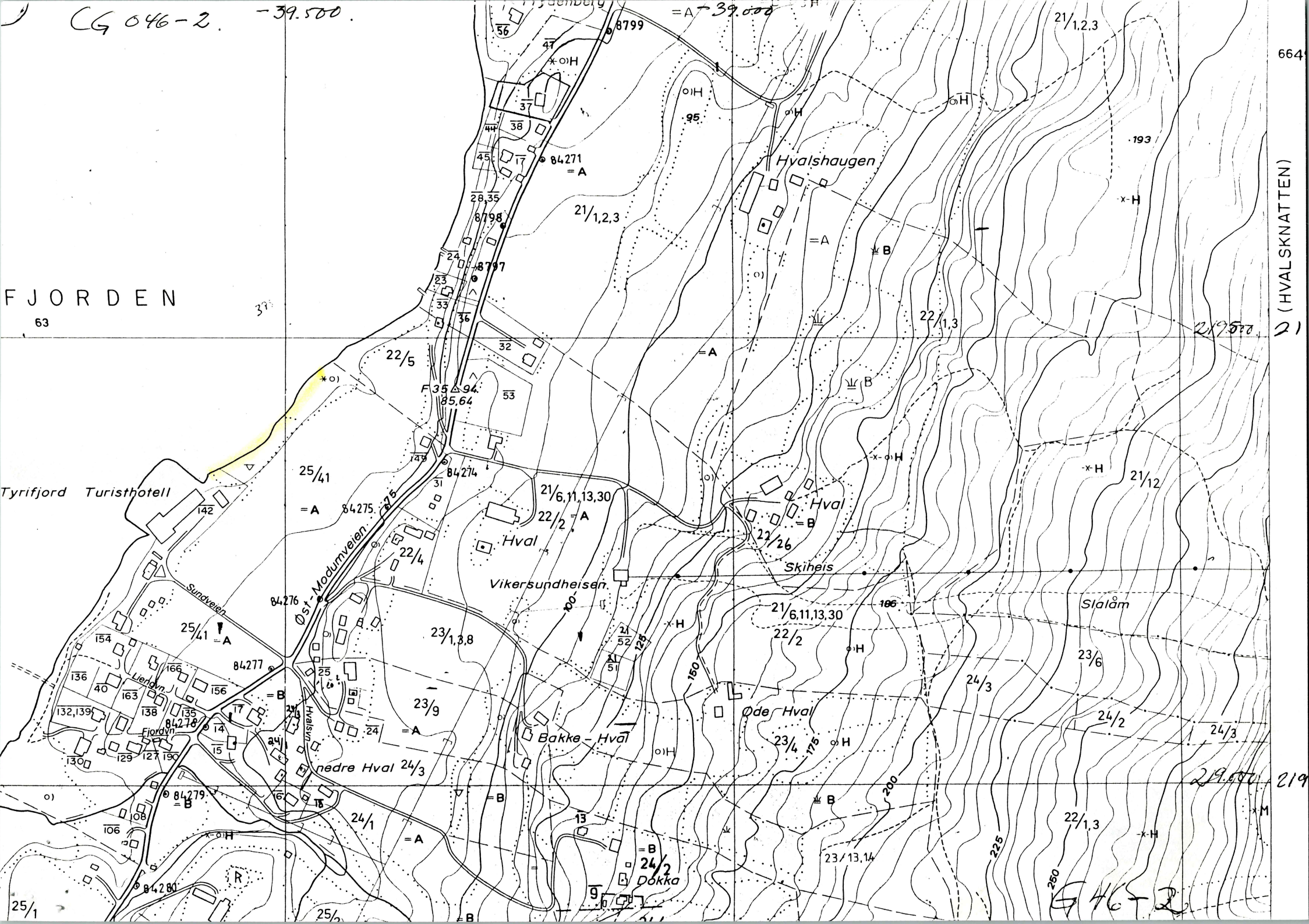
Mål: L; 4,14 cm B₁; 3,20 cm B₂=1,8 cm
 J: 0,6 cm

CG 046-2. -39.500.

664

FJORDEN

Tyri fjord Turisthotell




(HVALSKNATTEN) 21

CG 046-2

Arkiv nr 13.

Vedlegg 1-4 / Tilhører
Sak: 98/7825-1



MODUM
KOMMUNE




0


5


10

ER




Vedlegg 1 / Tilhører
Sak: 98/7825-1





Kodak
Royal
PAPER



Kodak
Royal
PAPER

Kodak
Royal
PAPER

Vedlegg 2 / Tilhører
Sak: 98/7825-1

Kodak
Royal
PAPER





Vedlegg 3 / Tilhøror
Sak: 98/7825-1

ELITE VIKENP. 7825
347 81 ** N N H 34



Kodak
Royal
PAPER



Kodak
Royal
PAPER

Vedlegg 4 / Tilbærer
Sak: 98/7825-1

Kodak
Royal
PAPER



Kodak
Royal
PAPER



Universitets Oldsaksamling Fredriks gate 2 0164 OSLO 1 Sentralbord (02) 416300	Aks.nr 15	Registrert av <u>Olav Sørensen</u>	
	Adresse: <u>Badev.3370 Vikersund</u>		
I samband med (funn)	Steinøks (Jfr.reg.10.09.1987 ,Øk.reg.v.O.Forbord)		
Gårdsnavn og bruksnr.	Vike, Østre gnr 25, br.nr 7. Tangen (Øya)		
Kirkesogn (s), prestegjeld (p), kommune (k), fylke:	Heggen , Modum , Buskerud		
Finnerens navn	Johan T. Bråthen, nåv .eier ; Roar Bråthen adr.3.Bera terasse.3026 Drammen		
Finnerens adresse			
Grunneierens navn	Modum kommune		
Grunneierens adresse	3370 Vikersund		
Har funnstedet noe særlig navn	Vikefoss.		
Hva slags mark og lende (åker, hage, skog, ur, strand, vann eller lignende)	Funnet i elva , på ca 4 m dypt vann.		
Var der	<input checked="" type="checkbox"/> Sandjord	<input type="checkbox"/> Myrjord	<input type="checkbox"/> Leirjord
	Sett kryss ved det som passer		
Hvor ligger det i forhold til gården (omtrentlig avstand og retning)	I forhold til Ø.Vike (25/1) er det ca. 1500 m, men Vike eide tidligere elvelandet ca 2500 m sørover fra gården. Jfr. vedl.kart CG 046-4 , 40.500/-218.000		
Hvis dette ikke passer angi funnstedet ut fra faste terrengmerker (vann, nut, vei, berghammer, trigonometrisk punkt eller lignende)	Finneren anga funnstedet som så langt nedenfor fossen at det var stille vann, i nærheten av «Knytningsberget». Ca 100 m sør -sørøst fra der Øyaveien går fra villabebyggelse inn i skogen.		
Hvor dypt lå det?	På ca 4 meters dyp.	Høyde over havet ca.	60 m
Under hva slags arbeid?	Finneren var en stille sommerdag ute i båt og leitet etter elvemuslinger. Han var utstyrt med en skjellrive og lå og så ned i vannet .Han fikk da se en svart stein med hull i som lå oppe på en større stein .Han greidde å fiske den opp med skjellriva.	Når?	I slutten av 1920-årene.
Ble det sett annet av interesse (trekull, bein, aske, steinheller?)	Nei.		
Andre opplysninger (tidligere funn på stedet, spor, sagn eller tradisjon etter gammel bosetning)	Det er registrert fire gravrøyser sørover langs elvelandet. (Fornminnenr. 0005-0008 og 0012)		

ARKIV

INST. FOR ARKEOLOGI, KUNSTHISTORIE OG NUMISMATIKK		
Universitetet i Oslo		
Saksb.:	HGL 16 DES 1998	Kopi:
Ark.:	0623-25	
Saksnr.:	98/2825	Dok. nr.: 2

Dersom det ikke er plass nok, bruk baksiden eller nytt ark.

Returneres Universitets Oldsaksamling
Fredriksgate 2, 0164 OSLO 1

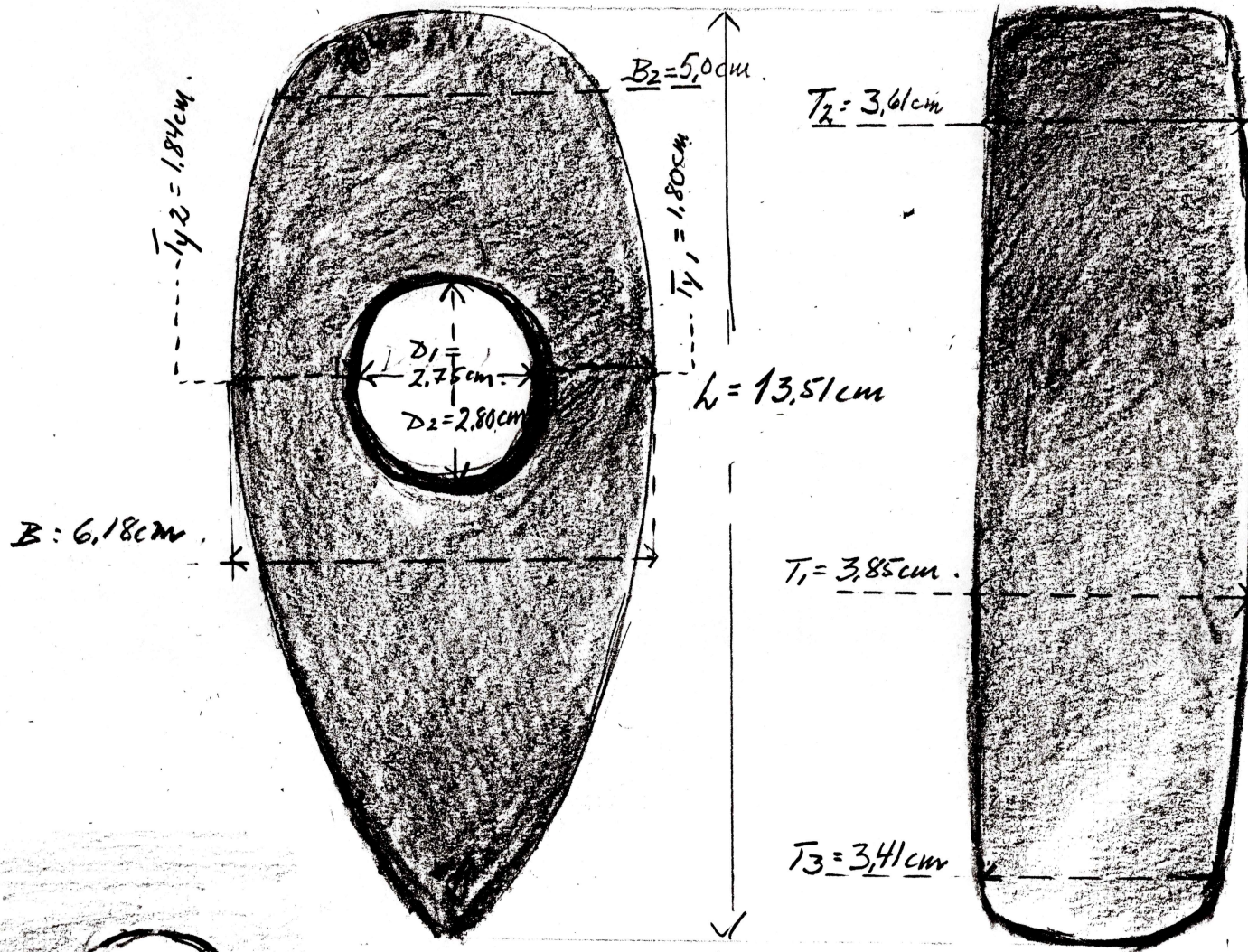
Universitetets oldsakssamling s.2.

Mål L:13,51 cm, B1; 6,18 cm B2; 5,0 cm T1; 3,85 cm T2; 3,61 cm T3;3,41 cm
Skafthull ;I»Framsida» ;D1 ;2,75 cm D2 ; 2,80 cm II»Baksida»; D3;3,04 cm D4; 2,80 cm
Sidevegger,skafthull ; Ty1;1,80 cm Ty2; 1,84cm
Vekt ;605 g

BESKRIVELSE AV FUNNET;

Steinøks m.skafthull Materiale Mørk grønn-svart bergart m.sparsomme innslag av lyst gulgrønne flekker .(Jfr. fotografi og målsatt tegning)

Gjenstandens overflate er blankpolert,men har slitemerter i egg ,der fremre del av eggen er etterslipt(skallslipt) .Øksenakken har mindre avskallinger(Slagmerker)



Steinguler m. skaftkull

Gar 25 br. nr 7

Vike Gfite (Modum kommune)

Finner Johann T. Brøtten

Niv. cur Roar Brøtten

Mål: $h = 13,51 \text{ cm}$

$B_1 = 6,18 \text{ cm}$

$B_2 = 5,0 \text{ cm}$

$T_1 = 3,85 \text{ cm}$

$T_2 = 3,61 \text{ cm}$

$T_3 = 3,41 \text{ cm}$

Skaftkull:

1. "Framsida": $D_1 = 2,75 \text{ cm}$

$D_2 = 2,80 \text{ cm}$

2. "Bakside": $D_3 = 3,04 \text{ cm}$

$D_4 = 2,80$

Sidveger skaftkull:

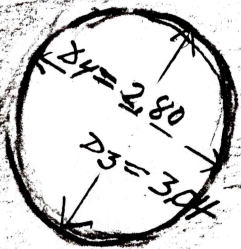
$T_{y1} = 1,80 \text{ cm}$ $T_{y2} = 1,84 \text{ cm}$

Vekt: 605 g

Anst egenvekt 2,8-3

Materiale: Mørk grønn-svart bergart, m. sparsomme innslag av lyst gul-grønne flekker.

Mål 1:1



Bakside

FYLKE:Buskerud

KOMMUNE; Modum

FORNM.NR;15

GNR\GÅRD25 Vike østre

BR.NR\BRUK br.nr 7 Tangen (Øya)

FLYFOTO:— 7289 B 20

LOKALITET Vikefoss.

ØK-KART ,Cg 0465 -4.(-40.500 / 218.000) Se vedlegg .

FØRNMINNETS ART; Løsfunn ;Steinøks

.....
HENV.TIL ANNET DOK,;FORNMINNEREG 10.09.87 O.Forbord ,R25/7

EIER;Modum kommune

BRUKER; D.s.

REG.AV: Olav Sørensen 180398

KONTR.AV;

TERRENGETS ART I sørenden av Vikefoss,på elvebunnen,;Mot nord utsikt til Vikefossen,mot sør til Bergsjø.

ORIENTERING; Ca 100 m sør-sørøst fra der Øyaveien går fra villabebyggelsen inn i skogen.

Finneren anga funnstedet så langt nedenfor fossen at det var stille vann,i Nærheten av

«Knytningsberget».Avstanden til Vike østre gnr 25 br.nr 1 er ca 1500 m. Gørden eide opprinnelig elvelandet ca 2500 m sørover fra gården .

SPESIALKART;-(Se vedlegg)

UTSTREKNING;

FORNMINNEBESKRIVELSE Se R 257,;

Finner;Johan T Bråthen.Johan T bråthen f.1911 vokste opp på Kjølstad og var meget godt kjent i Bergsjø. Som ungdom drev Johan mye med fiske i elva. Da han fant reg.gjenstanden var han ute for å finne elvemusling ,enten for å se om det var perler i dem,eller for å bruke de som agn til reiv.

Det var stille og klart,og mens han lå og kikket ned på elvebunnen ,fikk han se en svart stein med hull i som lå oppå en større flat stein. På tross av ca.4meters dyp,greidde han å få steinen opp med skjellriva.

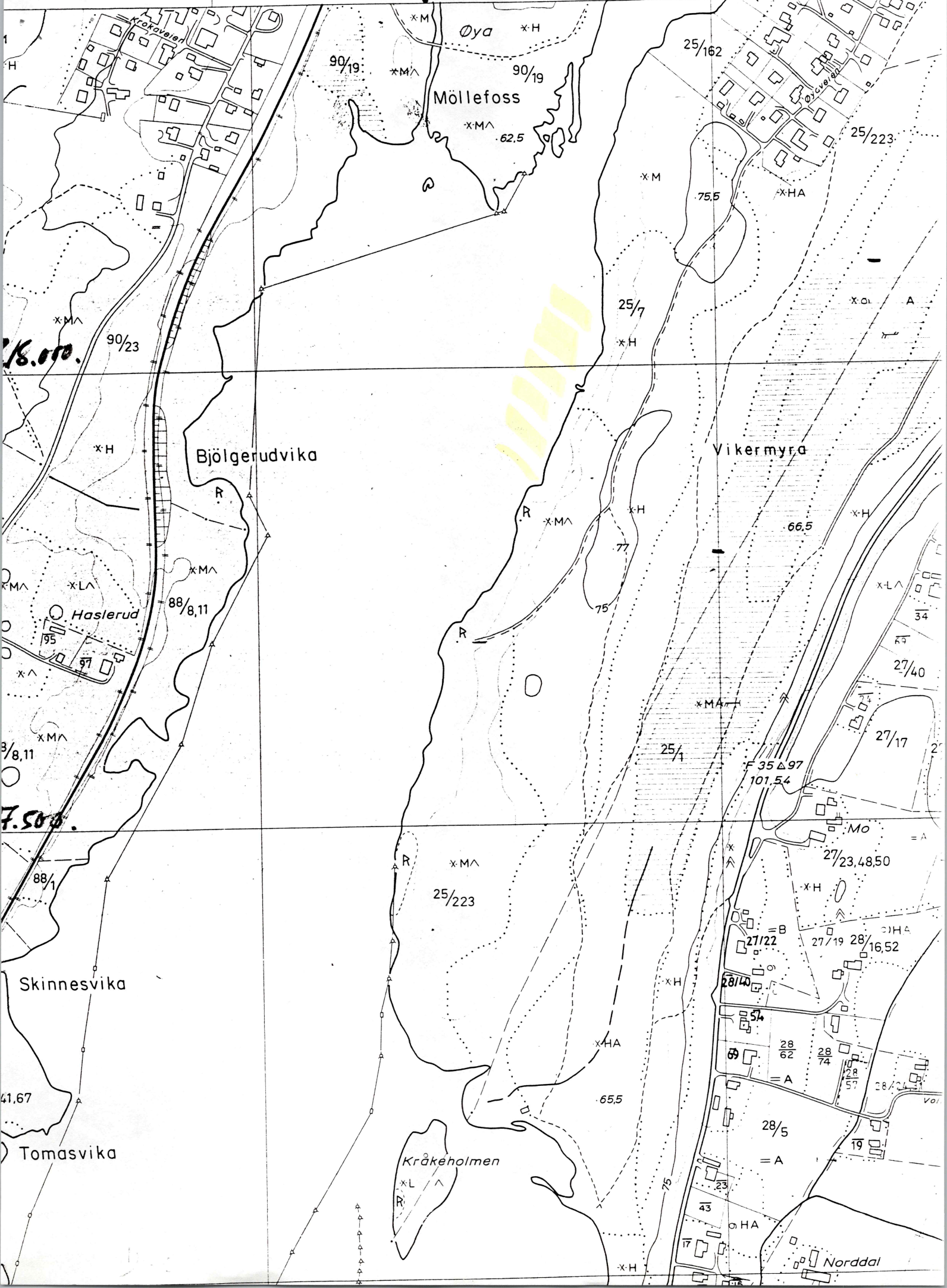
Anmerkning;Langs elvelandet sørover ligger det fire reg.fornminner (Reg.nr 0005-0008 og 0012)

Reg; 18.03.98 Olav Sørensen

555

CG 046 - Y


-40500



Plus m. Sheffield Vikefoss.

Roar Brithen , Br. nr 25(?)
(Johan Brithen)

H. 82820684



MODUM
KOMMUNE


Vedlegg 1-6 / Tilhører

Sak: 98/7825-2



Vedlegg 1 / Tilhører
Sak: 98/7825-2

ELITE VIKEN
656 01 ** N N T



Vedlegg 2 / Tilhører

Sak: 08/7825-2



Vedlegg 3 / Tilhører
Sak: 9817825-2



Vedlegg 4 / Tilbærer

Sak: 98/7825-2



Vedlegg 5 / Tilhører

Sak: 98/7825-2



Vedlegg 6 / Tilhører
Sak 98/7825-2