

Universitets Oldsaksamling Fredriks gate 2 0164 OSLO 1 Sentralbord (02) 416300	Aks.nr. <u>1</u>	Registrert av <u>Olav Sørensen</u>	
	Adresse: <u>Badev.3370 Vikersund</u>		
I samband med (funn)	<u>Skålgrop hogd inn i steinblokk</u>		
Gårdsnavn og bruksnr.	<u>Stein ,gnr.20 ,br.nr3</u>		
Kirkesogn (s), prestegjeld (p), kommune (k), fylke:	<u>Heggen, Modum, Buskerud</u>		
Finnerens navn	<u>Nils Løvli</u>		
Finnerens adresse	<u>Rute 508 ,Ø.Modum , 3370 Vikersund</u>		
Grunneierens navn	<u>Nils Løvli</u>		
Grunneierens adresse	<u>Som ovenf</u>		
Har funnstedet noe særlig navn	<u>Se nedenfor</u>		
Hva slags mark og lende (åker, hage, skog, ur, strand, vann eller lignende)	<u>Se nedenfor</u>		
Var der	<input type="checkbox"/> Sandjord	<input type="checkbox"/> Myrjord	<input type="checkbox"/> Leirjord
	Sett kryss ved det som passer		
Hvor ligger det i forhold til gården (omtrentlig avstand og retning)	<u>Ca 150 m sørøst for våningshuset ,ved bekk som grenser mot utmark.</u>		
Hvis dette ikke passer angi funnstedet ut fra faste terrengmerker (vann, nut, vei, berghammer, trigonometrisk punkt eller lignende)			
Hvor dypt lå det?	=	Høyde over havet ca.	<u>80 m.</u>
Under hva slags arbeid?		Når?	<u>I 1970 årene.</u>
Ble det sett annet av interesse (trekull, bein, aske, steinheller?)	<u>Nei.</u>		
Andre opplysninger (tidligere funn på stedet, spor, sagn eller tradisjon etter gammel bosetning)	<u>Bruket er utskilt fra gården Natvet ,g.nr 20</u>		

Dersom det ikke er plass nok, bruk baksiden eller nytt ark.

Returneres Universitets Oldsaksamling
Fredriksgate 2, 0164 OSLO 1

INSTITUTT FOR ARKEOLOGI, KUNSTHISTORIE OG HUMANITÆTTK Universitetet i Oslo	
Saksb.: <u>HGL</u>	Kopi: 15 DES 1998
Ark.: <u>0623-20</u>	
Saksnr.: <u>98/811</u>	Dok. nr.: <u>1</u>

Universitetets oldsakssamling s.2.

MÅL , L:Grop: 13.6 cm B: 11,3 cm H: Dybde:2,95 cm

Steinblokk:L ; 26.7 cm B: 18,2 cm H: ca 12cm

Beskrivelse(Jf.fotografi)

Stein av ujevn form.med en flat side ,og øvrige sider ujevne.På den flate siden er det en elipseformet fordypning .

Undersiden er kileformet.

Gropa er en elipseformet skål (mål 13,6x 11,3) med «ruglet»overflate som kan tyde på tilhogging. Det er ikke slipemerker i steinen. Steinen antas å være meneaitt , som forekommer på eiendommen

FYLKE: Buskerud

KOMMUNE; Modum

FORN.NR1;

GNR\GÅRD 20

BR.NR\BRUK 3 Stein

FLYFOTO:

LOKALITET Natvet /Stein

ØK-KART, G 46-2ref -39.000/220.500

FORNMINNETS ART; Løsfunn

.....
HENV.TIL ANNET DOK.; Reg.skj.Uv.Oldsakss. Aks.nr 1

EIER; Nils Løvli

BRUKER; D.s.

REG.AV; Olav Sørensen 19.02.98

KONTR.AV;

TERRENGETS ART; Innmark. Flatt jorde mot bekk som avgrenser innmark og utmark .Hoh ca.80 m

ORIENTERING; Ca 150 m sørøst for våningshuset.

SPESIALKART; - CG 046-2 .220.000/-39.000

UTSTREKNING;

FORNMINNEBESKRIVELSE; Steinblokk ;Lengde 26,7 cm , bredde 18,2 cm .høyde ca 12 cm .

Stein av ujevn form ,men med en flat side .Øvrige sider ujevne .

Undersiden er kileformet.

I den flate siden er det en elipseformet skål . Mål ;13,6 . 11,3 . 2,95 (cm) .

Overflaten er «ruglet» ,og kan tyde på tilhogging .Det er ikke slipemerker i steinen .

Steinen antas å være meneaitt ,som forekommer naturlig på eiendommen.

Samme type stein er brukt som foring i blestrevner , bl.a på Brunnes ,og er varmebestandig .

Gjenstanden ble funnet i 1970 årene av eieren ..

TRADISJON; -

FUNN;

UNDERSØKELSE; 19.0298 OS

FJERNET;

NAT.VIT.UNDERSØKELSE;

FOTONR;

INNKJ.OG FREDING

RESTAURERING OG PLEIE;

SKILTING;

LITTERATUR;

ANMERKNINGER;

SKREVET AV;

Olav Sørensen

TIKK

B

Vedlegg 1-5 / Tilhører
Sak: 98/7811-1



Kodak
Royal
PAPER



Kodak
Royal
PAPER

Vedlegg 1 / Tilhøring
Sak: 98/7811-1

Kodak
Royal
PAPER



Kodak
Royal
PAPER




Vedlegg

2


Sak:

98/7811-1



ELFVINGEN NO. 33
346 MÅNEN 2-3



Vedlegg 3 / Tilleggs
Sak: 98/784-1



Vedlegg 4 / Tilsvaret
Sak: 1-1187/89-1



Vedlegg 5 / Tilhører
Sak: 98/7811-1