

Universitets Oldsaksamling Fredriks gate 2 0164 OSLO 1 Sentralbord (02) 416300	Aks nr 117	Registrert av Olav Sørensen 27 08 03		
	Adresse: <u>Badev. 3370 Vikersund</u>			
I samband med (funn)	Lanse, jern.			
Gårdsnavn og bruksnummer	Rød, nedre 16/2			
Kirkesogn (s), prestegjeld (p), kommune (k), fylke:	Ø. Modum, Heggen, Modum, Buskerud			
Finnerens navn	Lars eller Gustav Redalen d.e.			
Finnerens adresse	Rødsveien, Øst- Modum, 3370 Vikersund			
Grunneierens navn				
Grunneierens adresse	D.S.			
Har funnstedet noe særlig navn	Sandåkeren.			
Hva slags mark og lende (åker, hage, skog, ur, strand, vann eller lignende)	Antakelig på åker.			
Var der	<input checked="" type="checkbox"/>	sand	<input type="checkbox"/>	sand/ leire
			<input type="checkbox"/>	Leirjord
	Sett kryss ved det som passer			
Hvor ligger det i forhold til gården (omtrentlig avstand og retning)	Ca 250 m V for tunet på 16/2.			
Hvis dette ikke passer angi funnstedet ut fra faste terrengmerker.				
Hvor dypt lå det?	Antakelig i pløyedybde.	Høyde over havet	ca 90 m o.h.	
Under hva slags arbeid?	Helst i forbindelse med onnearbeid.		Når ?	Gammelt funn.
Ble det sett annet av interesse (trekull, bein, aske, steinheller?)	Se nedenfor.			
Andre opplysninger (tidligere funn på stedet, spor, sagn eller tradisjon etter gammel bosetning)	Det er funnet et sverd, aks nr 116 og en jerntein, aks nr 118 på eiendommen, <i>antakelig</i> på sammen sted som sverdet. Som det går fram av kartet, ligger Sandåkeren ned mot Askimelva. Hvor på åkeren funnet i tilfelle er gjort, vites ikke.			
Dersom det ikke er plass nok, bruk baksiden eller nytt ark.				
Returneres Universitets Oldsaksamling Fredriksgate 2, 0164 OSLO 1				

ARKIV

KULTURHISTORISK MUSEUM Universitetet i Oslo	
Saksb.	Kopi
MOEN - 2 NOV. 2004	
Ark.:	0626-16
Saksnr.	04/1168
Dok.nr.:	1

s. 2.Universitetets oldsakssamling

Gjenstand; Lanse, jern.

Mål;

Total lengde; ca 37,2 cm.

Holk, utvendig lengde; ca 10 cm. Skafthull; Lengde inntil 8 cm. Utvendig diameter holk; 3,05 cm. Innvendig diameter; 2,02 cm. (Betydelig rustdannelse innvendig i skafthullet.)

Blad; Total lengde ca 27 cm. Bredde ca 1,1 cm.(Tilnærmet jevn de ytterste 15 cm mot spissen.) Tykkelse; ca 0,7 cm. Spisset i enden.

Vekt; 319 g.

Vedlegg; Fotokopi/ målsatt tegning, foto og kart.

CF 047-3

J O R D E N

63

-37.500

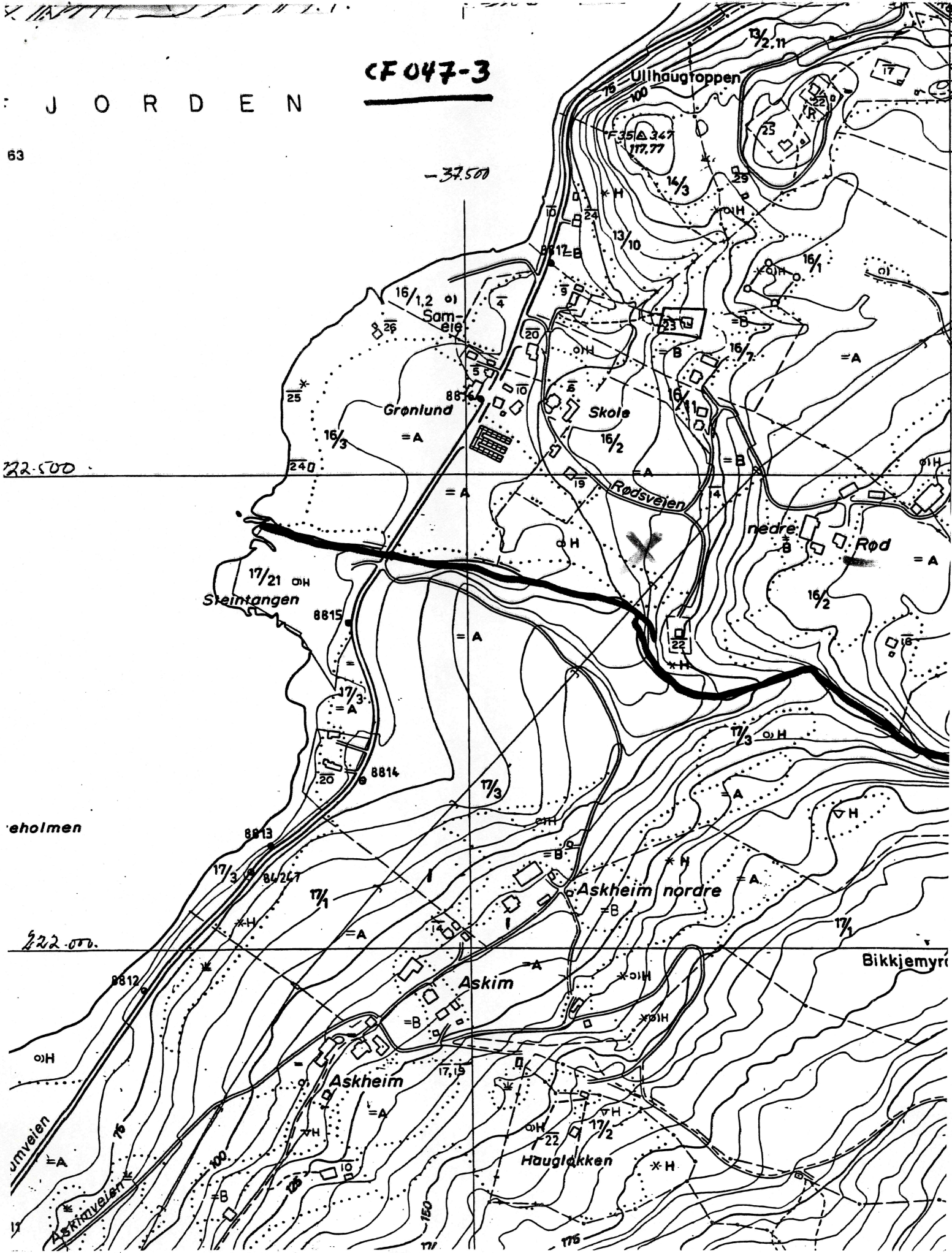
222.500

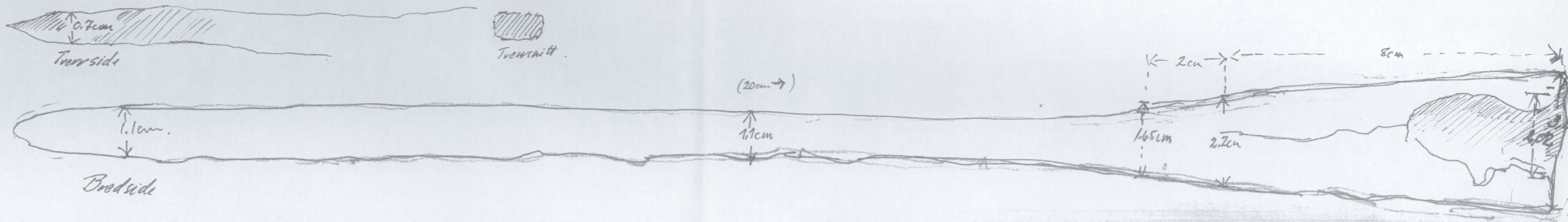
eholmen

222.000

umveien

Askimveien





Mål: L ca 37.2cm. Holk: L ca 10cm. - Skjethull ca 8cm.
 Ytre diameter maks 3.05cm
 Indre diameter ca 2.02cm.

Blad: L ca 27cm. Budde: ca 1.1cm Tykkelse (overstide ca 0.7cm). Vekt: 319g

Spyd / hanske Rød gnr. 16/2 Modum Buskerud.

Målest. 1:1 R. 22/9-03 OS







Universitets Oldsaksamling Fredriks gate 2 0164 OSLO 1 Sentralbord (02) 416300	Aks nr 116	Registrert av <u>Olav Sørensen</u> 26 08 03		
	Adresse: <u>Badev.3370 Vikersund</u>			
I samband med (funn)	Sverd, jern.			
Gårdsnavn og bruksnummer	Rød, nedre 16/2			
Kirkesogn (s), prestegjeld (p), kommune (k), fylke:	Ø. Modum, Heggen, Modum , Buskerud			
Finnerens navn	Lars eller Gustav Redalen d.e.			
Finnerens adresse	Rødsveien, Øst- Modum, 3370 Vikersund			
Grunneierens navn	Gustav Redalen d.y.			
Grunneierens adresse	D.S.			
Har funnstedet noe særlig navn	Sandåkeren.			
Hva slags mark og lende (åker, hage, skog, ur, strand, vann eller lignende)	Åker.			
Var der	X	sand	sand/ leire	leirjord
	Sett kryss ved det som passer			
Hvor ligger det i forhold til gården (omtrentlig avstand og retning)	Ca 250 m V for tunet på 16/2.			
Hvis dette ikke passer angi funnstedet ut fra faste terrengmerker.				
Hvor dypt lå det?	Antakelig i pløedybde.	Høyde over havet	ca 90 m	
Under hva slags arbeid?		Når ?	Gammelt funn.	
Ble det sett annet av interesse (trekull, bein, aske, steinheller?)	Se nedenfor.			
Andre opplysninger (tidligere funn på stedet, spor, sagn eller tradisjon etter gammel bosetning)	Det er funnet en lanse, aks nr 117 og en jerntein, aks nr 118 på eiendommen, <i>antakelig</i> på sammen sted som sverdet.. Som det går fram av kartet, ligger Sandåkeren ned mot Askimelva. Hvor på åkeren funnet er gjort, vites ikke.			
Dersom det ikke er plass nok, bruk baksiden eller nytt ark.				
Returneres Universitets Oldsaksamling Fredriksgate 2, 0164 OSLO 1				

ARKIV

KULTURHISTORISK MUSEUM Universitetet i Oslo		
Saksb.	MDEN	Kopi
- 2 NOV. 2004		
Ark:	0626-16	
Saksnr.	04/1118	Dok.nr.: 2

s. 2.Universitetets oldsakssamling

Gjenstand; Sverd, jern, enegget.

Mål;

L ; ca 24 cm. Sverdgrep, innvendig; ca 8,1 cm. Underhjalt; 11,2 x 2,3 cm. Tykkelse ca 1,0-0,7 cm. Overhjalt; 7,8 x 2,68 cm. Tykkelse;1,0- 0,9 cm

Klinge, brukket; L ca 13,6 cm. Bredde; 4,72 cm. Innlegg, klinge; ca 2,06 cm.

Tykkelse, klinge; ca 0,53 cm i avslutning egg- innlegg, ca 0,48 cm på rygg. Langsgående fure som følger innlegget for eggen.

Vekt; 485 g.

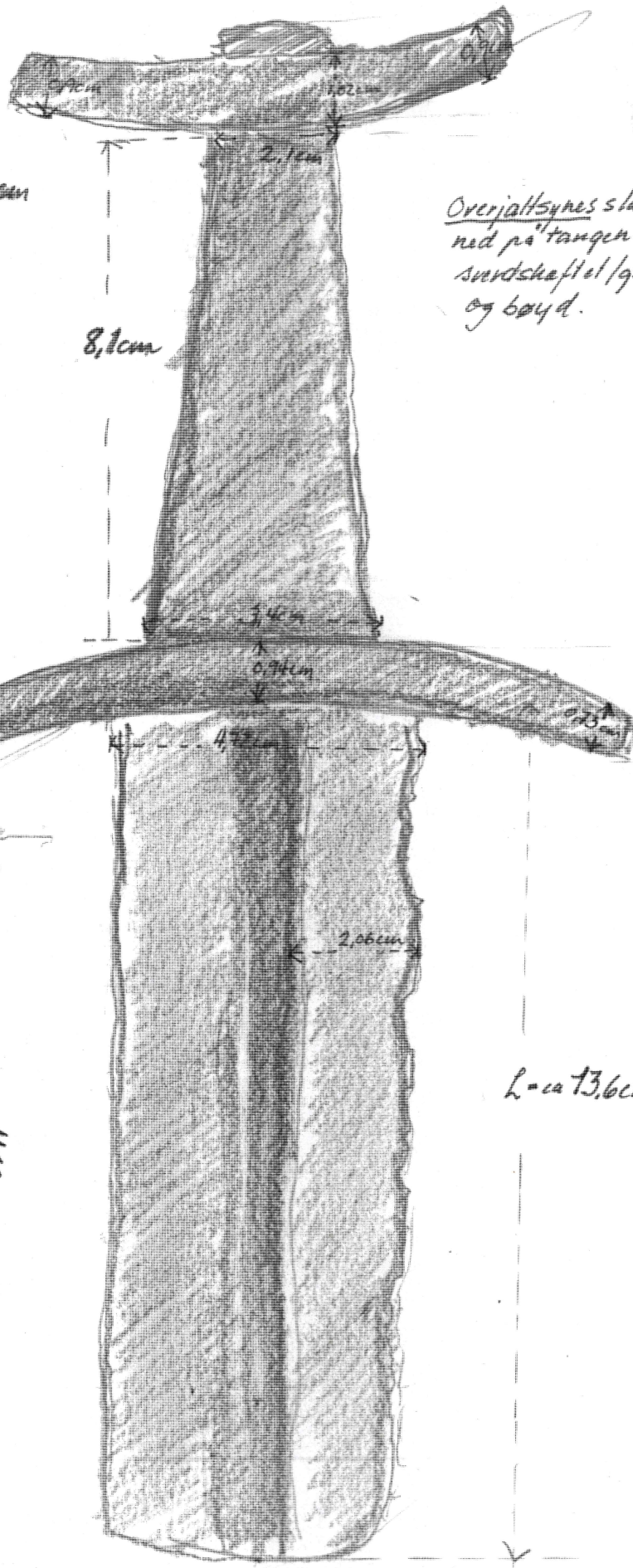
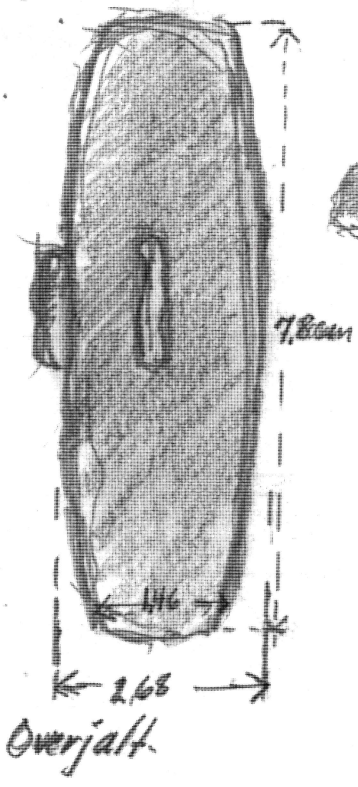
Beskrivelse;

Gjenstanden er en del rustet. Jernet er brunlig av farge. Innlegget i klingen er klart markert, og eggen er, på tross av at den er svært hakket, temmelig skarp.

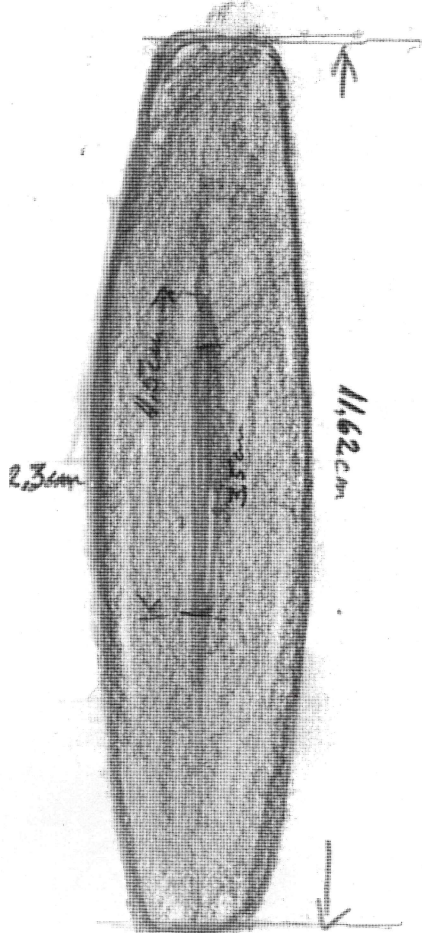

Tangen til skaftet/ grepet er noe skjev øverst, og over- hjalten synes slått ett stykke ned på tangen, hvorpå den øverste delen av tangen er bøyd over over- hjalten. Sverdgrepet er dermed svært trangt. Dette kan tyde på intensjonell ødeleggelse, noe som også kan være tilfelle med klingen, som har tydelig spor av bøyning nær bruddflaten. Dette kan naturligvis også skyldes seinere mekanisk påvirkning f eks av plog.

Vedlegg; Målsatt tegning, fotokopi og foto samt kart over funnstedet.

Modell Beskriv. 25/6-03 Od.

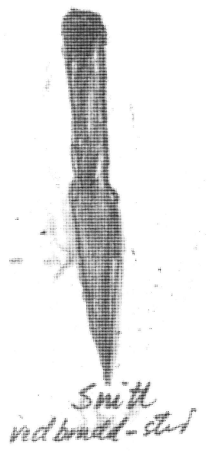


Overjältsynes slått ned på tangen av svärdskäftel/grepet og bøyd.



L = ca 13,6cm.

1bakkant (rygg) ca 0,48cm



Mål: Total lengde ca 24cm Vekt: 485g
 Kiinge: ca 13,6cm. Tykkelse: 0,53cm i avd. på egg.
 K. bredde ca 4,72cm. - " - : rygg: ca 0,48cm.
 Innlegg ca 2,06cm.

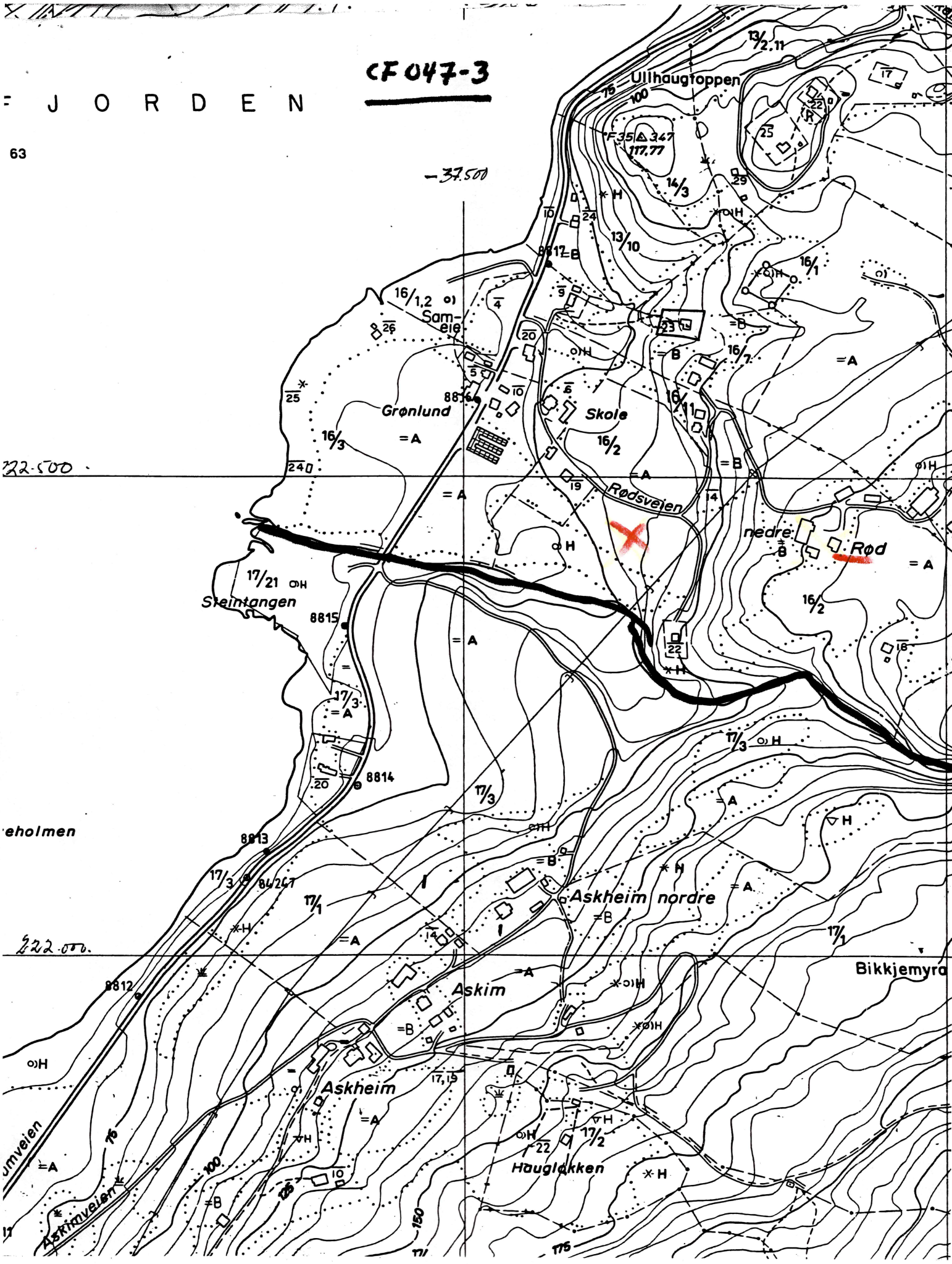


Sword

Rod 9x 16/2

Medium Bushcraft

Milky 1:1 Bush



-37.500

222.500

Askheimholmen

222.000

Askheimveien

Bikkjemyra





