

Dato: 22.03.2005	Side 1	Universitetet i Oslo	Saksnr: 99/861
Saksansv: HF.IAKN.EIØ	Fure søndre - gnr 14/4 - Modum kommune		Arkiv: IA TOP ARK Sekundærkode: 0623 - 74

Doknr	Type	Brevdato	Uoff	Avsender/Mottaker/Notatbehandler	Dokumentbeskrivelse:
1	I	12.02.1999		Olav Sørensen	Funnskjema - Fure søndre - gnr 14/4 - Modum kommune

Universitets Oldsaksamling Fredriks gate 2 0164 OSLO 1 Sentralbord (02) 416300	Aks nr 49	Registrert av <u>Olav Sørensen</u>	
	Adresse: <u>Badev.3370 Vikersund</u>		
I samband med (funn)	Steinøks m. skafthull		
Gårdnavn og bruksnr.	Fure, søndre g.nr.14 br.nr 4		
Kirkesogn (s), prestegjeld (p), kommune (k), fylke:	Heggen , Modum ,Buskerud		
Finnerens navn	Eierens oldefar Olaf Knutson Fure , eller bestefar Toralf K. Fure. Eier; Gro Rundbråten		
Finnerens adresse			
Grunneierens navn	Gro Rundbråten		
Grunneierens adresse	3370 Vikersund		
Har funnstedet noe særlig navn			
Hva slags mark og lende (åker, hage, skog, ur, strand, vann eller lignende)	Se vedlagte kopier av fornminneregistrering i 1984 .		
Var der	<input checked="" type="checkbox"/> Skjelljord	<input type="checkbox"/> Myrjord	<input checked="" type="checkbox"/> Leirjord
	Sett kryss ved det som passer		
Hvor ligger det i forhold til gården (omtrentlig avstand og retning)	. Jfr. vedl .kart CH 47-1		
Hvis dette ikke passer angi funnstedet ut fra faste terrengmerker (vann, nut, vei, berghammer, trigonometrisk punkt eller lignende)			
Hvor dypt lå det?	Vet ikke	Høyde over havet	70-75 m.oh.
Under hva slags arbeid?	Mulig under nydyrking		Når Mellom 1875 og 1893
Ble det sett annet av interesse (trekull, bein, aske, steinheller?)	-		
Andre opplysninger (tidligere funn på stedet, spor, sagn eller tradisjon etter gammel bosetning)	Se vedlagte kopier av reg.rapport nr.8,9 og 11 fra 1984.		

ARKIV

UNIVERSITETETS KULTURHISTORISKE MUSEER Universitetet i Oslo			
Saksb.	12 FEB. 1999		Kopi
Ark.:	062374		
Saksnr.	99/867	Dok.nr.:	1

Dersom det ikke er plass nok, bruk baksiden eller nytt ark.

Returneres Universitets Oldsaksamling
Fredriksgate 2, 0164 OSLO 1

Universitetets oldsakssamling s.2.

Skaftulløks ,bergart (del av)

Mål ;l ; 14,3 cm, b; 6,45 cm t l ;4,32cm Avstand fra egg til største tykkelse ;ca 5.95 cm

Minste tykkelse ca en cm nedenfor skaftullet ;4,21 cm

Krumning på egg ; Vanskelig målbar p.g. av skade .

Skaftull ; Prikkhugget i bakkant ellers drill-boret. Diameter i bakkant ;2,3 cm .I forkant ;
2,71 cm

Vekt ; 623 g (Antatt opprinnelig vekt ;900-1000 g.)

Se ellers vedlagt skisse.

Beskrivelse ;

Steinøks ,finkornet ,grå bergart med skaftull. Brudd i skaftull.

Prikkhugget ,slipt i eggpartiet på smalsidene så langt eggen går .Delvis slipt framside
,baksiden er prikkhugget . Skaftullet har antydning til krave i bakkant .

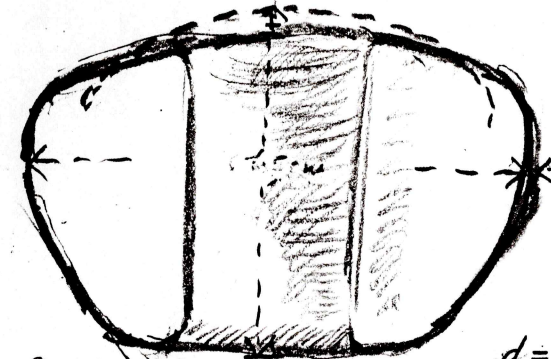
Fra siden er øksa svakt krummet ,bakkant ev eggen kan ha vært trukket litt tilbake .Denne er
imidlertid brukket av . Se ellers vedlagt skisse.

Øksa har betydlige slitespor ,men er ikke forvitret .

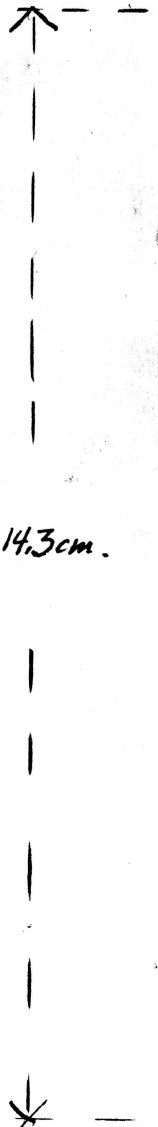
Hus. nr. 49

Skaftkullgås, bergart
Gar 14. B. nr. 4
Furc squ. H.

Ivernsnitt

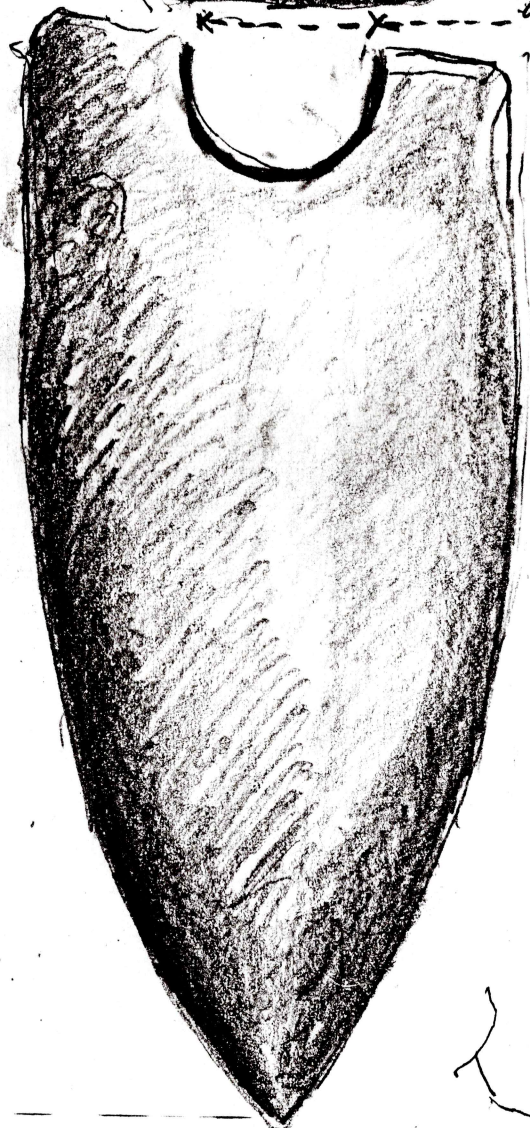


$h = 6.45 \text{ cm}$

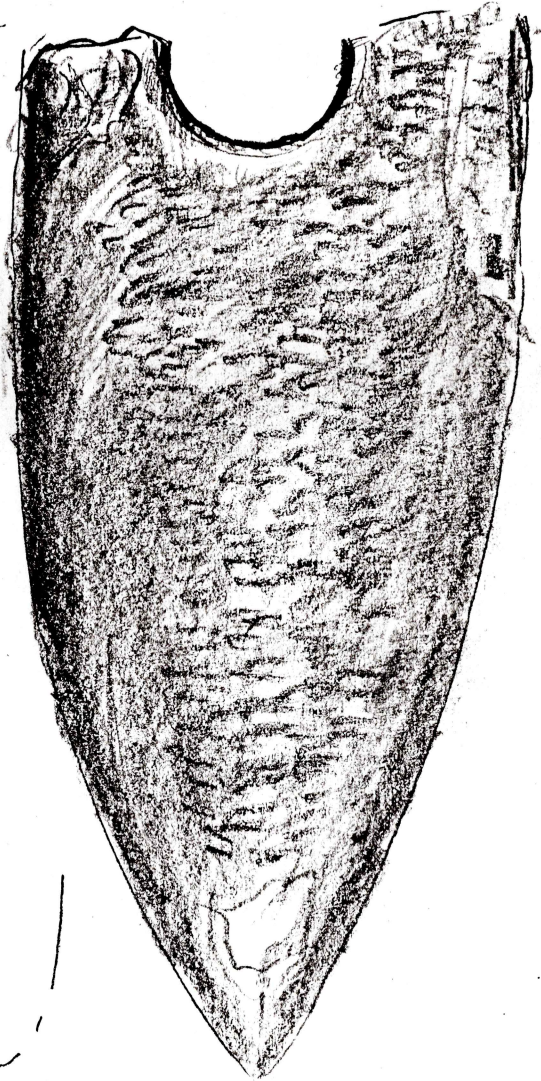


14.3 cm.

$d = 2.3 - 2.7 \text{ cm}$




Forside



Bakside

Egg-profil



5.95 cm

Smalside

VEKT: 6.23 g
Anslätt till veikt (hel) 900-1000 g

 FYLKE: Buskerud KOMMUNE: 0623 Modum FORNMINNENR: 0036
 GNR/GÅRD: 14 Fure søndre
 BNR/BRUK: 14/ 4 Fure søndre
 FLYFOTO: 7822 N14 R/X-NR: R01 LOKALITET:
 ØK-KART: CH 047-5-1 UTM-KOR: M711-KART: H.O.H:
 FORNMINNETS ART: ANT: DAT:

Gravhaug

1

 HENV TIL ANNET DOK:

EIER:

BRUKER:

RFG AV: H. Jacobsen 13.08.1984

KONTR AV:

TERRENGETS ART: N-S gående terrassekant ut mot Tyrifjorden i V. Dyrket mark. I S skogholtet Ullhaugtoppen. Vid utsikt mot SV til Vikersund og i V til Drolsum.

ORIENTERING: 5m S for V-hjørnet av våningshuset på gården, 1m V for gårdsveien.

SPECIALKART:

UTSTREKNING:

FORNMINNEBESKRIVELSE: I haven og på gårdstunet:

Langhaug. Klart markert, unntatt i N der den går i ett med gressplen. Bygd av jord og stein. Langs V-siden av haugen er det i nyere tid lagt opp en tørrmur. Toppen av flatet. Midt på den står det et havebord av stein. Haugen er bevokst med plen gress, ytterkanten beplantet med hekk. Mål NØ-SV 8m, NV-SØ 3,5m, h 0,6m.

Påvist av grunneier, Olaf Fure.

TRADISJON:

FUNN:

UNDERSØKELSER:

FJERNET:

NAT VIT UNDERS:

FOTONR:

INNKJØP OG FREDNING:

RESTAURERING OG PLEIE:

SKILTING:

LITTERATUR: UO top ark: T. K. Fure. Brev av 28.12.1932

ANMERKNINGER:

SKREVET AV:

 FYLKE: Buskerud KOMMUNE: 0623 Modum FORNMINNENR:
 GNR/GÅRD: 14 Fure søndre
 BNR/BRUK: 14/ 4 Fure søndre
 FLYFOTO: 7822 N14 R/X-NR: X02 LOKALITET: Leikvangen
 ØK-KART: CH 047-5-1 UTM-KOR: M711-KART: H.O.H:
 FORNMINNETS ART: ANT: DAT:

Funnsted

HENV TIL ANNET DOK:
 EIER:
 BRUKER:
 REG AV: H. Jacobsen 14.08.1984
 KONTR AV:
 TERRENGETS ART: Dyrket mark slakt ned mot Furevika. SØ for jordet renner det en
 bekk som munner ut i vika. Skrenten ned mot Tyrifjorden bevokst med
 blandingsskog. Utsikt i SV mot Vikersund og i V mot Drolsum.
 ORIENTERING: Ca 100m SSV for SØ-hjørnet av driftsbygningen på gården.
 SPESIALKART:
 UTSTREKNING:

FORNMINNEDESKRIVELSE: I SV-kant av dette jordet og på N-siden av gårdsveien ble
 det funnet:
 1 flint stykke.
 Funnet av Arne Sørensen, Råen, 3370 Vikersund i 1983. Flinten lå øverst i
 pløylaget. Funnsted påvist av finneren.

TRADISJON:
 FUNN:
 UNDERSØKELSER:
 FJERNET:
 NAT VIT UNDERS:
 FOTONR:
 INNKJØP OG FREDNING:
 RESTAURERING OG PLEIE:
 SKILTING:
 LITTERATUR: UO top ark: A.E. Christensen. Notat uten dato, men brnr feil.
 ANMERKNINGER:
 SKRFVET AV:

