

<b>Universitets Oldsaksamling Fredriks gate 2 0164 OSLO 1 Sentralbord (02) 416300</b>	Aks nr 35	Registrert av <u>Olav Sørensen</u>	
	Adresse: <u>Badev.3370 Vikersund</u>		
I samband med (funn)	Løsfunn ,sigd av flint		
Gårdsnavn og bruksnr.	Skredsvig ,br.nr.1		
Kirkesogn (s), prestegjeld (p), kommune (k), fylke:	Heggen , Modum ,Buskerud		
Finnerens navn	Skaalien ,Alf Einar		
Finnerens adresse	Barkveien 3360 Geithus		
Grunneierens navn	Union CO		
Grunneierens adresse	3360 Geithus		
Har funnstedet noe særlig navn	«Gåsedammen».		
Hva slags mark og lende (åker, hage, skog, ur, strand, vann eller lignende)	Beite ,skogvokst ,nær bekk.. Tidligere var det en dam her,kaldt «Gåsedammen». Den ble fylt igjen med lauv og «trøss». Seinere er området grøftet. (Oppl. Fra Gerd Bækkerud 2/10 98 )		
Var der	- Sandjord	Xmoldjord	Leirjord
	Sett kryss ved det som passer		
Hvor ligger det i forhold til gården (omtrentlig avstand og retning)	Jfr. vedl .kart CG 45-5 -1.-42500,215000 Ca 200 m vest for tunet på gården.		
Hvis dette ikke passer angi funnstedet ut fra faste terrengmerker (vann, nut, vei, berghammer, trigonometrisk punkt eller lignende)			
Hvor dypt lå det?	I gravedybde for greip.	Høyde over havet	ca 75moh
Under hva slags arbeid?	Graving etter mark for fiske.		Når Vår 1998.
Ble det sett annet av interesse (trekull, bein, aske, steinheller?)	Nei		
Andre opplysninger (tidligere funn på stedet, spor, sagn eller tradisjon etter gammel bosetning)	Det er tidligere funnet steinøks, flintkniv og boretapp til skafthulløks på eiendommen . Jfr. Oldsaksamlingens funnkatalog .Se ellers aks. 36 og 37.		

**Dersom det ikke er plass nok, bruk baksiden eller nytt ark.**

Returneres Universitets Oldsaksamling  
Fredriksgate 2, 0164 OSLO 1

**ARKIV**

INST. FOR ARKEOLOGI, KUNSTHISTORIE OG NUMISMATIKK	
Universitetet i Oslo	
Saksnr.:	Kopi:
HOL 16 DES 1998	
Ark.: 0623 - 43	
Saksnr.: 98/822	Dok. nr.: 1

Universitetets oldsakssamling s.2

**Sigd ,flint .**

Mål ; l 9,78 cm , b 3,45 cm ,tykkelse varierer fra 1,04 til 0,89 cm .

Beskrivelse ; Sigd av brun-gul flint formet ved avslag og retusjering . Halvmåneformet med størst bredde midt på eggen i lengderetning .

Eggpartiet er like mye retusjert fra begge sider.

Forutsatt høyrehånds bruk ,er bladet svakt buet oppover .

Gjenstanden er i meget god stand ,nærmest ubeskadiget og laget av flint av meget god kvalitet .

Se ellers vedlagt skisse og foto .


Sigd. fluit

Gnr 43 br. nr 1

Skredsvig, vestre.



"Øverside"



9.78 cm.

"underside"



Sett fra egg side

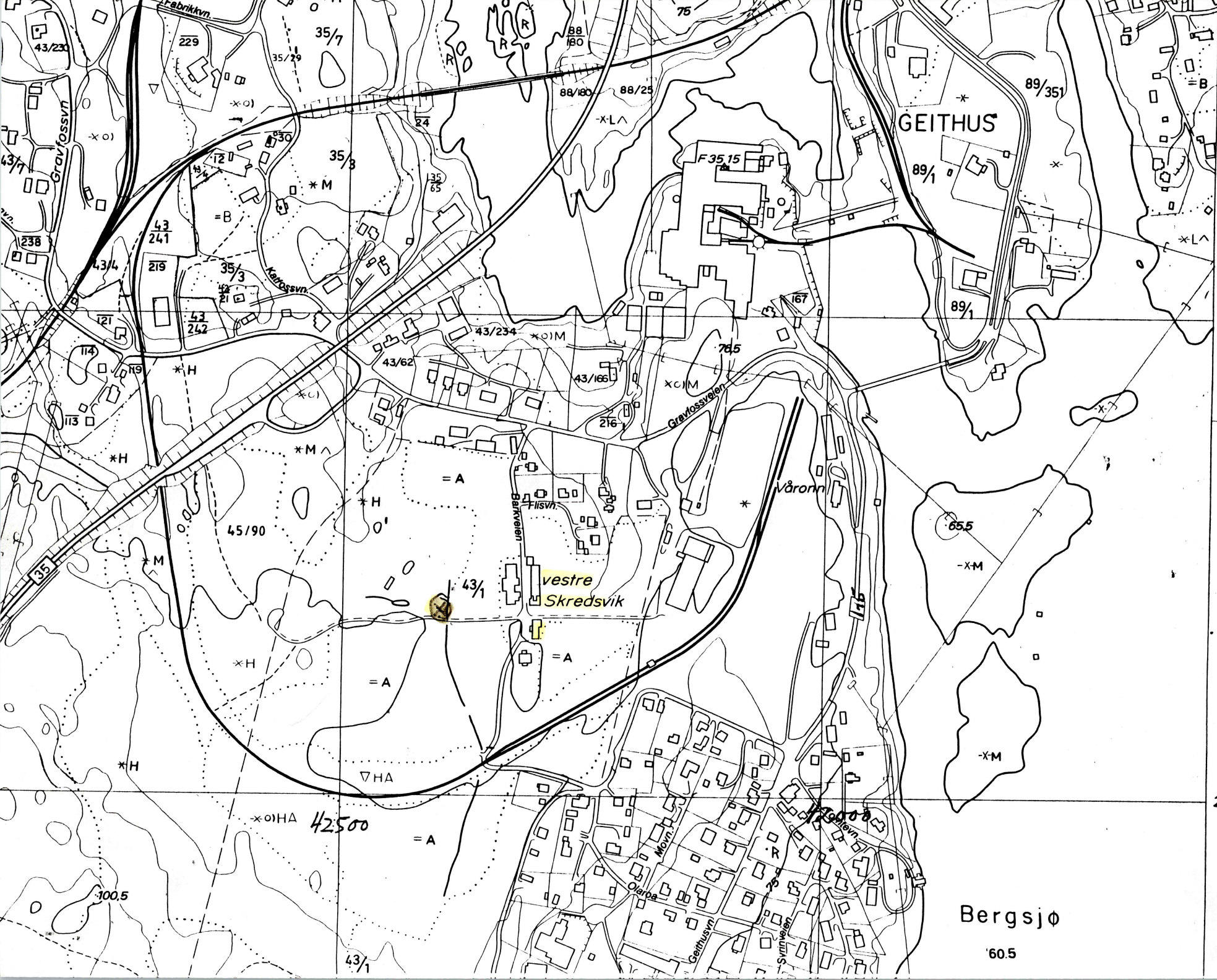
$t_1 = 1.04$   $t_2 = 0.98$

$t_3 = 0.89.$



Sett fra egg side

CG 045-5-1



215000

66.44

(ØREN)

214500

Bergsjø

60.5

Bus nr 35

Fluivigd  
Shredsvig 43/1  
Ref E. Skatli

Vedlegg 1-3 / Tilhører  
Sak: 98/7822-1





MODUM  
KOMMUNE



Mäl 2 1/1.



Vedlegg 1 / Tittel  
Sak: 98/7822-1





Mäl 2 1/1



Vedlegg

2

Titel of

Sak: 98/7822-1



Vedlegg <sup>3</sup> / Tittel for  
Sak: 98/7822-1

<b>Universitets Oldsaksamling Fredriks gate 2 0164 OSLO 1 Sentralbord (02) 416300</b>	Aks nr 36	Registrert av <u>Olav Sørensen</u>		
	Adresse: <u>Badev. 3370 Vikersund</u>			
I samband med (funn)	Løsfunn , Del av skafthulløks , bergart			
Gårdsnavn og bruksnr.	Skredsvig ,(vestre) g.nr 43 ,br.nr.1			
Kirkesogn (s), prestegjeld (p), kommune (k), fylke:	Heggen , Modum ,Buskerud			
Finnerens navn	Bækkerud ,Hans ,død			
Finnerens adresse	Oppbevares av ; Gerd Bækkerud ,Blåveisstien 6 3360 Geithus			
Grunneierens navn	Union CO			
Grunneierens adresse	3360 Geithus			
Har funnstedet noe særlig navn	Nei			
Hva slags mark og lende (åker, hage, skog, ur, strand, vann eller lignende)	Åker			
Var der	- Sandjord	Myrjord	X Leirjord	
	Sett kryss ved det som passer			
Hvor ligger det i forhold til gården (omtrentlig avstand og retning)	Jfr. vedl .kart CG 45-5 -1.-42500,214500 Ca 100 m øst for gården ,ved et tidligere bekkesig over jordet ,og ved den gamle veien fra gårdstunet.			
Hvis dette ikke passer angi funnstedet ut fra faste terrengmerker (vann, nut, vei, berghammer, trigonometrisk punkt eller lignende)				
Hvor dypt lå det?	I pløedybde	Høyde over havet	ca 75m	
Under hva slags arbeid?	Onnearbeid		Når	
Ble det sett annet av interesse (trekull, bein, aske, steinheller?)	Vet ikke			
Andre opplysninger (tidligere funn på stedet, spor, sagn eller tradisjon etter gammel bosetning)	Det er tidligere funnet steinøks, flintkniv , boretapp til skafthulløks og flintsigd på eiendommen . Jfr.Oldsakssamlingens funnkatalog .Se ellers aks. 35 ,37 og 38.			
<b>Dersom det ikke er plass nok, bruk baksiden eller nytt ark.</b>				
Returneres Universitets Oldsaksamling Fredriksgate 2, 0164 OSLO 1				

ARKIV

INSTITUTT FOR ARKÆOLOGI, KONSTHISTORIE OG NUMISMATIKK Universitetet i Oslo		
Saksb.:		Kopi:
H6L	16 DES 1998	
Ark.:	0623-43	
Saksnr.:	98/7822	Dok. nr.: 2

Universitetets oldsakssamling s.2

**Del av skafthulløks ,bergart**

Mål ; lengde 5,47-6,8 cm ,bredde 8,1 cm ,tykkelse ; 1 I nedre kant av skafthull ;5,25 cm  
2.Ved nedre bruddflate ;5,04 cm 3.Største tykkelse ;5,31 cm

Skaftthull ; Diameter 2,52 cm ,noe bredere framover i hullet.  
Største høyde; 1,62 cm

Øksen er laget av mørk grå finkornet bergart .I bruddflaten mot eggparti en liten «lomme»med bergkrystall .

Øksen er prikkhogget ,forsiden buet ,baksiden plan .Hullet er drillet. Øksen er betydelig skadet både i egg og nakkeparti.

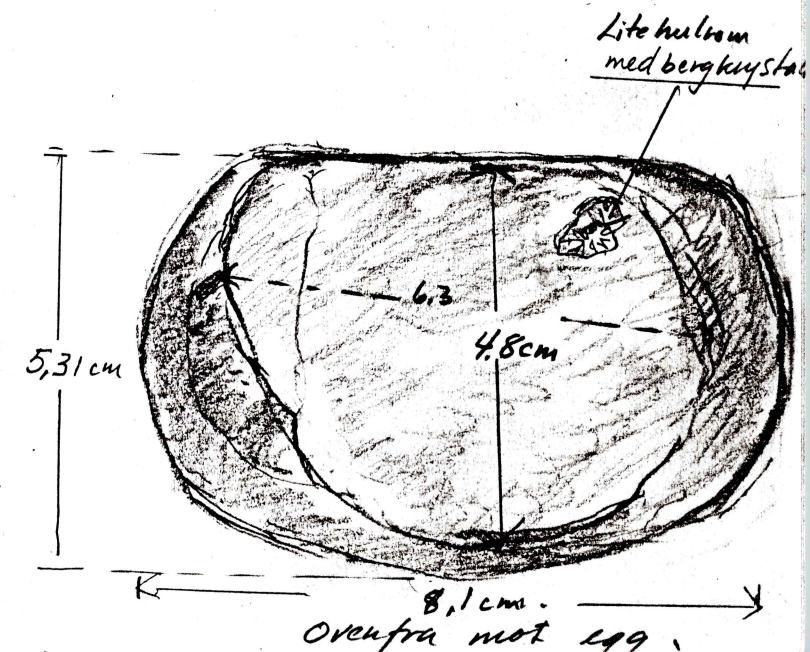
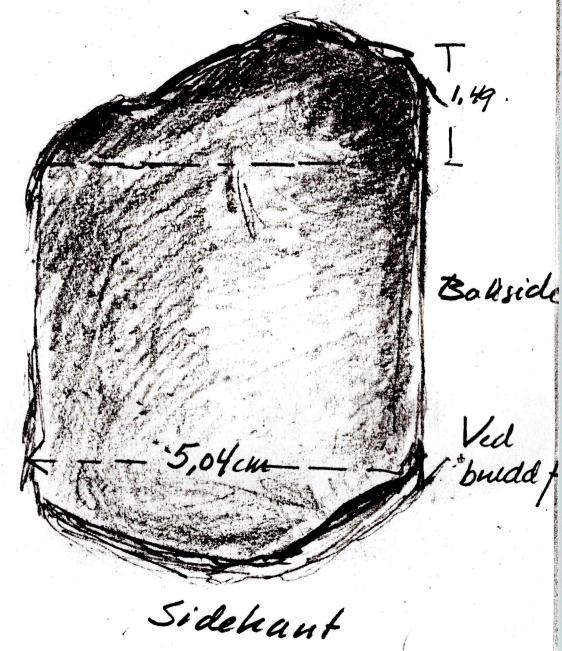
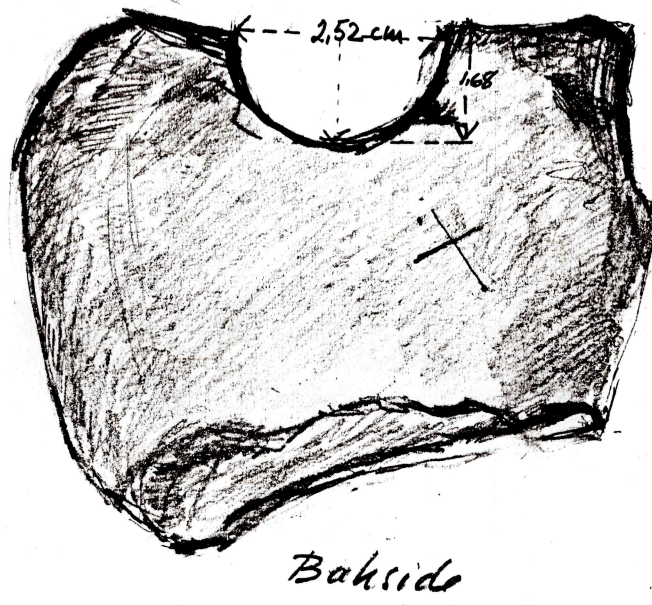
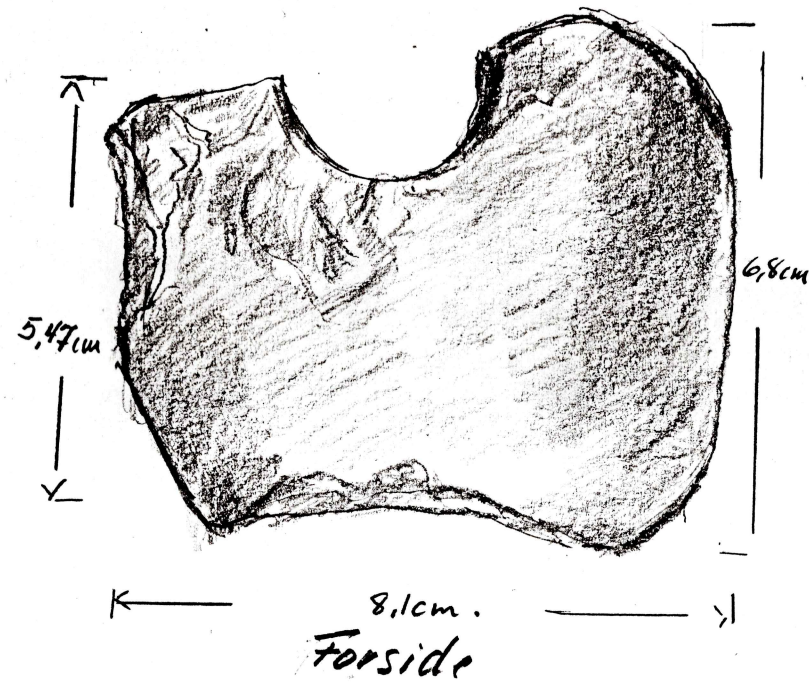
På øksens bakside er det på et flatt parti ca 1,5 cm nedenfor skafthullet ,risset inn et kors med armer 1,33 og 0,99 cm .

Finnerens kone ,Gerd Bækkerud ,visste ingen ting å fortelle om dette.

Aks. nr 36. Gnr 43. br. nr 1 Skredsving  
 Del av skaftthulløks, bergart.

Tykkelse i nedkant av skaftthull  
 5,25 cm

Skaftthull: Diameter ca 2,52 cm.  
 Noe buede framover i kullet.  
 Største høyde 1,68 cm.



"Kors": 1,33 - 0,99 cm.  
 Trearmene er ikke like lange.



Attas nr 36.  
Gnr 41/1, Streufjord v.  
Skaftlindøhus G. Boklund

Vedlegg 1-7 / Tilhører  
Sak: 08/17822-2



MODUM  
KOMMUNE





Vedlegg 1 / Tilhører  
Sak: 98/7822-2



Vedlegg

2

Tilleggs

Sak:

98/7822-2



Vedlegg 3

Sak: 98/7822-2



Vedlegg 4 / Tilhører  
Sak: 98/7822-2





Vedlegg 5  
Sak: 98/7822-2



Vedlegg

6

Sak:

98/7822-2



Vedlegg 7 / Tittel  
Sak: 98/7822-2

<b>Universitets Oldsaksamling Fredriks gate 2 0164 OSLO 1 Sentralbord (02) 416300</b>	Aks nr 37	Registrert av <u>Olav Sørensen</u>	
	Adresse: <u>Badev.3370 Vikersund</u>		
I samband med (funn)	Løsfunn ,To bryneliknende gjenstander av finkornet,lys grå bergart og skiveformet gjenstand av grå bergart .		
Gårdsnavn og bruksnr.	Skredsvig (vestre) gnr43 br.nr.1		
Kirkesogn (s), prestegjeld (p), kommune (k), fylke:	Heggen , Modum ,Buskerud		
Finnerens navn	Bækkerud ,Hans ,død		
Finnerens adresse	Oppbevares av ; Gerd Bækkerud ,Blåveisstien 6 3360 Geithus		
Grunneierens navn	Union CO		
Grunneierens adresse	3360 Geithus		
Har funnstedet noe særlig navn	Nei		
Hva slags mark og lende (åker, hage, skog, ur, strand, vann eller lignende)	Åker		
Var der	- Sandjord	Myrjord	X Leirjord
	Sett kryss ved det som passer		
Hvor ligger det i forhold til gården (omtrentlig avstand og retning)	Jfr. vedl .kart CG 45-5 -1.-42500,214500 Ca 100 m øst for gården ,ved et tidligere bekkesig over jordet ,og ved den gamle veien fra gårdstunet.		
Hvis dette ikke passer angi funnstedet ut fra faste terrengmerker (vann, nut, vei, berghammer, trigonometrisk punkt eller lignende)			
Hvor dypt lå det?	I pløedybde	Høyde over havet	ca 75m
Under hva slags arbeid?	Onnearbeid	Når	I slutten av 1950-åra.
Ble det sett annet av interesse (trekull, bein, aske, steinheller?)	Ikke så langt en veit.		
Andre opplysninger (tidligere funn på stedet, spor, sagn eller tradisjon etter gammel bosetning)	Det er tidligere funnet steinøks, flintkniv , boretapp til skafthulløks og flintsigd på eiendommen . Jfr.Oldsakssamlingens funnkatalog .Se ellers aks. 35 og 36 .		

**Dersom det ikke er plass nok, bruk baksiden eller nytt ark.**

Returneres Universitets Oldsaksamling  
Fredriksgate 2, 0164 OSLO 1

**ARKIV**

INST. FOR ARKEOLOG., KONSTITUSJON OG NUMISMATIKK	
Universitetet i Oslo	
Saksb.:	Kopi:
<i>HGL</i>	16 DES 1998
Ark.:	0623-43
Saksnr. 98/7822	Dok. nr. 3

Universitetets oldsakssamling s.2

### **To bryneliknende gjenstander .**

1. Bryneliknende gjenstand av lys grå finkornet bergart .

Mål ; l 7,90 cm , b 4,80 cm t1 ; 2,0 cm t2 ; 1,92 cm

Gjenstanden har merker etter tilvirkning i det svungne partiet. På korteste endeflate er det noe sot.

2. Bryneliknende gjenstand med «gryter».

.Mål ; l ; 11,62 cm , b; 3,65- 3,74 cm, t ; 2,08 -2,55 cm .»Gryte»,forside maks bredde ;2,81 cm. Lengde ca 9,0 cm.

### **3. Skiveformet gjenstand**

Diameter ;6,44 -6,65 cm . Tykkelse 1,58 - 1,69 cm

Gjenstanden er laget av grå ,finkornet bergart (leirfarget ) Det meste av fremsiden her avskalling .Der det ikke er skallet av ,er det et tydelig sotlag .

Baksiden har et ovalt hull ; 2,1cm langt , 1,3- 1,4 cm bredt og 0,8 cm dypt .

Rundt hullet er det hogget ut en ringformet fordypning i noe ujevn avstand fra kanten .(1,3- 0,8 cm fra denne.) Det er svake spor av sot flere steder på undersiden.

Store deler av undersiden har avskalling .Denne har også delvis ringformet fordypning .

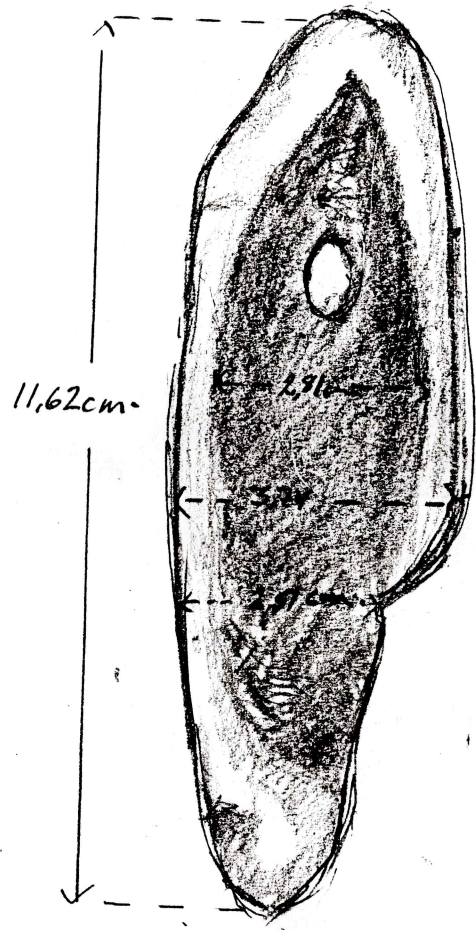
Se ellers målsatte skisser og forografier .



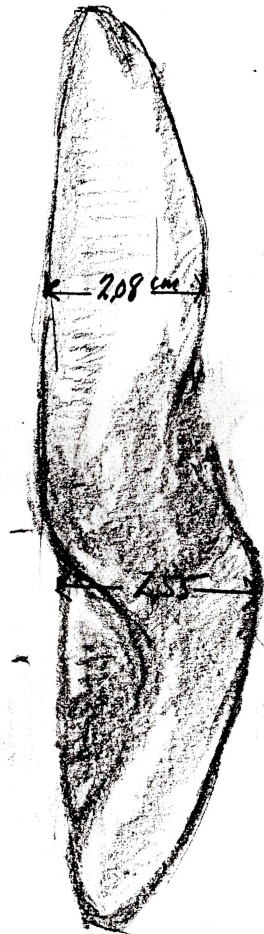
Gjenstand 2. Brynetiknende gjenstand.

AKS. 37.2

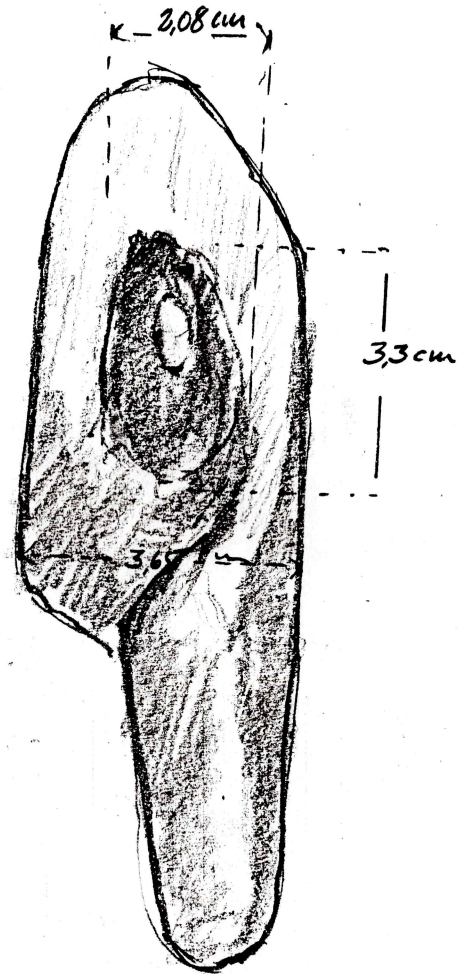
Gnr 431; V. Skredsvig



"Forside"



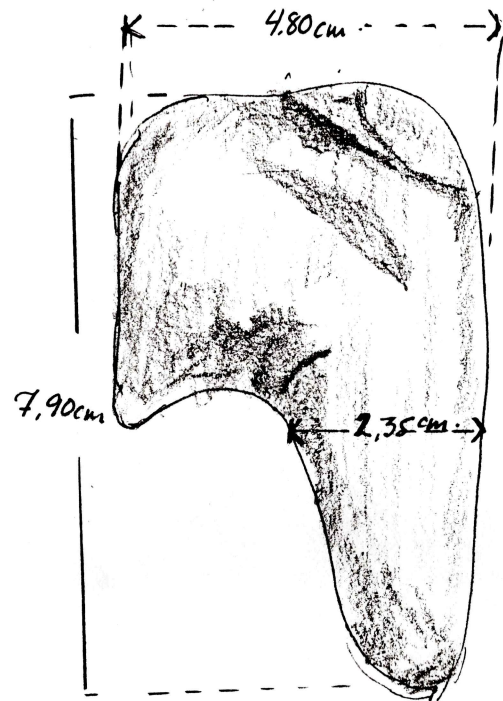
Endekant




"Bakside"

Gjæstend 1. Brynetikneude gjæstend

Flis 371  
Gnr 43/1 V. Skredsvig



«Bakside»



«Framsida»

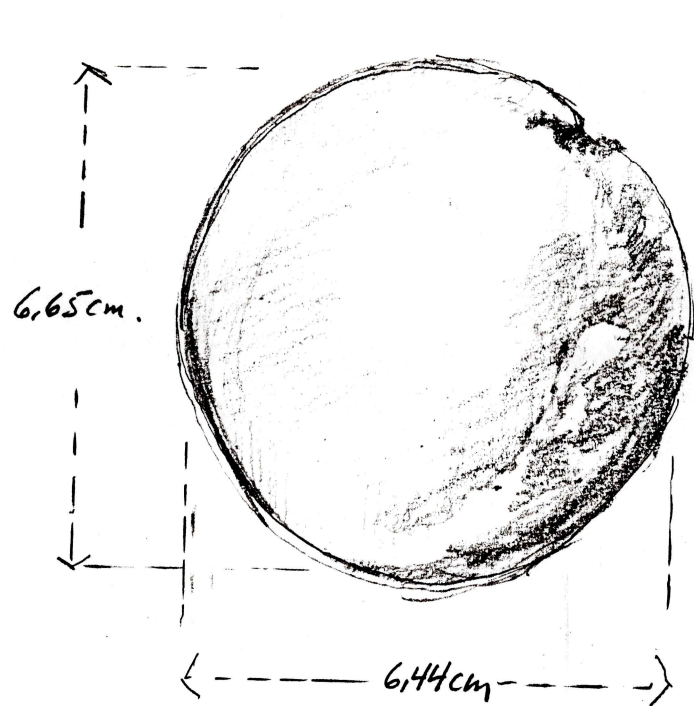


Forslag til  
grep.

Gjæstend  
sitter svært godt  
i hånda.

Skiveformet gjinstol

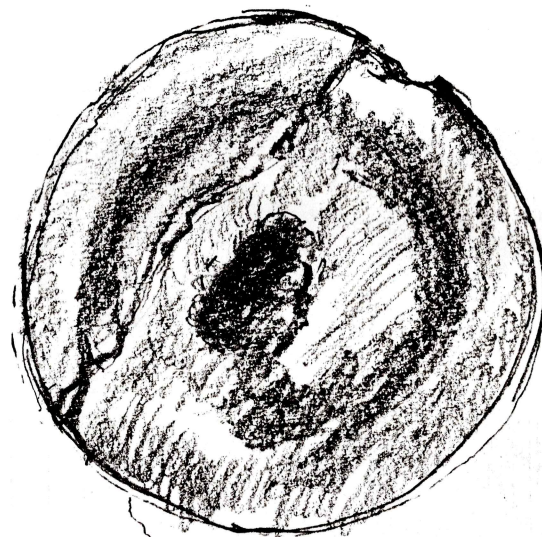
Aks nr 38  
Gnr 43/1 V. Skredsvig



"Forside"

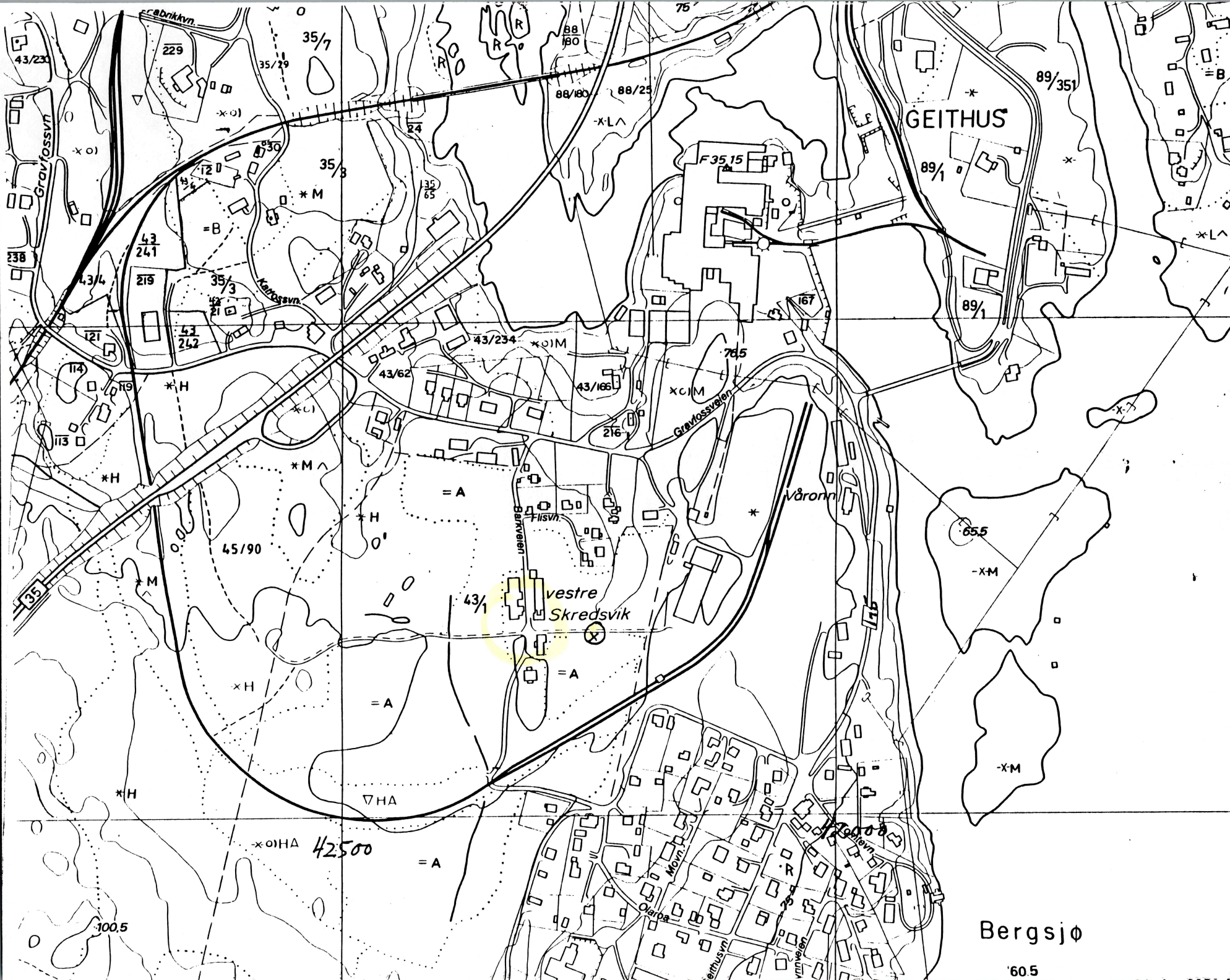


Fra siden



"Bakside"

G04



215000

6644

(ØREN)

214500

Bergsjø

605

Gnr 43/1

Skattekontroll vedtak

BRYNELIKKENDE GJENSTAND (2)

Gust Bølle

Vedlegg 1-3 / Tilhører  
Sak: 48/7822-3



MODUM  
KOMMUNE



Vedlegg 1 / Tilleggs  
Sak: 98/7822-3





Vedlegg 2

Sak: 98/7822-3




Vedlegg 3 / Tittel  
Sak: 98/7822-3

Bar 43/1 Særesting vedtatt

Skiveformet gj. st. av grø  
berget  
Gud Bølle



MODUM  
KOMMUNE





Vedlegg 4 / Tilbærer

Sak: 98/7822-3



Vedlegg 5 / Tilhører  
Sak: 98/7822-3



Gnr 43/1 Skredfjell vestre.

BRYNELIKKENDE GJENSTAND (1)

Eindbeholdning.

Vedlegg 6-8 / Tilhører  
Sak: 98/7822-3



MODUM  
KOMMUNE



Vedlegg 6 / Tilbærer

Sak: 98/7822-3





Vedlegg 7 / Tilhører  
Sak: 98/7822-3





Vedlegg

8

Sak: 98/7822-3



<b>Universitets Oldsaksamling</b> <b>Fredriks gate 2</b> <b>0164 OSLO 1</b> <b>Sentralbord (02) 416300</b>	Aks nr 45	Registrert av <u>Olav Sørensen</u>	
	Adresse: <u>Badev.3370 Vikersund</u>		
I samband med (funn)	Løsfunn ;Skaftulløks ,bergart (Nakkeparti)		
Gårdsnavn og bruksnr.	Skredsvik ,g.nr 43 ,br.nr.1		
Kirkesogn (s), prestegjeld (p), kommune (k), fylke:	Heggen , Modum ,Buskerud		
Finnerens navn	Pettersen, Petter (død)		
Finnerens adresse	Eva Pettersen, Lønneveien 1 ,3340 Geithus		
Grunneierens navn	Union CO		
Grunneierens adresse	3360 Geithus		
Har funnstedet noe særlig navn	Elvika		
Hva slags mark og lende (åker, hage, skog, ur, strand, vann eller lignende)	Hage		
Var der	Sandjord	Myrjord	Leirjord
	Sett kryss ved det som passer		
Hvor ligger det i forhold til gården (omtrentlig avstand og retning)	Midt i tomte for det som nå er kommunalt renseanlegg ,ca 350 m nord-norøst for gjenstående bolighus på Skredsvik vestre. Jfr. vedl. kart CF 045.-5(215000,- 42500 )		
Hvis dette ikke passer angi funnstedet ut fra faste terrengmerker (vann, nut, vei, berghammer, trigonometrisk punkt eller lignende)			
Hvor dypt lå det?	I spadybde..	Høyde over havet	ca 60m
Under hva slags arbeid?	Arbeid i hagen .		Når Ca 1960
Ble det sett annet av interesse (trekull, bein, aske, steinheller?)	Nei .		
Andre opplysninger (tidligere funn på stedet, spor, sagn eller tradisjon etter gammel bosetning)	I den perioden finneren bodde i Elvika ,var dette et hus med hage som hørte til Union Co .Det var påfylt en del jord i hagen fra gården .(Skredsvik ) Før det var bebyggelse i Elvika ,må dette ha vært en hellende bakke ned mot elva ,med skifting mellom sand og leirjord ,antakelig med brukbare forhold for dyrking. Det er registrert en rekke andre funn fra Skredsvik,jfr.aks.35,36 og 37 ,samt tre registreringer i Oldsaksamlingens funnregister.		

ARKIV

INSTITUTT FOR ARKEOLOGISKE FUND OG NUMISMATIKK  
Universitetet i Oslo

Saksb.:	H6L	Kopi:
Ark.:	9625-43	
Saksnr. 98/7822	Dok. nr. 4	

16 DES 1998



Universitetets oldsakssamling s.2

**Aks.nr 45. Skafthulløks ,bergart (Nakkeparti).**

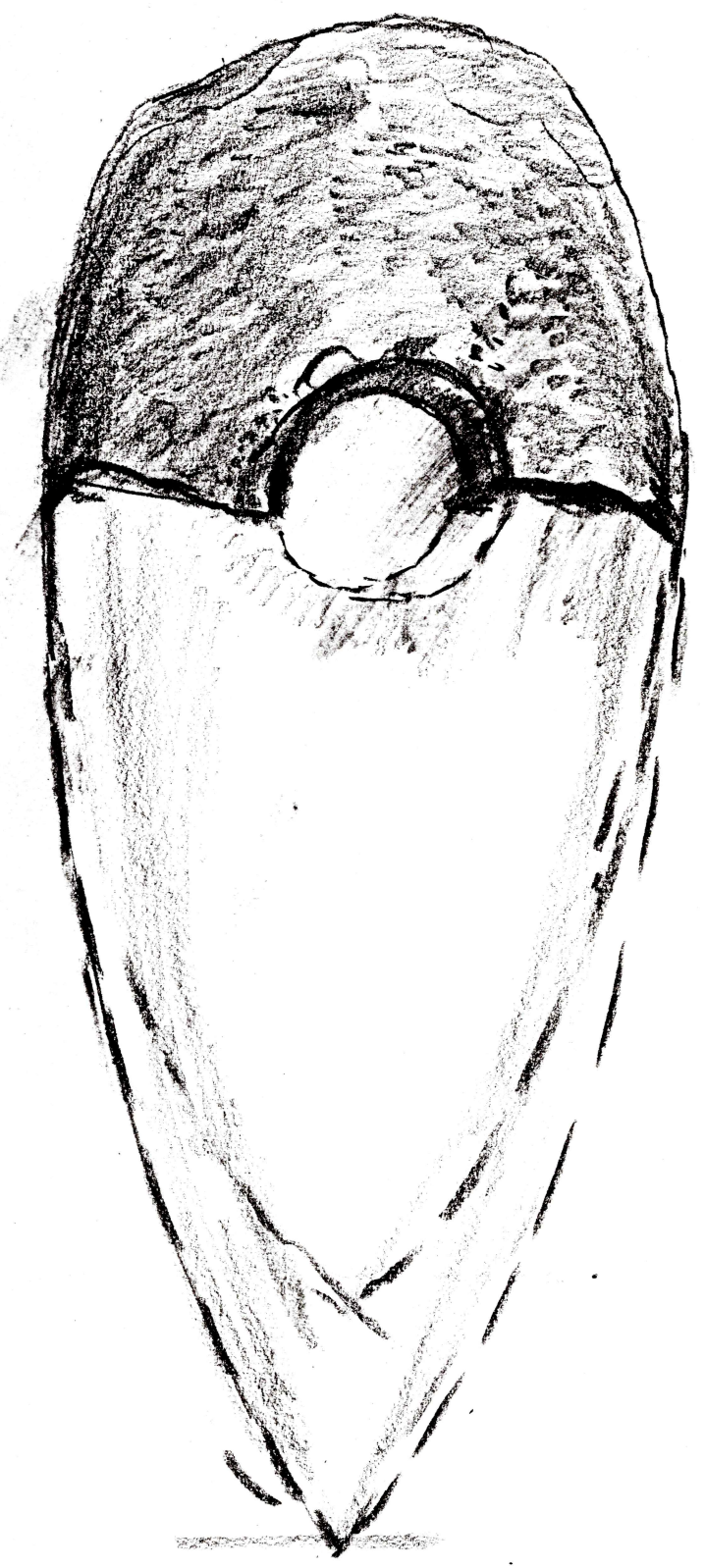

*Mål* ; l ; 7,4 cm ,b ;8,7 cm , t;5,7 cm .Diameter hull ;2,65 -2,75 cm

*Beskrivelse*; Nakke av skafthulløks av grå bergart.Brudd i skafthull .  
Gjenstanden er formet ved prikkhugging . Skafthullet har drillmerker .

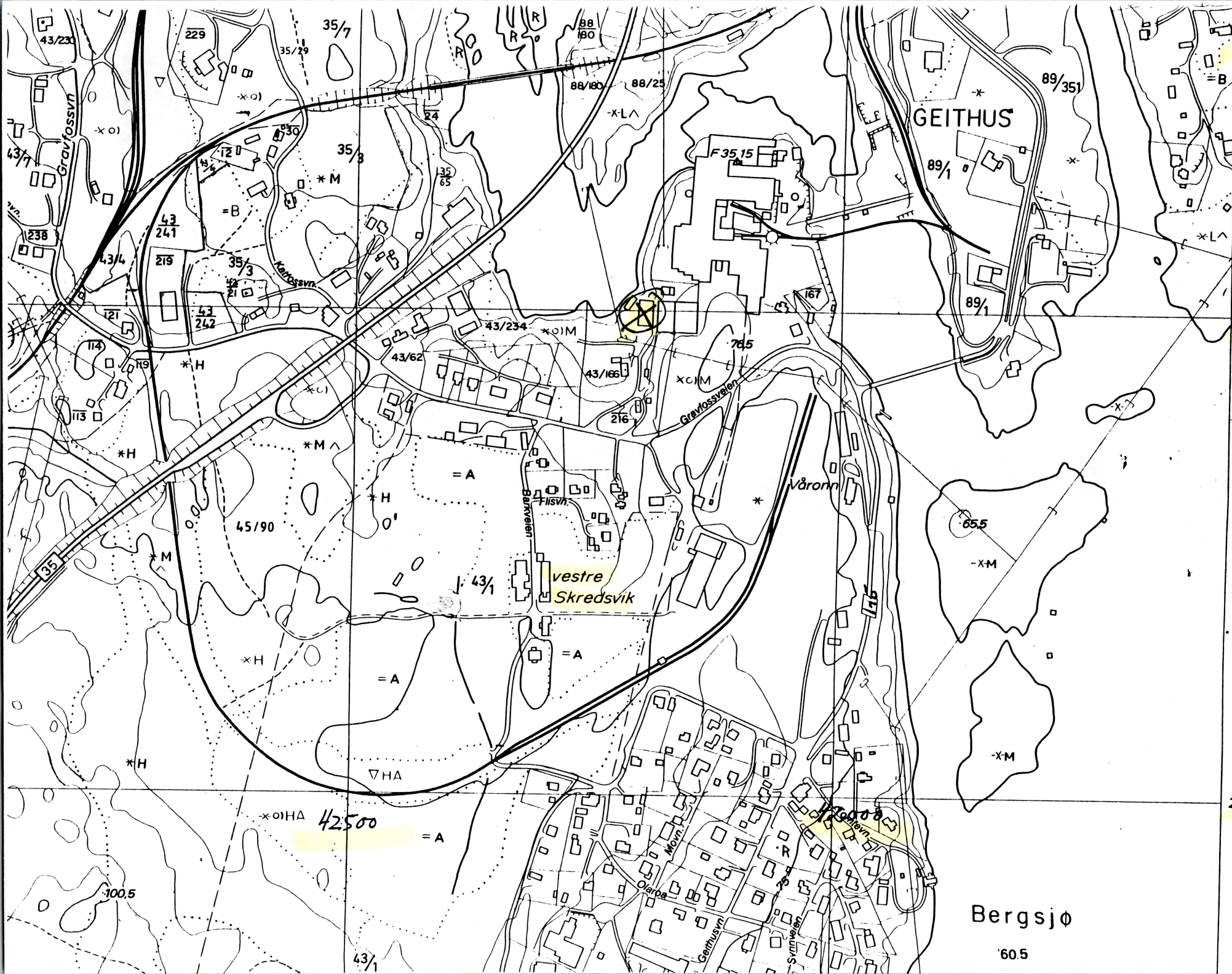
Jfr.tegning 1: 1 samt fotografier

Rekonstruksjonsforsøk  
Fragment av Steiaphs: Skaffhulløks, bergart  
fra Elvika v. Gøithus kraftstasjon Gøithus  
Finner: Peter Pettersen  
Eier: Eva Pettersen Lpnr. 1 3360 Gøithus

Mål:  
Bredde: 8,7 cm.  
Tykkelse: 5,7 cm.  
Høyde: 7,4 cm.  
Diameter hull: 2,75 cm (maks)  
2,65 cm (min)



G045-5



21500

6644

(ØREN)

21450

Bergsjø

605

42500

= A

x o HA

43/1

100.5

R43/d

Nakke av stempel .

Eloika . E.H. Pettersen

4

Gutten .



MODUM  
KOMMUNE

Vedlegg 1 - F. / Tilhører  
Sak: 08/7822-5



Vedlegg

Tilhører

Sak: 98/7822-4



Vedlegg 2 / Tilhører  
Sak: 98/7822-4





Vedlegg 3 / Tilhører

Sak: 98/7822-4



Vedlegg 4 / Tilhører  
Sak: 98/7822-4



Vedlegg 5 / Tilhører  
Sak: 98/7822-4



Nalle av Stein & Co.

Elvika, Gårdsveien.

Vedlegg 6 / Tilhører

Sak: 98/7822-4





Vedlegg 7 / Tilhører

Sak: 98/7822-4