



Modum kommune
v/ Endre Larsen
Rådhuset
3370 VIKERSUND

ARKIV

KOP

UNIVERSITETETS KULTURHISTORISKE MUSEER Universitetet i Oslo	
Saksb.	Kopi
29 MAI 2001	
Ark.: 0623	
Saksnr: 01/6295	Dok.nr.: 1

Reguleringsplan for Øvre Sand, gnr 96, 97 / div. bnr, Modum kommune. Til utt. Kulturminneregistreringer utført.

Ovennevnte planområde er nå befart og flateavdekket med maskin. Det ble ikke funnet kulturminner fra forhistorisk tid ved registreringene.

Sjaktene 1-5 har en bredde på ca 2,5 meter (liten maskin) og en samlet lengde på ca. 275 meter. Sjaktene 6 og 7 har en bredde på ca 4.0 meter (stor maskin) og en samlet lengde på ca. 100 meter. Dette gir et totalt avdekket areal på ca. 1100 m².

I alt 3 strukturer ble avdekket ved sjaktingen. Struktur 1 i sjakt 1 og strukturene 2 og 3 i sjakt 2 er usikre med hensyn på alder og funksjon. De er uregelmessige i form og fremstår som kullblandete sandflekker i ellers steinfri (silt-) leire. Det er tatt ut kullprøve av strukturene 1 og 3 for eventuell datering.

Det dyrkede arealet i sørvestre del av planen ble ikke flateavdekket. Dette fordi det her var sådd. Etter avtale med arealplanlegger Øystein Lid Larsen, Modum kommune, vil kulturavdelingen bli varslet når området blir tilgjengelig for undersøkelse (høsten 2001 / våren 2002).

Bortsett fra at det ovennevnte arealet må undersøkes før endelig godkjenning (og ligge urørt inntil dette er gjennomført) har vi ingen merknader til reguleringsplanen.

Vi vil igjen gjøre oppmerksom på at dersom det under anleggsarbeidet skulle dukke opp automatisk fredete kulturminner, må arbeidet straks stanses og kulturavdelingen i fylkeskommunen varsles jf. kulturminneloven § 8.2

Det er brukt i alt 18 arbeidstimer à kr 450,- i forbindelse med kulturminneregistreringene. Faktura på kr 8100,- blir sendt fra regnskapsseksjonen snarest.

Med hilsen

Sigurd Fjose e f
seksjonsleder

Geir Noddeland Dyrnæs
arkeolog

POST ADRESSERES TIL AVDELINGEN - IKKE TIL ENKELTPERSONER

Vår dato
18.05.2001

Vår referanse
99/01194-35

Vedlegg:

- 1 Øk- blad CG 046-5-2 m/ plangrense og sjakter.
- 2 Strukturer i sjaktene 1 og 2.

Kopi til:

Fylkesrevisor Fylkeshuset, 3020 DRAMMEN
Kari Wøien, her
Kulturavdelingen, her
Kopi med vedlegg til:
Universitetet i Oslo UKM Pb 6762 St. Olavs plass, 0164 OSLO



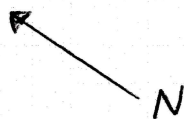
ØIK-B140 CG 046-5-2

NYSADD;
FØRTEGNIS
HØSTEN 1971.

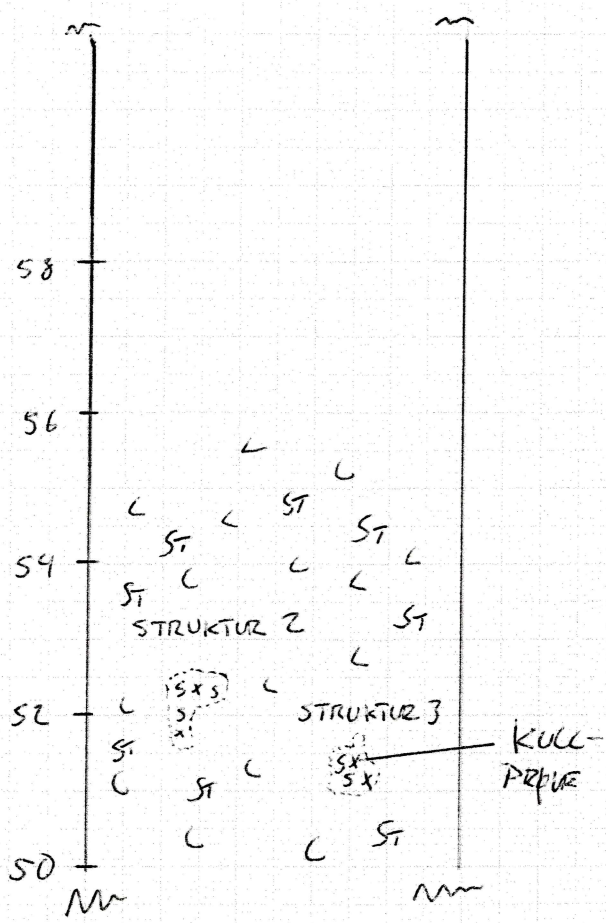
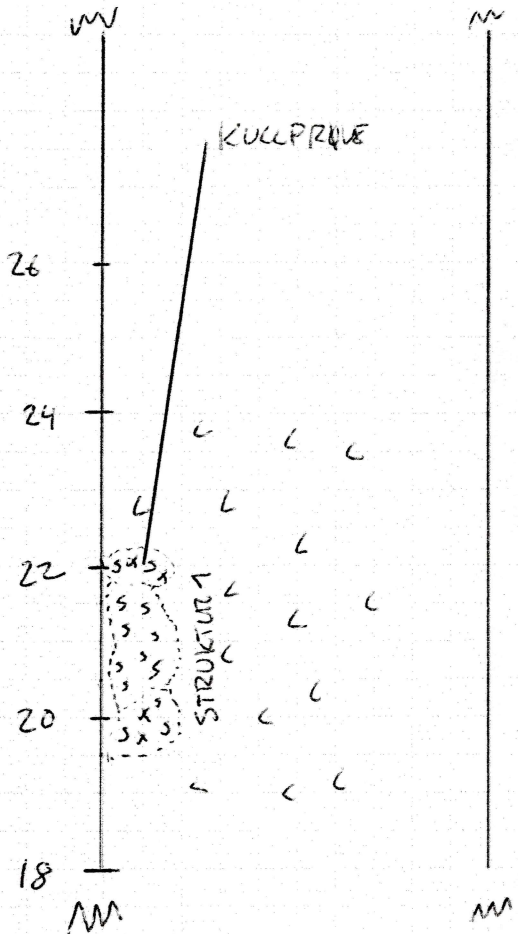
VEDLEGG 7A12

ÅTYRIFJORDEN

M = 1:100



REGULERINGSPLAN FOR ØLVE (NÅ: NEDRE SAND), 6M2 96,97 / BAR DIV, MODUM KOMMUNE.



SJAKT 1

SJAKT 2

- L = LEIRE
- S = SAND
- X = KULL
- ST = SILT

STRUKTUR 1, SJAKT 1:

UREGELMESSIG SANDSTRUKTUR MED KULL-KONSENTRASJONER I VESTRE OG ØSTRE DEL. VAIRMEPÅVirket SAND I SENTRUM (UTEN KULL). USIKKER ALDER OG FUNKSJON. KULLPRØVE TATT I ØST. LEIRE FØLGER I GRUNNEN

STRUKTURENE 2 OG 3, SJAKT 2:

UREGELMESSIGE KULLHOLDIGE SANDSTRUKTURER I SILT/SANDBLANDET LEIRGRUNN. USIKKER ALDER OG FUNKSJON. KULLPRØVE TATT AV STRUKTUR 3