



Krødsherad kommune
3536 NORESUND

INST. FOR ARKEOLOGI, KUNSTHISTORIE OG NUMISMATIKK Universitetet i Oslo	
Saksb.: JHL	Kopi: 27 OKT 1998
Ark.: 0622-197	
Saksnr.: 98/6760	Dok. nr.: 1

Saksbeh: Knut Paasche
Dir. tlf: 32808593
Telefaks: 32808672
Vår ref: 98/1595-2 (Oppgis ved henv.)
Arkivkode: 650.714.
Vår dato: 19.10.98
Deres dato: 24/08.98
Deres ref: BRN


KULTURMINNEREGISTRERING AV PRIVAT FORSLAG TIL REGULERINGSPLAN, SANDTANGEN, BJØRE GNR/BNR. 197/11.


Vi har foretatt arkivundersøkelse av det foreslåtte reguleringsområdet. Vi sitter ikke inne med opplysninger om at det finnes automatisk fredete kulturminner innenfor reguleringsområdet. Registreringene av automatisk fredete kulturminner, som er foretatt i forbindelse med utarbeidelse av økonomisk kartverk, er ofte mangelfulle. Vi ønsker derfor å foreta registreringer før vi kan uttale oss til planen.

Vedlagt følger budsjett for arkeologisk registrering av planen. Vi viser til lov om kulturminner §§ 8 og 9 om undersøkelsesplikten ved planlegging av offentlige og større private tiltak. Utgifter til slik granskning må dekkes av tiltakshaver jfr. lovens § 10.

Vennligst gi skriftlig tilbakemelding med godkjenning av budsjettet, slik at vi så snart som mulig kan komme igang med arbeidet. Vi tar forbehold om at det kan bli endringer i budsjettet. Skulle dette skje vil vi varsle om dette.

Med hilsen


Geir Helgen
fylkeskonservator


Knut Paasche
fylkesarkeolog

Vedlegg: Budsjett

Kopi m. vedlegg:

Riksantikvaren
Universitetets Oldsaksamling / IAKN
Regionalutviklingsetaten / her



Krødsherad kommune
Teknisk etat
3536 NORESUND

I.SI. FOR ARKEOLOG, KUNSTHISTORIE OG NUMISMATIKK	
Universitetet i Oslo	
Saksb.: JHC	Kont:
- 9 NOV 1998	
Ark.: 0622-197	
Saknr.: 98/6760	Dok. nr.: 2

Saksbeh: Trude Aga Brun
Dir. tlf: 32808593
Telefaks: 32808672
Vår ref: 98/1595-3 (Oppgis ved henv.)
Arkivkode: 650.714.
Vår dato: 28.10.98
Deres dato:
Deres ref:

SANDTANGEN, BJØRE GBNR. 197/ 11, KRØDSHERAD KOMMUNE. UTTALELSE TIL PRIVAT FORSLAG TIL REGULERINGSPLAN.

Det er nå foretatt arkeologisk befaring av området som berøres av reguleringsplanen. Det ble registrert 6 kullgroper innenfor planområdet (se kart vedlegg 1). Kullgroperne er spor etter kullproduksjon i forbindelse med jernfremstilling i jernalder/ middelalder. Disse kulturminnene med en vernesone på 5 meter målt fra ytterkant av vollen på gropa, er alle automatisk fredet i henhold til kulturminneloven § 4 (se vedlegg 2). Kulturminnene er merket med band i terrenget.

Vi ber om at planen blir endret slik at de automatisk fredete kulturminnene ikke blir berørt, og at områdene blir lagt ut som spesialområder i henhold til plan- og bygningsloven § 25. I motsatt fall har fylkeskonservator innsigelse til saken. Dersom det foreligger god grunn, kan det søkes om dispensasjon fra lov om kulturminner. En slik søknad med begrunnelse skal sendes Buskerud Fylkeskommune, Kulturavdelingen, men stilles til Universitetet i Oslo, Institutt for arkeologi, kunsthistorie og numismatikk, Frederiksgate 3, 0164 OSLO. Dersom en slik søknad blir innvilget, vil fredningen først bli opphevet etter en arkeologisk undersøkelse som må bekostes av tiltakshaver.

Skulle det dukke opp flere fredete kulturminner under anleggsarbeidet, må arbeidet straks stanses og fylkeskonservator varsles jfr. kulturminneloven § 8.2. Til orientering har vi lagt ved faktureringsgrunnlag for kulturminneregistrering. Faktura for innbetaling vil bli sendt fra regnskapsseksjonen snarest.

Med hilsen

Geir Helgen e f
fylkeskonservator

Trude Aga Brun
arkeolog

Vedlegg: 1. Registreringsskjema og kartavmerkning
2. Forklaring til 5-meters vernesone
3. Faktureringsgrunnlag

Kopi m/ vedlegg 1:

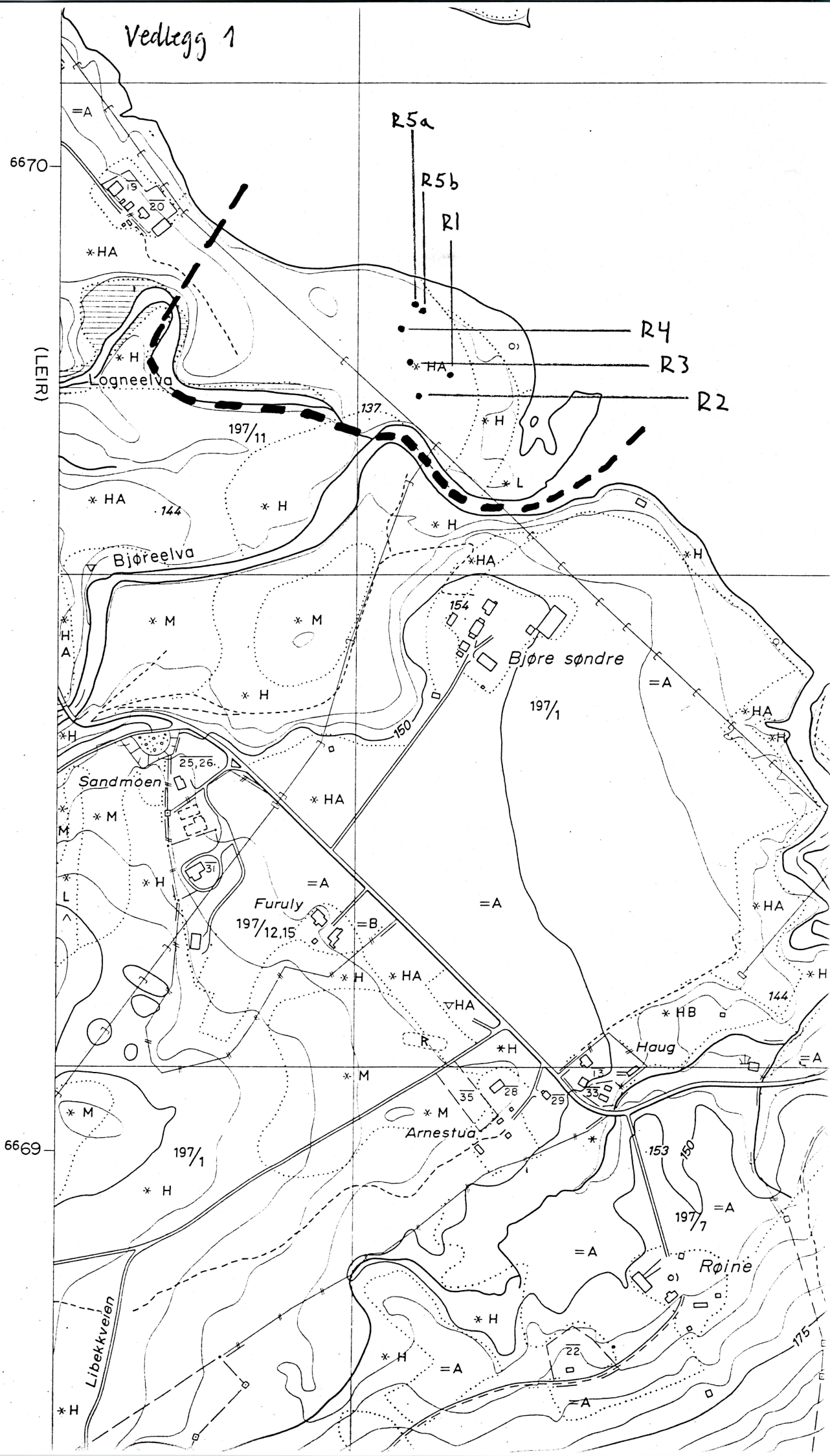
Riksantikvaren
Universitetets oldsaksamling/ IAKN
Regionalavdelingen/ her

Kopi m/ vedlegg 2:

Fylkesrevisor
Kari Wøien/ her

CD 051-5-4

Vedlegg 1



AUTOMATISK FREDETE KULTURMINNER

Fylke: Buskerud

Kommune: Krødsherad

Regnr:

Gnr: 197 **Gård:** Bjøre Nordre

Bnr: 11 **Bruk:**

Gnr: 0 **Gård:**

Bnr: 0 **Bruk:**

Flyfoto:

R-x-nr:

Lokalitet: Sandtangen Bjøre

Øk-kart: CD 051 - 5-4

Hoh: 135

Fornminnets-art: Kullgrop

Ant: 2

Alder: ja/ mla

Fornminnets-art:

Ant: 0

Eieradresse:

Reg.ved:

Terrengets art:

Lett kupert mo. Åpen granskog m/ innslag av furu og noen bjørk. Lyng og mose i skogbunnen.

Orienteringsoppgave:

Grop (a) ligger ca. 20 m S for Krødalen og ca. 25 m NNØ for R4 (samme reg.prosjekt).

Art/utstrekning:

Beskrivelse:

Grop (a): Godt markert kullgrop, uklar voll. Sirkulær. Rektangulær bunn. Mål topp voll 3,5 m diam, ytre mål 5 m diam, dybde ca. 0,3-0,4 m. Trekull direkte under torva både i bunn og voll. Bevokst med gress, lyng og mose. Grop b): Ligger ca. 5 m SØ for grop a. Godt markert kullgrop, sirkulær, uklar voll. Mål topp voll 2,5 m diam, ytre mål 4 m diam, dybde ca. 0,3 m. Bevokst med gress, lyng og mose.

Tradisjon:

Fotonr:

0

Litteratur: Registreringen er utført av Buskerud fylkeskommune v/K.R. og S.K.E, 1998. Gjelder reg.plan for Sandtangen, Bjøre; gbnr.:197/11, i Krødsherad kommune. Reg.nr.: 5 a og b.

AUTOMATISK FREDETE KULTURMINNER

Fylke: Buskerud

Kommune: Krødsherad

Regnr:

Gnr: 197 **Gård:** Bjøre Nordre

Bnr: 11 **Bruk:**

Gnr: 0 **Gård:**

Bnr: 0 **Bruk:**

Flyfoto:

R-x-nr:

Lokalitet: Sandtangen Bjøre

Øk-kart: CD 051 - 5-4

Hoh: 135

Fornminnets-art: Grop

Ant: 1

Alder:

Fornminnets-art:

Ant: 0

Eieradresse:

Reg.ved: Kristin Ristvedt og Svend K. Eidsten

13.10.98

Terrengets art:

Lett kupert mo. Åpen granskog m/ innslag av furu og noen bjørk. Lyng og mose i skogbunnen.

Orienteringsoppgave:

Ca 35 m N for R3 (samme reg.prosjekt).

Art/utstrekning:

Beskrivelse:

Grop, dårlig markert, sirkulær. Dårlig markerte voller. Mål topp voll 3 m diam, dybde ca. 0,2-0,3 m. Bevekst med gress, lyng og mose. Skade av traktorspor i gropas S-SØ del. Gropa er merket med band i grantre ca. 3 m NNV for gropa. Kullag direkte under torva i bunnen av gropa.

Tradisjon:

Fotonr:

0

Litteratur: Registreringen er utført av Buskerud fylkeskommune v/K.R. og S.K.E, 1998. Gjelder reg.plan for Sandtangen, Bjøre; gbnr.:197/11, i Krødsherad kommune. Reg.nr.: 4.

AUTOMATISK FREDETE KULTURMINNER

Fylke: Buskerud

Kommune: Krødsherad

Regnr:

Gnr: 197 **Gård:** Bjøre Nordre

Bnr: 11 **Bruk:**

Gnr: 0 **Gård:**

Bnr: 0 **Bruk:**

Flyfoto:

R-x-nr:

Lokalitet: Sandtangen Bjøre

Øk-kart: CD 051 - 5-4

Hoh: 135

Fornminnets-art: Kullgrop

Ant: 1

Alder: ja/ mla

Fornminnets-art:

Ant: 0

Eieradresse:

Reg.ved: Kristin Ristvedt og Svend K. Eidsten

13.10.98

Terrengets art:

Lett kupert mo. Åpen granskog m/ innslag av furu og noen bjørk. Lyng og mose i skogbunnen.

Orienteringsoppgave:

Ca 30 m N for R2 (samme reg.prosjekt).

Art/utstrekning:

Beskrivelse:

Godt markert sirkulærkullgrop. Uklar voll. Mål topp voll 2 m diam, ytre mål 4 m diam, dybde ca. 0,4 m. Bevokst med gress, lyng og mose. Gjenfylt med en del kvist. I nedskjæring I N står ei stor gran. Furu i S-voll. Kullag direkte under torva i bunnen av gropa.

Tradisjon:

Fotonr:

0

Litteratur: Registreringen er utført av Buskerud fylkeskommune v/K.R. og S.K.E, 1998. Gjelder reg.plan for Sandtangen, Bjøre; gbnr.:197/11, i Krødsherad kommune. Reg.nr.: 3.

AUTOMATISK FREDETE KULTURMINNER

Fylke: Buskerud

Kommune: Krødsherad

Regnr:

Gnr: 197 Gård: Bjøre Nedre

Bnr: 11 Bruk:

Gnr: 0 Gård:

Bnr: 0 Bruk:

Flyfoto:

R-x-nr:

Lokalitet: Sandtangen, Bjøre

Øk-kart: CD 051 - 5-4

Hoh: 135

Fornminnets-art: Kullgrop

Ant: 1

Alder: ja/ mla

Fornminnets-art:

Ant: 0

Eieradresse:

Reg.ved: Kristin Ristvedt og Svend K. Eidsten

13.10.98

Terrengets art:

Lett kupert mo. Åpen granskog m/ innslag av furu og noen bjørk. Lyng og mose i skogbunnen.

Orienteringsoppgave:

Ca 40 m SV for R1 (samme reg.prsosjekt). En traktorveg passerer 1 m S for gropa. Vegen gjør her er en sving mot SØ.

Art/utstrekning:

Beskrivelse:

Godt markert rund kullgrop m/ spiss nedskjæring. Uklar voll. Mål fra topp voll 3 m diam, ytre mål 5 m diam., dybde ca. 1,0 m. Bevokst med lyng, mose og gress.

Tradisjon:

Fotonr:

0

Litteratur: Registreringen er utført av Buskerud fylkeskommune v/K.R. og S.K.E, 1998. Gjelder reg.plan for Sandtangen, Bjøre; gbnr.:197/11, i Krødsherad kommune. Reg.nr.: 2.

AUTOMATISK FREDETE KULTURMINNER

Fylke: Buskerud

Kommune: Krødsherad

Regnr:

Gnr: 197 **Gård:** Bjøre Nordre

Bnr: 11 **Bruk:**

Gnr: 0 **Gård:**

Bnr: 0 **Bruk:**

Flyfoto:

R-x-nr:

Lokalitet: Sandtangen, Bjøre

Øk-kart: CD 051 - 5-4

Hoh: 135

Fornminnets-art: Kullgrop

Ant: 1

Alder: ja/ mla

Fornminnets-art:

Ant: 0

Eieradresse:

Reg.ved: Kristin Ristvedt og Svend K. Eidsten

13.10.98

Terrengets art:

Lett kupert mo. Åpen granskog m/ innslag av furu og noen bjørk. Lyng og mose i skogbunnen.

Orienteringsoppgave:

65 m N for punktet der strømledning møter Bjøreelva. 80 m N for Bjøreelva. En skogsvei ligger 5 m NV for gropa. 80 m S for Krøderen.

Art/utstrekning:

Beskrivelse:

Godt markert rund kullgrop. Uklar voll. Mål fra topp voll 2,5 m diam, dybde ca. 0,6 m. Bevokst med gress og mose, fylt med kvist. Kullag direkte under torva i bunn og voll.

Tradisjon:

Fotonr:

0

Litteratur: Registreringen er utført av Buskerud fylkeskommune v/K.R. og S.K.E, 1998. Gjelder reg.plan for Sandtangen, Bjøre; gbnr.:197/11, i Krødsherad kommune. Reg.nr.: 1.