

INST. FOR ARKEOLOGI, KUNSTHISTORIE OG NUMISMATIKK Universitetet i Oslo		
Saksb.:		Kopi:
JHL	18 NOV 1997	
Ark.:	0622	
Saksnr.:	97/8174	Dok. nr.: 1



ARKIV

KOPI

BUSKERUD FYLKESKOMMUNE

3020 Drammen  
Besøksadresse: Hauges gate 89  
Telefon 32 80 85 00

KULTURADMINISTRASJONEN  
KULTURVERN

Telefaks 32808672

Vår dato 11.11.97  
Vår ref. 97/621-4  
(oppgis ved alle henv.)  
Arkivkode: 650.813.

Deres ref. Erik T. Bjøre  
Deres dato:

Krødsherad kommune  
Etat for næring, miljø og ressurs  
3536 NORESUND

**GJELDER SØKNAD OM BYGGING AV LANDBRUKSVEI I KRØDSHERAD  
KOMMUNE; MYRE SKOG**

Vi viser til Deres brev datert 22. oktober angående bygging av traktorvei Myre Skog. Her opplyser De at det finnes noen røyser som kanskje kan komme i konflikt med veiutbyggingen.

Da vi ikke har noen registreringer i våre arkiver, fra området, må vi foreta en befaring i området .

Når befaringen skal komme i stand, må vi komme tilbake til senere.

Dette kan tidligst bli foretatt til våren - 98, når skogbunnen er fri for tele/frost.

Med hilsen

Geir Helgen  
fylkeskonservator

Morten B. Histøl  
saksbehandler

Kopi  Universitetet i Oslo, IAKN  
Riksantikvaren

Saksbehandler: Morten B. Histøl (dir. tlf. 32808737)

INST. FOR ARKEOLOGI, KUNSTHISTORIE OG NUMISMATIKK Universitetet i Oslo		
Saksb.:		Kopi.
JHL	27 NOV 1997	
Ark.:	0622	
Saksnr. 97/8174	Dok. nr.:	2



**ARKIV**  
**BUSKERUD FYLKESKOMMUNE**  
 3020 Drammen  
 Besøksadresse: Hauges gate 89  
 Telefon 32 80 85 00

KULTURADMINISTRASJONEN  
 KULTURVERN

Telefaks 32808672

Vår dato 21.11.97  
 Vår ref. 97/621-5 - mbh  
 (oppgis ved alle henv.)  
 Arkivkode: 650.813.

Deres ref. E.T. Bjore  
 Deres dato:

Krødsherad kommune  
 Etat for næring, miljø og ressurs  
 3536 NORESUND

### SØKNAD OM BYGGING AV LANDBRUKSVEI I KRØDSHERAD KOMMUNE, MYRE SKOG.

Etter ny vurdering ser det ut til at veien ikke vil berøre kulturminnene som det ble gjort oppmerksom på i vårt brev datert 11.11.d.å. Vi ser derfor ingen grunn til å foreta en befaring i området i denne omgang.

Vi vil likevel minne søker om at det kan finnes andre freda kulturminner i området både over og under markoverflaten. Det kan f.eks. være ulike typer fangstanlegg, kullgroper, jernvinneanlegg, boplasser eller gamle veifar som i de fleste tilfeller vil være synlige. Inngrep i marka vil videre kunne avdekke indikatorer på automatisk freda kulturminner under markoverflaten. De vanligste indikatorene i så måte er kullkonsentrasjoner og jernslag.

Dersom det først under arbeidet skulle fremkomme automatisk freda kulturminner, må arbeidet straks stanses i den utstrekning det kan berøre kulturminnet, og fylkeskonservator varsles, jfr. lov om kulturminner av. 9. juni 1978 § 8.2.

Med hilsen

*Geir Helgen*  
 Geir Helgen  
 fylkeskonservator

*Morten B. Histøl*  
 Morten B. Histøl  
 saksbehandler

Kopi  Universitetet i Oslo, IAKN  
 Riksantikvaren

Saksbehandler: Morten B. Histøl (dir. tlf. 32808737)



BUSKERUD  
FYLKESKOMMUNE

ARKIV

Kopi

Kulturadministrasjonen

Kulturvern

Krødsherad kommune  
Etat for næring, miljø og ressurs  
3536 NORESUND

INST. FOR ARKEOLOGI, KUNSTHISTORIE OG NUMISMATIKK	
Universitetet i Oslo	
Saksb.: JHL	Kopi:
10 DES 1997	
Ark.: 0622-260	
Saksnr.: 97/8174	Dok. nr.: 3

Saksbeh: Morten B. Histøl  
Dir. tlf: 32808737  
Telefaks: 32808672  
Vår ref: 97/621-13 (Oppgis ved henv.)  
Arkivkode: 650.813.  
Vår dato: 02.12.97  
Deres dato: 27.11.97  
Deres ref: Erik T. Bjøre

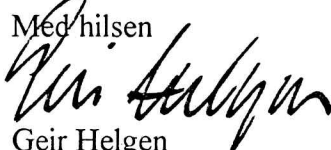
### GJELDER SØKNAD OM BYGGING AV LANDBRUKSVEI; VESTRE RUNDVEGEN III, VESTGARDEN, GNR.: 200., BNR.: 6., I KRØDSHERAD KOMMUNE

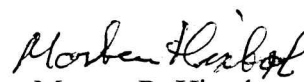
Våre arkivundersøkelser viser at det ikke finnes kjente kulturminner fra forhistorisk eller nyere tid innenfor området som blir direkte berørt av veiutbyggingen.

Vi gjør oppmerksom på at det likevel kan være freda kulturminner i området både over og under markoverflaten. Det kan f.eks. være ulike typer fangstanlegg, kullgroper, jernvinneanlegg, boplasser eller gamle veifar som i de fleste tilfeller vil være synlige. Inngrep i marka vil videre kunne avdekke indikatorer på automatisk freda kulturminner under markoverflaten. De vanligste indikatorene i så måte er kullkonsentrasjoner og jernslag.

Dersom det først under arbeidet skulle fremkomme automatisk freda kulturminner, må arbeidet straks stanses i den utstrekning det kan berøre kulturminnet, og fylkeskonservator varsles, jfr. lov om kulturminner av. 9. juni 1978 § 8.2.

Med hilsen

  
Geir Helgen  
fylkeskonservator

  
Morten B. Histøl  
saksbehandler

Kopi:  Universitetet i Oslo, IAKN  
Riksantikvaren





BUSKERUD  
FYLKESKOMMUNE

ARKIV

Kopi

Kulturadministrasjonen  
Kulturvern

Krødsherad kommune  
Etat for næring, miljø og ressurs  
3536 NORESUND

INST. FOR ARKEOLOGI, KUNSTHISTORIE OG NUMISMATIKK Universitetet i Oslo		
Saksb.: JHL	10 DES 1997	Kopi:
Ark.: 0622		
Saksnr.: 97/8174	Dok. nr.: 4	

Saksbeh: Morten B. Histøl  
Dir. tlf: 32808737  
Telefaks: 32808672  
Vår ref: 97/621-12 (Oppgis ved henv.)  
Arkivkode: 650.813.  
Vår dato: 02.12.97  
Deres dato: 27.11.97  
Deres ref: Erik T. Bjore

### GJELDER SØKNAD OM BYGGING AV LANDBRUKSVEI; SUNDÅSVEIEN, GNR.: 180., BNR.: 1., I KRØDSHERAD KOMMUNE

Våre arkivundersøkelser viser at det ikke finnes kjente kulturminner fra forhistorisk eller nyere tid innenfor området som blir direkte berørt av veiutbyggingen.

Vi gjør oppmerksom på at det likevel kan være freda kulturminner i området både over og under markoverflaten. Det kan f.eks. være ulike typer fangstanlegg, kullgroper, jernvinneanlegg, boplasser, rydningsrøyser, steingjerder eller gamle veifar som i de fleste tilfeller vil være synlige. Inngrep i marka vil videre kunne avdekke indikatorer på automatisk freda kulturminner under markoverflaten. De vanligste indikatorene i så måte er kullkonsentrasjoner og jernslag.

Dersom det først under arbeidet skulle fremkomme automatisk freda kulturminner, må arbeidet straks stanses i den utstrekning det kan berøre kulturminnet, og fylkeskonservator varsles, jfr. lov om kulturminner av. 9. juni 1978 § 8.2.

Med hilsen

Geir Helgen  
fylkeskonservator

Morten B. Histøl  
saksbehandler

Kopi:  Universitetet i Oslo, IAKN  
Riksantikvaren



Kulturadministrasjonen

Kulturvern

Krødsherad kommune  
Etat for næring, miljø og ressurs  
3536 NORESUND

INST. FOR ARKEOLOGI, KUNSTHISTORIE OG NUMISMATIKK Universitetet i Oslo		
Saksb.: JHL	10 DES 1997	Kopi:
Ark.: 0622		
Saksnr.: 97/8174	Dok. nr.:	5

Saksbeh: Morten B. Histøl  
Dir. tlf: 32808737  
Telefaks: 32808672  
Vår ref: 97/621-11 (Oppgis ved henv.)  
Arkivkode: 650.813.  
Vår dato: 02.12.97  
Deres dato:  
Deres ref: Erik T. Bjore

**MELDING OM BYGGING AV LANDBRUKSVEI; KVENNEPLASSEN II,  
KVERNEPLASSEN, GNR.: 200., BNR.: 7., I KRØDSHERAD KOMMUNE**

Våre arkivundersøkelser viser at det ikke finnes kjente kulturminner fra forhistorisk eller nyere tid innenfor området som blir direkte berørt av veiutbyggingen.

Vi gjør oppmerksom på at det likevel kan være freda kulturminner i området både over og under markoverflaten. Det kan f.eks. være ulike typer fangstanlegg, kullgroper, jernvinneanlegg, boplasser, rydningsrøyser, steingjerder eller gamle veifar som i de fleste tilfeller vil være synlige. Inngrep i marka vil videre kunne avdekke indikatorer på automatisk freda kulturminner under markoverflaten. De vanligste indikatorene i så måte er kullkonsentrasjoner og jernslag.

Dersom det først under arbeidet skulle fremkomme automatisk freda kulturminner, må arbeidet straks stanses i den utstrekning det kan berøre kulturminnet, og fylkeskonservator varsles, jfr. lov om kulturminner av. 9. juni 1978 § 8.2.

Med hilsen

Geir Helgen  
fylkeskonservator

Morten B. Histøl  
saksbehandler

Kopi:  Universitetet i Oslo, IAKN  
Riksantikvaren



BUSKERUD  
FYLKESKOMMUNE

ARKIV

KOPI

Kulturadministrasjonen  
Kulturvern

Krødsherad kommune  
Etat for næring, miljø og ressurs  
3536 NORESUND

INST. FOR ARKEOLOGI, KUNSTHISTORIE OG NUMISMATIKK Universitetet i Oslo		
Saksb.: JHL	10 DES 1997	Kopi:
Ark.: 0622		
Saksnr.: 97/8174	Dok. nr.: 6	

Saksbeh: Morten B. Histøl  
Dir. tlf: 32808737  
Telefaks: 32808672  
Vår ref: 97/621-10 (Oppgis ved henv.)  
Arkivkode: 650.813.  
Vår dato: 02.12.97  
Deres dato:  
Deres ref: Erik T. Bjøre

**GJELDER MELDING OM BYGGING AV LANDBRUKSVEI; KVENNEPLASSEN I,  
KVERNEPLASSEN, GNR.: 200., BNR.: 7., I KRØDSHERAD KOMMUNE**

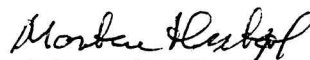
Våre arkivundersøkelser viser at det ikke finnes kjente kulturminner fra forhistorisk eller nyere tid innenfor området som blir direkte berørt av veiutbyggingen.

Vi gjør oppmerksom på at det likevel kan være freda kulturminner i området både over og under markoverflaten. Det kan f.eks. være ulike typer fangstanlegg, kullgroper, jernvinneanlegg, boplasser, rydningsrøyser, steingjerder eller gamle veifar som i de fleste tilfeller vil være synlige. Inngrep i marka vil videre kunne avdekke indikatorer på automatisk freda kulturminner under markoverflaten. De vanligste indikatorene i så måte er kullkonsentrasjoner og jernslag.

Dersom det først under arbeidet skulle fremkomme automatisk freda kulturminner, må arbeidet straks stanses i den utstrekning det kan berøre kulturminnet, og fylkeskonservator varsles, jfr. lov om kulturminner av. 9. juni 1978 § 8.2.

Med hilsen

  
Geir Helgen  
fylkeskonservator

  
Morten B. Histøl  
saksbehandler

Kopi:  Universitetet i Oslo, IAKN  
Riksantikvaren