



Sigdal kommune

3350 PRESTFOSS

ARKIV

KULTURHISTORISK MUSEUM Universitetet i Oslo	
Saksb. C160	Kopi 05 JAN. 2006
Ark: 0621-167	
Saksnr. 05/237	Doknr.: 1

### Slokoseter gnr 167 bnr 6 - Sigdal kommune - reguleringsplan - Rapport fra kulturminneregistreringer

Ovennevnte planområde er nå arkeologisk registrert. Det ble ikke funnet automatisk fredete kulturminner. Vi har derfor ingen merknader til planen.

Vi minner likevel om at dersom det framkommer automatisk fredete kulturminner i forbindelse med anleggsarbeid eller annen virksomhet i planområdet, må arbeidet straks stanses og utviklingsavdelingen i fylkeskommunen varsles, jmf. kulturminneloven §8, 2.

I forbindelse med registreringen ble det totalt brukt 14 arbeidstimer, inkl. kjøring, for- og etterarbeid. Faktura på til sammen kr 8.120,- (14 timer a kr 580,-) vil bli sendt fra regnskapsseksjonen snarest.

Med hilsen

Kjersti Bærug Hulbakk e f  
konst. fylkeskultursjef

Else Høyer Tangen  
saksbehandler

Vedlegg:

1 Arkeologisk rapport

Kopi til:

Buskerud Kommunerevisjon IKS  
Fylkesmannen i Buskerud

Kulturhistorisk museum, Universitetet i Oslo  
Statens vegvesen Region Sør

Postboks 4197, 3005 DRAMMEN

Postboks 1604, 3007 DRAMMEN

Postboks 6762 St.Olavspl., 0130 OSLO

Serviceboks 723, 4808 ARENDAL

Lisbeth Kaas Ambrosen Utviklingsavdelingen

POST ADRESSERES TIL AVDELINGEN - IKKE TIL ENKELTPERSONER

Postadresse  
BUSKERUD FYLKESKOMMUNE  
Fylkeshuset  
N-3020 Drammen

Besøksadresse  
Hauges gate 89  
E-postadresse  
Postmottak@bfk.no

Telefon  
32 80 85 00  
Internett  
www.bfk.no

Telefaks  
32808676

Bankkonto  
2200.07.13523  
Foretaksregistre  
NO 964 951 373



## BUSKERUD FYLKESKOMMUNE RAPPORT FRA ARKEOLOGISKE REGISTRERINGER

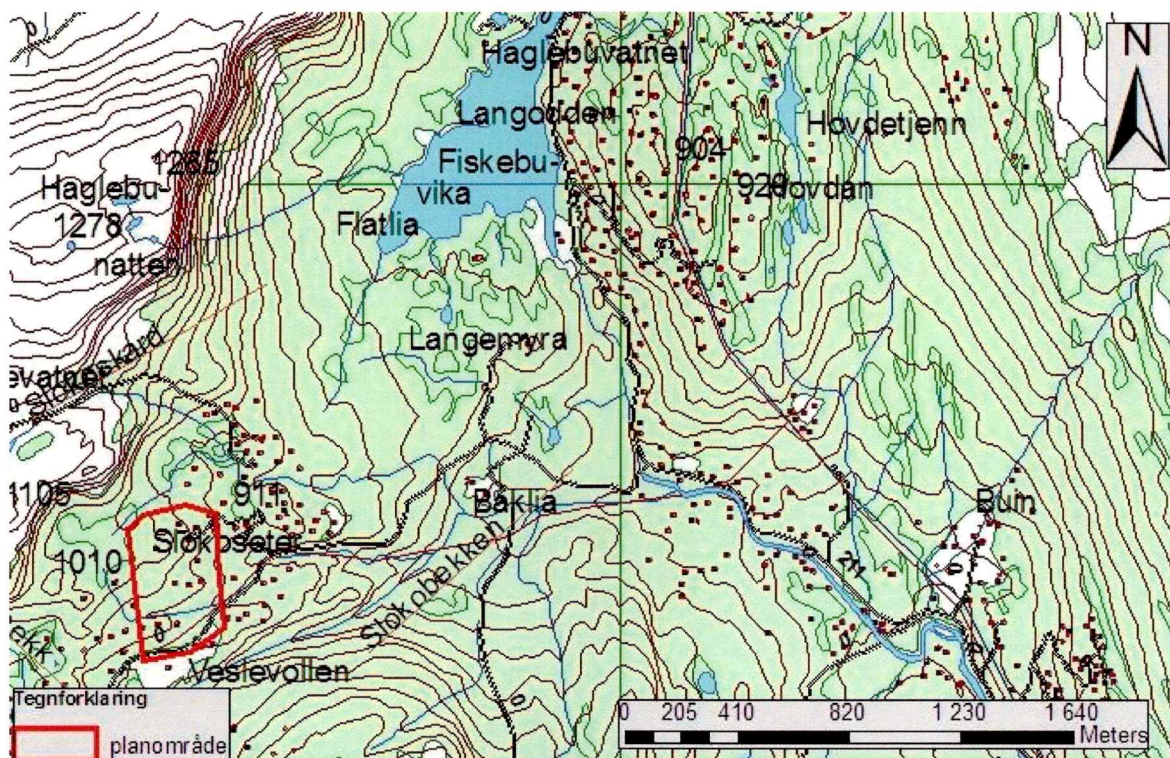
<b>Fylke</b>	<b>Buskerud</b>
<b>Kommune</b>	<b>Sigdal</b>
<b>Gårdsnr., Gård</b>	<b>167/6 – Slokoseter</b>
<b>Saksnr</b>	<b>04/439</b>
<b>Saken gjelder</b>	<b>Reguleringsplan for hyttetomter</b>
<b>Kartblad</b>	<b>ØK-kart:</b>
<b>Utført av</b>	<b>Bjørn Christian Edvardsen og Bernt Egil Tafjord, Utviklingsavdelingen, Buskerud fylkeskommune</b>
<b>Utført dato</b>	<b>23.11.2005/Rapport ferdigstilt 07.12.2005</b>



### Bakgrunn for undersøkelsen

Undersøkelsen/registreringen ble gjennomført da grunneier av området, Oddgar Flatin, ønsker å regulere området for bygging av hytter/Hyttetomter med tilhørende anlegg. Området er tidligere regulert og godkjent for 25 hyttetomter med tilhørende anlegg. I tillegg vil det gjennom denne planen reguleres for ytterligere 12 hyttetomter. Totale antall tomter innenfor området vil da være 37. Det skal videre reguleres for skogbruksareal, vannforsyning, skiløype adkomstveier og parkering. Det tidligere registrert ei jernvinne på eiendommen, askeladden identifikasjons nummer 21856. Det lot seg ikke å hente ut kartfestinga til denne digitalt. Registreringsskjemaet for denne lokaliteten er derfor lagt ved som vedlegg. Dette samt topografien innenfor planområdet virket lovende med tanke på funn av flere kullgroper og eventuelle jernvinneanlegg. Dette da planområdet inneholder skrående flater av myrområder med tørre partier seg imellom. Planområdet er lokalisert omtrentlig 2 kilometer sør/sørvest for Haglebuvatnet og Haglebu turistheim/ski senter, på vestsiden av riksvei 7 med avkjøring mot Nore. Området grenser mot Slokoseter og Slokobekken i nord og er ca 250 dekar stort. (Kart 1).

Formålet med registreringen var å undersøke forholdet mellom planområdet og eventuelle automatiske fredete kulturminner, jf § 9 i kulturminneloven av 9 juni 1978.



Kart 1. Viser planområdet i forhold til Haglebuvatnet, Slokoseter, Veslevollen og Slokobekken.

### Tidsrom og bemanning

Undersøkelsen ble utført onsdag 23.11.2005. To timer ble brukt i til forarbeid inkludert kjøring til feltet fra Haglebu, 10 timer ble brukt til befaring av området og to timer ble brukt til etterarbeid inkludert rapport skiving og databehandling. Befaringen ble utført av Bernt Egil Tafjord og undertegnede. Totalt ble 14 timer brukt på saken.

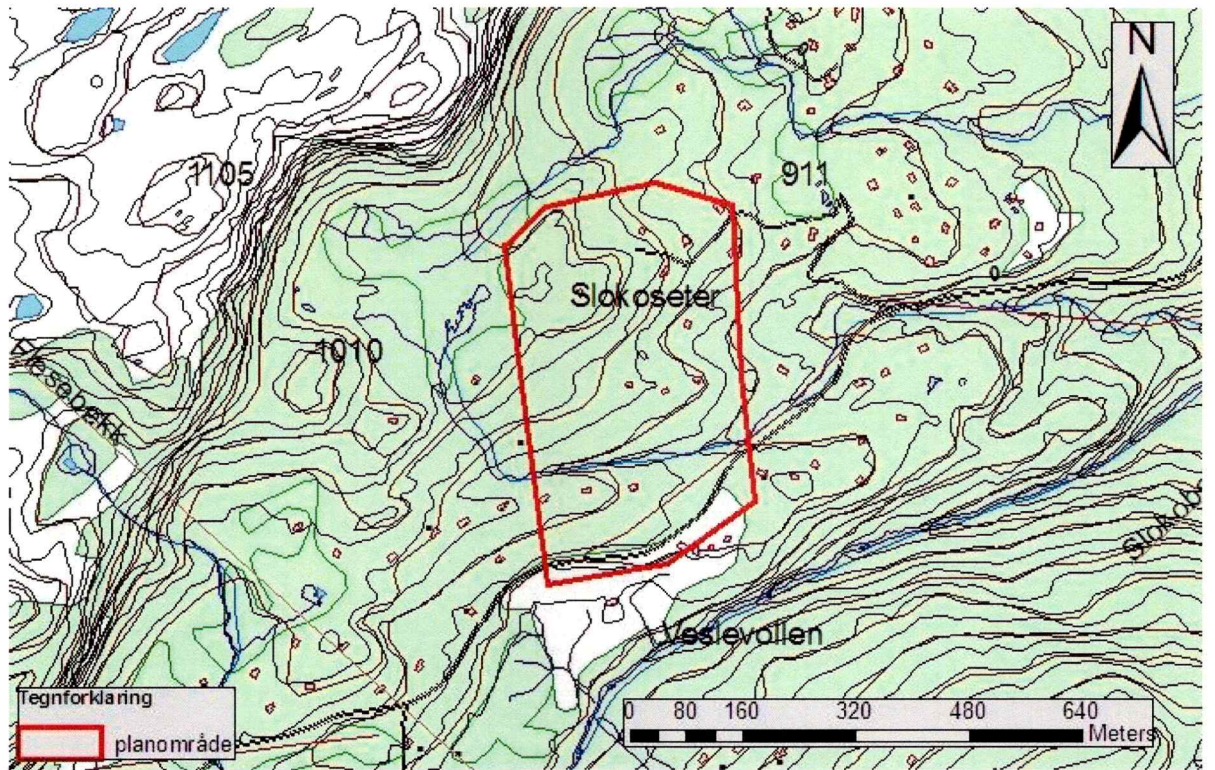
## Områdebeskrivelse

Planområdet strekker seg fra omtrentlig 875 meter over havet og opp til 975 meter over havet. Hele området ligger innenfor skoggrensa. Vegetasjonen er dominert av bartrær som gran og furu. I enkelte områder av skogen eksisterer det myrområder med tørrere partier i og rundt



seg. Kratt av lauvtrær forekommer. Området skrår på begge sider av Slokobekken og terrenget i den nederste delen mot bekken er til tider bratt og uframkommelig på grunn av juv, flåg med mer. Tatt i betraktning at det er registrert ei jernvinne inne på eiendommen virket den nederste delen mot bekken lovende med tanke på nye funn (kart 2). De øvre slake skogspartiene var områder som ble betraktet som høypotensielle med tanke på funn av kullgroper. Undervegetasjonen er dominert av gressvekster, kratt, mose og bærlyng.

Bilde 1. Viser en oversikt av Terrenget rundt den nederste (dypeste) delen av planområdet. Illustrerer det hellende terrenget rundt Slokobekken.



Kart2. Viser i større detalj planområdets utstrekning med grense områdene til Slokoseter og Slokobekken.

## Registreringens forløp og resultater


### Metoder

Primærmetoden som ble benyttet under undersøkelsen var visuell befaring av området. Det vil si at området ble kontrollert for eventuelle synlige strukturer som ligger i jordoverflata. Spesielt virket området lovende på funn av kullgroper med tilhørende jernvinneanlegg. Dette da området består av større partier med stor skog, som igjen innehar partier med hellende myrområder med tørre partier av grus deponeringer. Dette vil da fungere som en selvdrenerende undergrunn, som er en viktig faktor for å få brent treverk over til godt trekull som videre kan brukes i jernproduksjon. For kontroll av eventuelle jernvinneanlegg ble tørre områder lokalisert i og rundt myrdrag visuelt befart. Det ble her stukket og søkt aktivt med et jordbor for å lokalisere eventuelle slagghauger som skriver seg fra jernvinner. Området rundt Slokobekken ble nøye befart, spesielt med tanke på jernvinner. Dette da lokaliteter av denne typen ofte er lokaliserte tett på rennende vann.

### Resultater

Hele området ble grundig befart jf § 9 i kulturminneloven av 9 juni 1978 uten å avdekke nye automatisk fredete kulturminner.

Drammen 07.12.05

Feltleder  Bjørn Christian Edvardsen

### Vedlegg

- Askeladden registreringsskjema for jernvinne for eiendommen 167/6 Sigdal kommune, Buskerud

**Lokalitet - 21856 - Arkeologisk lokalitet -****Klassifisering**

**Kategori:** Arkeologisk lokalitet      **Art:** Jernvinneanlegg

**Stedfesting**

**Fylke:** Buskerud  
**Kommune:** Sigdal  
**Gårdsnavn:** Medalen

**Eiendomsopplysninger**

**Kommune:** Sigdal  
**Gnr:** 167      **Festen:** 0  
**Bnr:** 6      **Seksjonsnr:** 0  
**Bruksnavn:** Flaten

**Oppretting og ansvar****Registrert**

**Dato:** 01.01.1970      **Ansvarlig etat:**  
**Utført av:** I. Abusdal      **Instans:**  
**Flyfoto, serie:** 797 D7      **Tidligere idnummer:** 1-ik12019

**Detaljer****Beskrivelse:**

Ca 700m N for huset Bergerud, ca 300m NV for Snarfossen i Skodøla og i enden av en nærmest firkanta myr er funnet: Jernslag.  
Myren merket på 797 D7.

**Tilhøren**

⌘ 21856 J  
L ⌘ 1 J

**Sammer**

- Synlig ove
- Registreri**

**Vernestat**  
**Lovgrunnl**