



Riksantikvaren

Postboks 8196-Dep
0034 OSLO

ARKIV KOP

| | |
|--|---------------|
| UNIVERSITETETS KULTURHISTORISKE MUSEER | |
| Universitetet i Oslo | |
| Saksb. Lau | Kopi |
| 13 DES. 2001 | |
| Ark.: 0621-167 | |
| Saksnr 07/13664 | Dok.nr.: 1 |

Søknad om dispensasjon fra Lov om kulturminner, §8, 4. ledd. 1 kullgrop på gbnr 167/1, Medalen, Sigdal kommune. Reguleringsplan for Medalen.

Buskerud fylkeskommune ved kulturavdelingen har mottatt vedlagte søknad (feiladressert til fylkeskommunen) om dispensasjon fra kulturminneloven vedrørende 1 kullgrop (vedlegg 1). Søknaden oversendes herved for behandling hos Riksantikvaren som er rette adresse.

Tiltak: Reguleringsplan for Medalen 167/1 del 1 eventuelt del 2, Haglebu, Sigdal kommune (vedlegg 2). Kart til forslag til reguleringsplan ligger vedlagt (del 1:vedlegg 3 og del 2:vedlegg 4). Tiltakshaver vurderer å dele opp tiltaket i 2 ulike planer, enten hele planen samlet (del 1) eller i første omgang kun del 2.

Tiltakshaver: Grunneier Oddbjørn Olsen, Haglebu, 3358 Eggedal.

Forundersøkelser: Området ble første gang systematisk arkeologisk registrert i juni 1999 i forbindelse med at reguleringsplanen ble lagt ut til offentlig ettersyn av Sigdal kommune (vedlegg 5). Ny reguleringsplan ble lagt ut til offentlig ettersyn i juni 2001, hvor hensikten er å fortette eksisterende hyttefelt.

Det har ved denne anledningen blitt gjennomført 2 befaringer i planområdet. I tillegg har det blitt avholdt et møte mellom fylkeskommunens kulturavdeling, regionalavdeling, Sigdal kommune og grunneier.

De aktuelle kulturminnene: Det søkes om dispensasjon for 1 kullgrop, merket R11 på vedlagte ØK-kartkopi (vedlegg 7) og registreringsskjema (vedlegg 6). Dette er den eneste kullgropen innenfor del 2 av reguleringsplanen.

Kulturmiljø: Gropene ligger i et tidligere setermiljø ca. 800 meter over havet. Området er i dag sterkt preget av hytter, campingplass og alpinanlegg. Innenfor hele planområdet er det registrert 29 kullgroper og 2 jernvinneanlegg. Utenfor planområdet er det ytterligere registrert mange kullgroper. Dette kulturmiljøet synes å fortsette mot nord og øst, inn i området ved Trøgaset i Flå kommune.

Tiltakets samfunnsmessige betydning: Hytteturisme er i dag Sigdal kommune sitt hovednæringsområde. Denne næringen gir mange arbeidsplasser til kommunens innbyggere.

Vurdering av kulturminnene: Kullgroper er generelt sett en vanlig type automatisk fredet kulturminne i Sigdal kommune. Det framgår av det ovenstående at det er svært mange kullgroper og jernvinneanlegg i Haglebu-området. Kullgropen R-11 ligger slik at det vil være uhensiktsmessig å bevare den, da det her skal

POST ADRESSERES TIL AVDELINGEN - IKKE TIL ENKELTPERSONER

Vår dato
06.12.2001Vår referanse
00/00299-128

bygges 8 nye utleiehytter. Så vidt vi kjenner til er det ikke datert eller gjort noen arkeologiske undersøkelser av kullgroper i Sigdal kommune.

Fylkeskommunens tilråding: Kulturavdelingen tilrår at det gis dispensasjon etter kulturminneloven §8, 4. ledd for kullgropen R11. Vilkåret er at det blir gjort en arkeologisk undersøkelse av kullgropen som bekostes av tiltakshaver, jmf. kulturminneloven §10. Kullgropen R11 vil etter planforslaget ligge i et område hvor det skal bygges 8 nye utleiehytter. Vi har etterhvert erfart at kullroper i tett bebygde områder blir utsatt for ulike inngrep over tid. Det synes vanskelig å bevare enkeltobjekter innenfor utbygde felt. Samtidig vil det være av forskningsmessig interesse å få undersøkt og datert enkelte kullgroper i Sigdal kommune.

Fylkeskommunens kulturavdeling kan kun tilrå en dispensasjon som knyttes til reguleringsplanens del 2. Det betyr at del 2 må legges fram som egen reguleringsplan, og at del 1 legges fram senere. Årsaken til dette er at i del 1 ligger det som nevnt svært mange kullgroper og jernvinneanlegg. Våre befaringer i sommer viste at to kullgroper/jernvinneanlegg var blitt påført skade som følge av ikke-godkjent vegbygging innenfor planens del 1. Kulturavdelingen må derfor komme tilbake til hvilke krav som skal stilles til reguleringen av planområdet del 1.

Med hilsen

Sigurd Fjose e f
seksjonsleder

Lars Groseth
arkeolog

Vedlegg:

- 1 Søknad om dispensasjon
- 2 Oversiktskart
- 3 Reguleringsplankart, del 1
- 4 Reguleringsplankart, del 2
- 5 Høringsuttalelse, 12.07.99
- 6 Registrerings skjema, R11
- 7 Øk-kartkopi, planområdet med reg.kulturminner

Vedlegg uten kopi til:

Kulturavdelingen, her

Oddbjørn Olsen

borgconsult as

Vedlegg med kopi til:

Sigdal kommune

Universitetet i Oslo UKM

Haglebu, 3358 NEDRE EGGEDAL

Sandesundvn. 21, 1704 SARPSBORG

3350 PRESTFOSS

Pb 6762 St. Olavs plass, 0164 OSLO



Buskerud Fylkeskommune
v/ arkeolog Lars Groseth
Fylkeshuset
N-3020 Drammen

tlf: 32 80 85 00
fax: 32 80 86 72
tlf dir. 32 80 85 93
E-mail: lars.groseth@bfk.no

Rådgivende Arkitekter - Ingeniører
Sandesundsv. 21 1704 Sarpsborg
E-mail : boras@online.no
Tlf. 69 15 37 00 - Fax. 69 15 37 50
Bank : 6129 05 16217 Post : 0809 3097573
Foretaksregisteret : NO 913 734 335 MVA

13 NOV 2001
99/299 123
714
Kullgrøp
Lars

DERES REF : befaring

REF : Reg. Medalen Haglebu Sarpsborg 10.11.01.

FRIGIVELSE AV FORNMINNER

Henviser til befaring på Haglebu i høst.
Planen er under oppretting og vil bli oversendt i nær framtid.

Vedlegger kart og søknad om frigivelse av ett fornminne - kullgrop som ligger på eiendommen Haglebu Fjellstue. Det var den vi så på tilslutt. Se vedlagte kart.
Begrunnelsen for frigivelsen er følgende :

Området har fjell som må sprenges for å få til ny bebyggelse. Tomteområdet til Haglebu Fjellstue er begrenset bl. a. på grunn av bekkefar og myrlendte arealer. I planen for øvrig er det nå innpasset alle registrerte fornminner. Særlig jernvinnene er sikret med store arealer rundt slik vi så på ved befaringen. I den anledning kan det være av interesse for Haglebu Fjellstue å være med på å lage opplegg for noen av fornminnene. Det kan være skilting, informasjon utstilling mm.
For den ene kullgropa midt i eneste byggbare område for Fjellstua, er det viktig med frigivelse / utgraving. Videre avklaring avtales nærmere - tidspunkt, kostnader o.l..

Borgconsult as
med hilsen


Sondre Reis Halvorsen

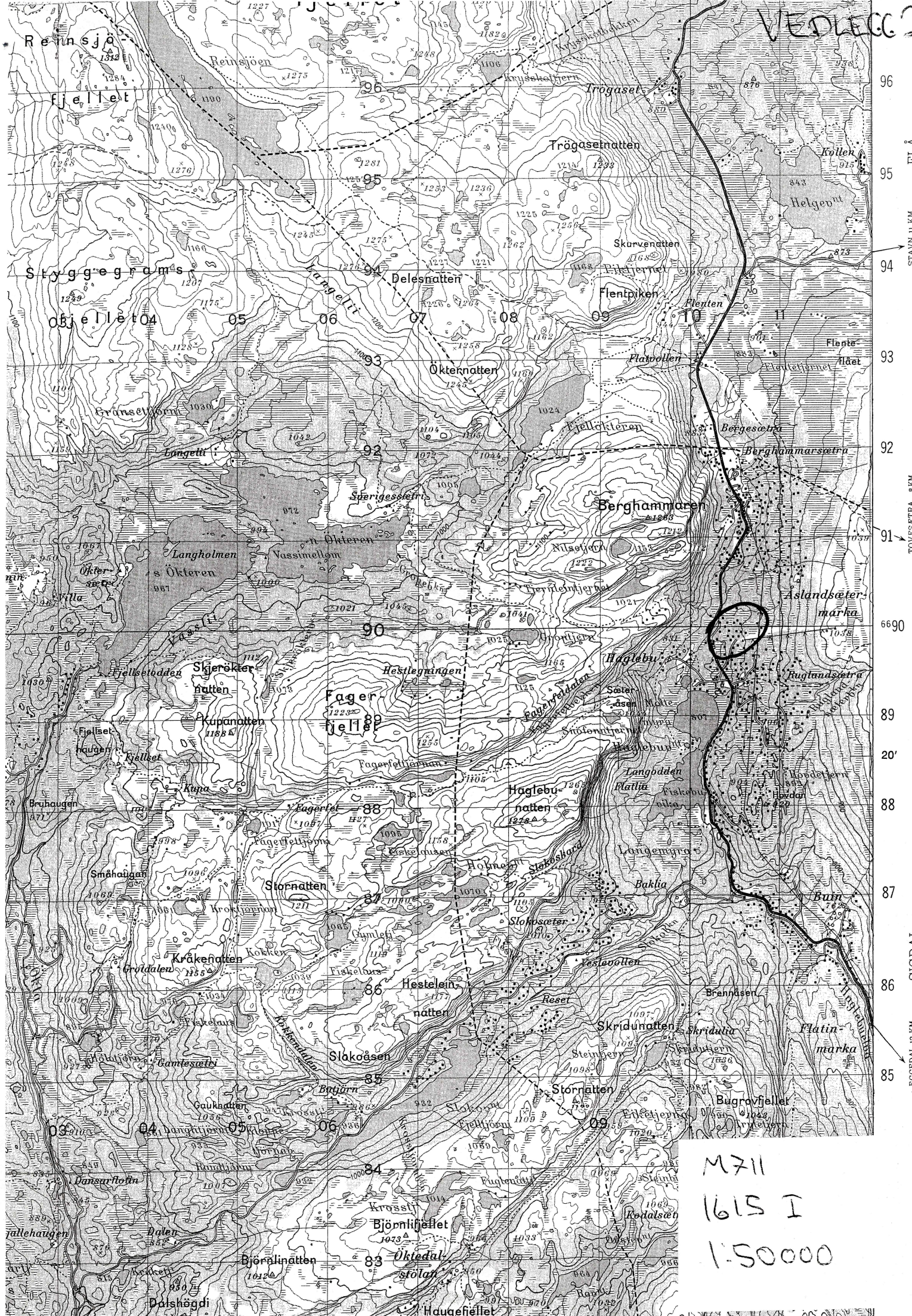
KOPI :
Oddbjørn Olsen
Haglebu
3358 Eggedal

tlf: 32 71 33 38
mob. 99 22 74 95

Haglebu Fjellstue
tlf: 32 71 33 50
fax: 32 71 33 22

Sondre Reis Halvorsen
Løkenv. 19 1743 Klavestadhaugen
Email : sonre-h@online.no
Tlf. priv : 69 16 38 35 m/svarer
Tlf. jobb : 69 15 37 00
Tlf. fax : 69 15 37 50
Mobil : 90 07 09 81 m/svarer
Dølabu Geilo : 32 09 16 61 m/svarer





VEDLEGG

FT. Å

STAVN 11 KM

TOVSETRÅ 8 KM

6690

89

88

87

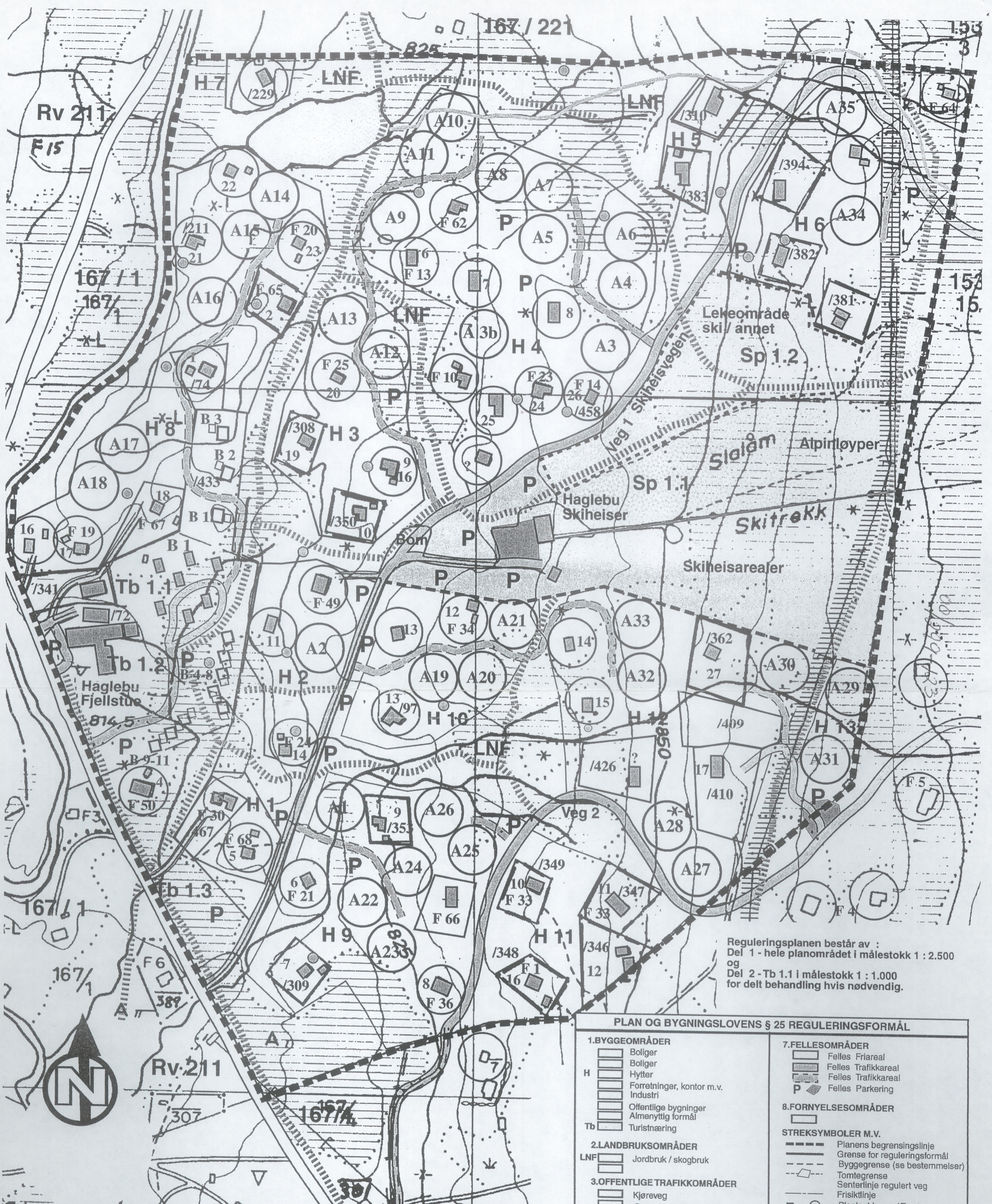
SIGNAT

86

85

FIGURDAL 12 KM

M711
1615 I
1:50000



Reguleringsplanen består av :
 Del 1 - hele planområdet i målestokk 1 : 2.500
 og
 Del 2 - Tb 1.1 i målestokk 1 : 1.000
 for delt behandling hvis nødvendig.

| PLAN OG BYGNINGSLOVENS § 25 REGULERINGSMÅL | |
|---|---|
| 1. BYGGEOMRÅDER | 7. FELLESOMRÅDER |
| <ul style="list-style-type: none"> Boliger Boliger Hytter Forretninger, kontor m.v. Industri Offentlige bygninger Almennyttig formål Turistnæring | <ul style="list-style-type: none"> Felles Friareal Felles Trafikkareal Felles Trafikkareal Felles Parkering |
| 2. LANDBRUKSOMRÅDER | 8. FORNYESESOMRÅDER |
| <ul style="list-style-type: none"> Jordbruk / skogbruk | <ul style="list-style-type: none"> Planens begrensingslinje Grense for reguleringsformål Byggegrense (se bestemmelser) Tomtegrense Senterlinje regulert veg Frisiktlinje Planlagt bygg / Tomter Eksist. bygg, tomter som inngår i planen Turveg (sommer/vinter) Snøscoterløype Alpinløype Høyspenningssledning Parkmessig behandling Vann Brønn |
| 3. OFFENTLIGE TRAFIKKOMRÅDER | STREKSYSMBOLER M.V. |
| <ul style="list-style-type: none"> Kjøreveg Gang / sykkelvei, fortau | <ul style="list-style-type: none"> Planens begrensingslinje Grense for reguleringsformål Byggegrense (se bestemmelser) Tomtegrense Senterlinje regulert veg Frisiktlinje Planlagt bygg / Tomter Eksist. bygg, tomter som inngår i planen Turveg (sommer/vinter) Snøscoterløype Alpinløype Høyspenningssledning Parkmessig behandling Vann Brønn |
| 4. FRIOMRÅDER | 6. SPESIALOMRÅDER |
| <ul style="list-style-type: none"> Park, lekeplass Turveg Anlegg for sport og idrett | <ul style="list-style-type: none"> Frisiktsone Alpinanlegg / Reiseliv Fornminne Kullgrop |
| 5. FAREOMRÅDER | |
| <ul style="list-style-type: none"> Høyspentanlegg | |
| 6. SPESIALOMRÅDER | |
| <ul style="list-style-type: none"> Frisiktsone Alpinanlegg / Reiseliv Fornminne Kullgrop | |

| SAKSBEHANDLING IFLG. PLAN OG BYGNINGSLOVEN | | | | | |
|---|-------------|-----------|------------|-------|-------|
| | SAKSBEH. | DATE | REV. DATE | SIGN. | |
| 1. gangs behandling i bygningsrådet | sak 98/0073 | 16.06.98 | 15.07.98 | | |
| Utlegging til offentlig ettersyn i tidsrommet | 22.09.98 | 22.10.98 | | | |
| 2. gangs behandling i bygningsrådet | | | | | |
| Evt. nytt offentlig ettersyn i tidsrommet | | | | | |
| 3. gangs behandling i bygningsrådet | | | | | |
| Formannskapets vedtak | | | | | |
| Kommunestyrets vedtak | | | | | |
| Stadfestet av | | | | | |
| REVISJONER | DATE | SIGN. | REVISJONER | DATE | SIGN. |
| Før utleggelse | 15.07.98 | | | | |
| Før 2.gangs beh. | 15.06.2000 | | | | |
| SAKSBEH. | DATE | BILAG NR. | | | |
| TEGNER | SAKSNR. | | | | |

Eks. tomtenummer
 F 21 /309

Gamle tomtenummer
 8

Nye tomtenummer
 A 22

Nye utleiehytter
 B 1

borgconsult as
 RÅDGIVENDE ARKITEKTER OG INGENIØRER
 SANDESNØDENV. 21, 1704 SARPSBORG
 TLF. 69 15 37 00 - FAX. 69 15 37 50



SAK **DEL 1 av Medalen 167/1 - Haglebu**

PLANTYPE : **Reguleringsplan**

KOMMUNE : **Sigdal**

OPPDRAGSGIVER : **Oddbjørn Olsen**

VEDRETT

PLAN OG BYGNINGSLOVENS § 25 REGULERINGSFORMÅL

1. BYGGEOMRÅDER

- Boliger
- Boliger
- Hytter
- Forretninger, kontor m.v.
- Industri
- Offentlige bygninger
- Almenyttig formål
- Turistnæring

2. LANDBRUKSOMRÅDER

- Jordbruk / skogbruk

3. OFFENTLIGE TRAFIKKOMRÅDER

- Kjøreveg
- Gang / sykkelvei, fortau

4. FRIOMRÅDER

- Park, lekeplass
- Turveg
- Anlegg for sport og idrett

5. FAREOMRÅDER

- Høyspentanlegg

6. SPESIALOMRÅDER

- Frisiktsone
- Alpinanlegg / Reiseliv
- Fornminne Kullgrop

7. FELLESOMRÅDER

- Felles Friareal
- Felles Trafikkareal
- Felles Trafikkareal
- Felles Parkering

8. FORNYELSESMÅL

STREKSYSMBOLER M.V.

- Planens begrensingslinje
- Grense for reguleringsformål
- Byggegrense (se bestemmelser)
- Tomtegrense
- Senterlinje regulert veg
- Frisiktlinje
- Planlagt bygg / Tomter
- Eksist. bygg, tomter som inngår i planen
- Turveg (sommer/vinter)
- Snøscooterløype
- Alpinløype
- Høyspenningledning
- Parkmessig behandling
- Vann Brønn

KARTBLAD:

EKVIDISTANSE: 5 m

MÅLESTOKK: 1: 1.000



SAK DEL 2 av Medalen 167/1 - Haglebu

PLANTYPE:

Reguleringsplan

KOMMUNE:

Sigdal

OPPDRAGSGIVER

Oddbjørn Olsen

SAKSBEHANDLING IFLG. PLAN OG BYGNINGSLOVEN

DATO REV. DATO SIGN.

1. gangs behandling i bygningsrådet sak 98/0073 16.06.98, 15.07.98.

Utlekking til offentlig ettersyn i tidsrommet 22.09.98, 22.10.98.

2. gangs behandling i bygningsrådet

Evt. nytt offentlig ettersyn i tidsrommet

3. gangs behandling i bygningsrådet

Formannskapets vedtak

Kommunestyrets vedtak

Stadfestet av

REVISJONER DATO SIGN. REVISJONER DATO SIGN.

Før utleggelse 15.07.98

Før 2.gangs beh. 15.06.2000

SAKSBEH. DATO BILAG NR.

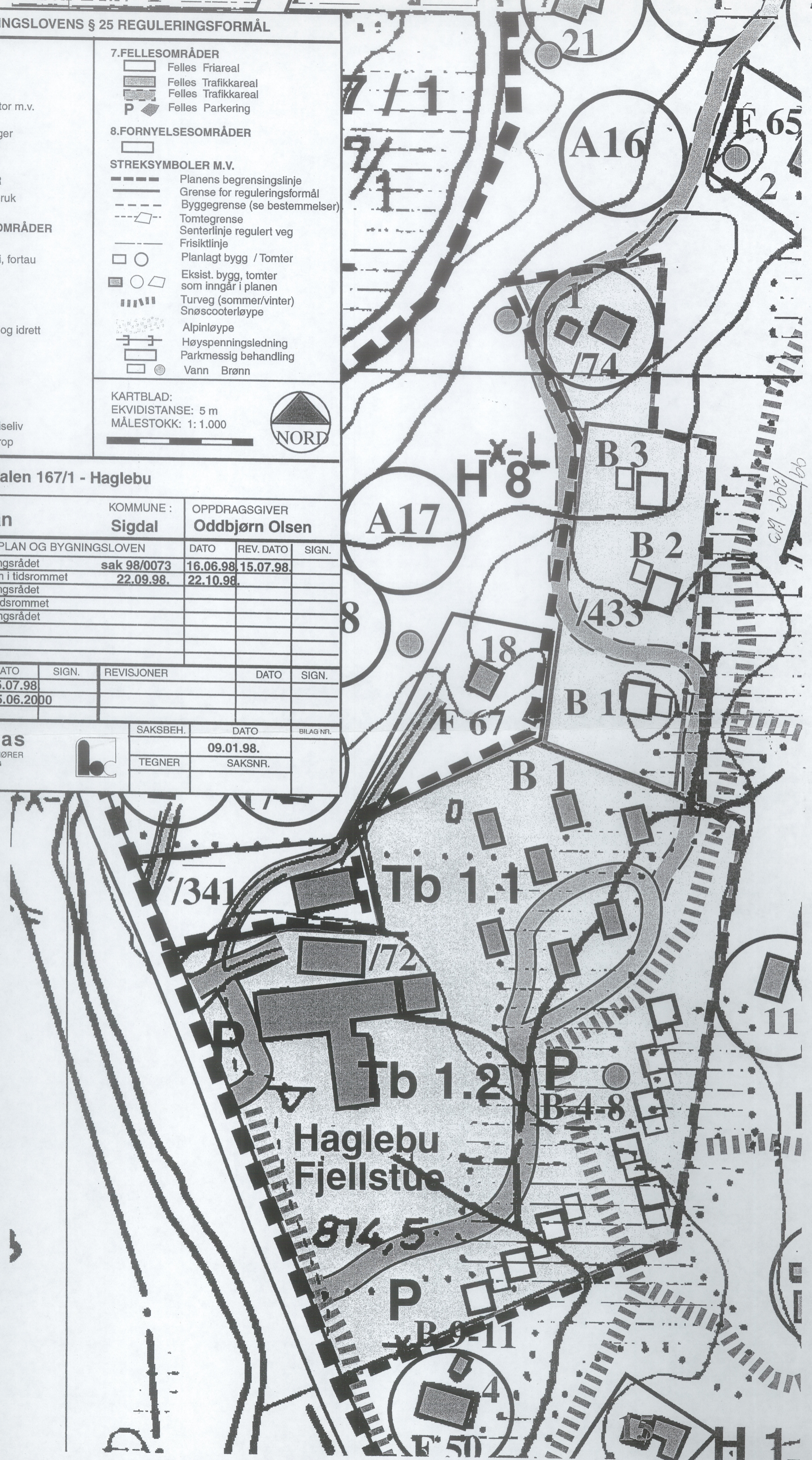
TEGNER SAKSNR. 09.01.98.

borgconsult as

RÅDGIVENDE ARKITEKTER OG INGENIØRER

SANDESUNDSV. 21, 1704 SARPSBORG

TLF. 69 15 37 00 - FAX. 69 15 37 50



VEDLEGG 4



BUSKERUD
FYLKESKOMMUNE

VEDLEGG 5

Kulturavdelingen
Allment kulturarbeid

Sigdal kommune
teknisk etat
3350 Prestfoss

Saksbeh: Lars Groseth
Dir. tlf: 32808737
Telefaks: 32808672
Vår ref: 99/389-9 (Oppgis ved henv.)
Arkivkode: 714.
Vår dato: 12.07.99
Deres dato:
Deres ref:

Høringsuttalelse, reguleringsplan for Medalen 167/1, Sigdal kommune.

Det er nå foretatt arkeologisk registrering i planområdet. Det ble funnet 21 kullgroper og 2 jernvinneanlegg (se vedlagt kart 1 samt registreringsskjemaer). Det er tidligere registrert 4 kullgroper innenfor planområdet. En av disse kullgropene ble ved registreringen 14.06.99 omdefinert som et jernvinneanlegg (gjelder reg.nr.3 fra registreringen 10.07.86, se vedlegg). Kullgropene/jernvinneanleggene og en 5 meter sone rundt deres synlige ytterkant er automatisk fredet jf. kulturminneloven § 4 og 6 (se vedlagt skisse). Planen må endres slik at de fredete kulturminnene ikke blir berørt, og de fredete kulturminnene må legges ut som spesialområde i følge plan- og bygningsloven § 25. I motsatt fall fremmer Buskerud fylkeskommune innsigelse til planen.

Det er svært mange kulturminner registrert innenfor planområdet, totalt 24 kullgroper og 3 jernvinneanlegg. Det vil føre til at en gjennomføring av planen vil bli svært vanskelig. Det er beklagelig at det allerede er gjort en del inngrep i området, dette før planen er endelig vedtatt. Kulturminner kan på denne måten ha kommet til skade.

Vi gjør oppmerksom på at det kan søkes om dispensasjon fra lov om kulturminner. En slik søknad med begrunnelse skal sendes Buskerud fylkeskommune, kulturavdelingen, men stiles til Universitetet i Oslo, Institutt for arkeologi, kunsthistorie og numismatikk, Frederiksgt. 3, 0164 OSLO. Dersom en slik søknad blir innvilget, vil fredningen først bli opphevet etter en arkeologisk undersøkelse som må bekostes av tiltakshaver.

Dersom det under anleggsarbeid i området skulle dukke opp andre fredete kulturminner, noe som i dette området er meget sannsynlig, må arbeidet straks stanses og kulturavdelingen varsles jf. kulturminneloven § 8.2. Det er også viktig at endelig reguleringskart og reguleringsbestemmelser oversendes kulturavdelingen når disse har vært oppe til behandling.

Det er brukt 54 arbeidstimer i forbindelse med kulturminneregistreringen av planen. 54 timer à kr. 400,- gir en pris på kr. 21 600,-. Faktura for innbetaling blir sendt fra regnskapsseksjonen snarest.

Med hilsen


Bernhard Geicke
ass. fylkesrådmann


Lars Groseth
arkeolog

Vedlegg: 1. Kart 1 med 22 registreringsskjemaer
2. Kart 2 med rapportskjema av 10.07.86

AUTOMATISK FREDETE KULTURMINNER

Fylke: Buskerud Kommune: Sigdal Regnr: 0

Gnr: 167 Gård: Medalen

Bnr: 1 Bruk:

Gnr: 0 Gård:

Bnr: 0 Bruk:

Flyfoto: R-x-nr: Lokaltet:

Øk-kart: BU 055-5-4 Hoh: 0

Fornminnets-art: Kullgrop Ant: 1 Alder: ja-ma

Fornminnets-art: Ant: 0

Eieradresse:

Reg.ved: Lars Groseth, Kristin Ristvedt 14.06.99

Terrengets art:

V-vendt hellende terreng med myrer og bekkedrag, men med tørre flater, forhøyninger og koller av morenemateriale innimellom. Granskog med innslag av bjørk og einer. Lyng og gress i skogbunnen. Utsikt til Haglebunatten i vest. Haglebu fjellstue 50m V for gropa.

Orienteringsoppgave:

Ca. 40m SV for det SV-lige hjørnet av hytte som ligger ca. 30m SV for hytte på bnr. 49.
Ca. 125m Ø-ØSØ for krysset for den N-re innkjøringen til Haglebu fjellstue fra riksvei 287.

Art/utstrekning:**Beskrivelse:**

Kullgrop med markerte voller unntatt i Ø. Vollen i S er kastet noe unna nedskjæringen.
Rektangulær nedskjæring, lengderetning NV-SØ 2 X 1,5m. Lengde topp voll 4m, ytterkant voll 7m. Dybde 0,8m.

Tradisjon: Fotonr: 0

Litteratur: Reg. ved Buskerud fylkeskommune 14. og 15. Juni 1999. Reguleringsplan for Medalen 167/1. Reg.nr. 11. Pr.sj.nr: 98/1419



borgconsult as

Sandesundsv 21
1704 SARPSBORG

ARKIV

| | |
|--|------------|
| UNIVERSITETETS KULTURHISTORISKE MUSEER | |
| Universitetet i Oslo | |
| Saksb. LW | Kopi |
| 14 DES. 2001 | |
| Ark.: 0621-167 | |
| Saksnr. 01/13664 | Dok.nr.: 2 |

Reguleringsplan for Medalen, gbnr. 167/1, Sigdal kommune. Automatisk fredete kulturminner.

Viser til befarng i planområdet og tilsendt søknad om dispensasjon fra kulturminneloven.

Søknaden om dispensasjon er nå oversendt Riksantikvaren. Som det framgår av vår tilråding kan vi bare uttale oss i forhold til reguleringsplanens del 2. Årsaken til dette er at vi både ønsker å klarlegge forholdene omkring to skadete automatisk fredete kulturminner og at disse kulturminnene må måles inn på reguleringsplankartet.

Kulturavdelingen beklager at undertegnede arkeolog ved vår felles befarng ikke var kjent med inngrep i to automatisk fredete kulturminner i planområdet. Dette var derimot kjent av vår andre arkeolog Inger Liv Gøytil Lund. Hun var på en befarng i planområdet 10. juli 2001. Det ble da påvist et skadet jernvinneanlegg med kullgrop og en annen kullgrop var nærmest fjernet. De er merket henholdsvis R25 og R26 på vedlagte kart. Skadene var blitt påført i forbindelse med bygging av vei fram til hytte 167/74. Denne veien skal ifølge teknisk sjef i Sigdal kommune, Rita Eriksen, være bygget i strid med tidligere vedtatt reguleringsplan.

På bakgrunn av at Sigdal kommune la ut flere reguleringsplaner for høring på samme tid, ble det innkalt til og avholdt et møte mellom fylkeskommunens kultur- og regionalavdeling, fylkesmannen, kommunen og berørte grunneiere den 12.09.2001. Grunneier Oddbjørn Olsen ble også innkalt til dette møtet, men var ikke tilstede. Olsen ville da fått informasjon om de skadete kulturminnene og den ulovlig bygde veien.

Registreringen R-25 er et jernvinneanlegg og en kullgrop. I veiskjæringen kan man finne jernslag og kull. Planlagt utleiehytte B1 må utgå av reguleringsplanen som følge av denne registreringen. Ved vår felles befarng 2.10.2001 ble det vist stor interesse fra grunneier når det gjelder skilting eller annen tilrettelegging for informasjon om jernvinneaktiviteten i området. Dette er noe kulturavdelingen er svært positive til. Vi mener at registreringen R-25 må inngå i et slikt prosjekt. Det er videre vår hensikt å henvende oss til Sigdal kommune for å se på mulighetene for et økonomisk samarbeid mellom fylkeskommunen, kommunen og grunneiere når det gjelder informasjon om kulturminnene på Haglebu som kan komme alle turister til gode.

Når det gjelder registreringen R-26, var den svært ødelagt ved den omtalte befarngen 10. juli. Det har etter all sannsynlighet vært en kullgrop. Det lå en del kull i området. Kulturavdelingen vil når reguleringsplanen for del 1 av Medalen blir lagt ut, stille krav om arkeologisk undersøkelse av restene av denne gropa. Det vil nok i første rekke dreie seg om å sikre kullprøver for datering.

POST ADRESSERES TIL AVDELINGEN - IKKE TIL ENKELTPERSONER

Vår dato
06.12.2001Vår referanse
00/00299-129

På vedlagte kart er alle registrerte automatisk fredete kulturminner som er registrert innenfor planområdet avmerket. Erfaringen i dette og andre områder, tilsier at det kan framkomme flere kullgroper og jernvinneanlegg eller andre typer automatisk fredete kulturminner. Vi minner om at dersom slike framkommer ved anleggsarbeid, må arbeidet straks stanses og kulturavdelingen varsles, jmf. kulturminneloven §8.2. Dette framgikk også i vår høringsuttalelse til den første reguleringsplanen av 12.07.1999. Det er derfor sterkt beklagelig at det ikke ble varslet om de 2 automatisk fredete kulturminnene som framkom ved ikke-godkjent veibygging. Vi forutsetter at slike brudd på kulturminnelovens §3 ikke gjentar seg.

Med hilsen

Sigurd Fjose e f
seksjonslederLars Groseth
arkeolog

Vedlegg:

1 ØK-kartkopi

Kopi til: M/VEDLEGG

Kulturavdelingen, her

Oddbjørn Olsen

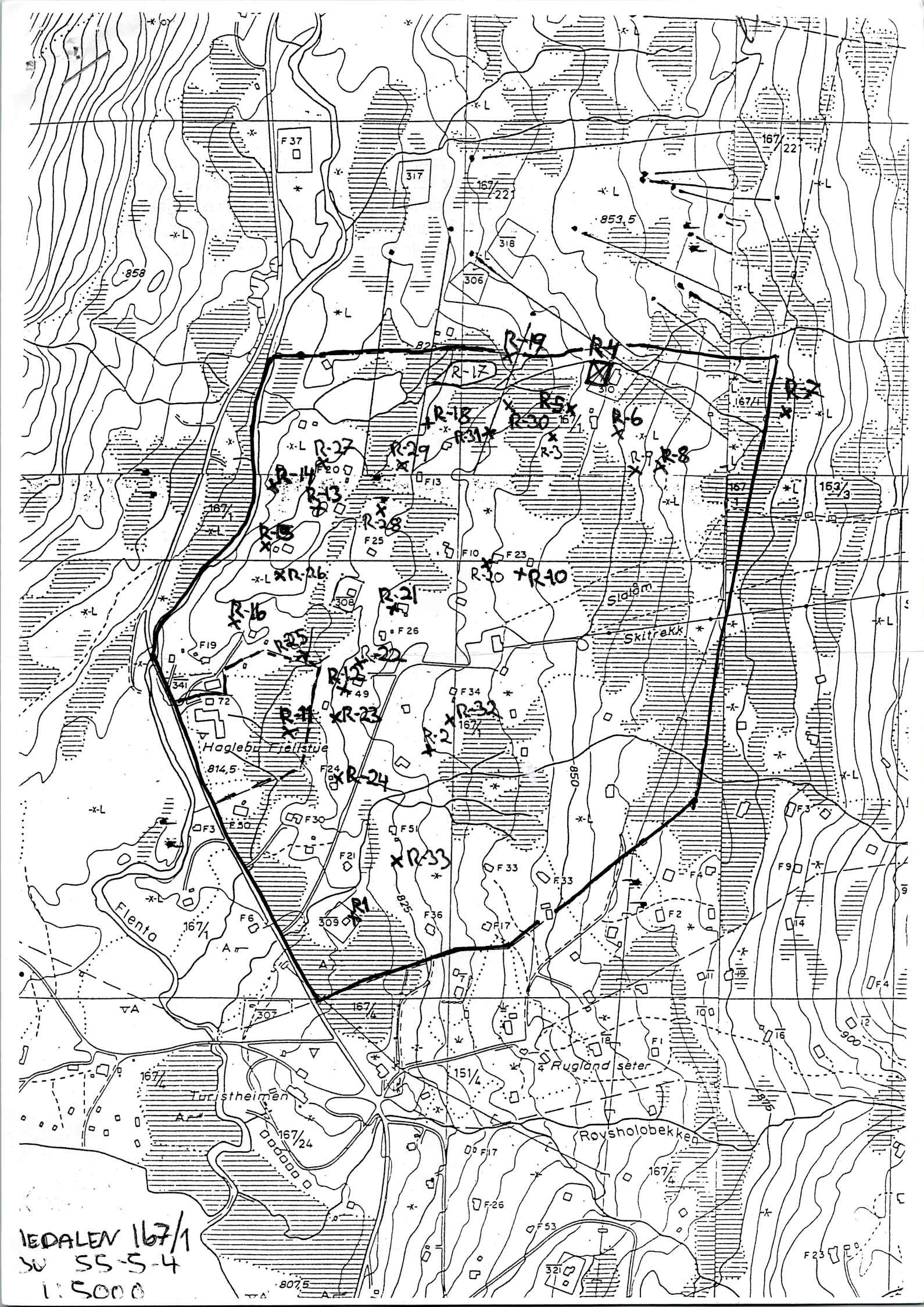
Sigdal kommune

Universitetet i Oslo UKM

Haglebu, 3358 NEDRE EGGEDAL

3350 PRESTFOSS

Pb 6762 St. Olavs plass, 0164 OSLO



IEDALEN 167/1
SV 55-5-4
1:5000

Notat 17/6-02

Til Lil Gustafson

Fra Lars Groseth

ARKIV

| | | |
|--|--------------|------------|
| UNIVERSITETETS KULTURHISTORISKE MUSEER | | |
| Universitetet i Oslo | | |
| Saksb. | 25 JUNI 2002 | Kopi |
| Ark: | 0621 - 167 | |
| Saksnr. | 01/13664 | Dok.nr.: 5 |

Reg.plan, Medalen, Haglebu, Sigdal.

Se vedlegg.

Sender deg alle ØK-skjemaer, ØK-kart, reg.plan-kart og egen liste med registrerte fornminner.

Det er totalt 36 objekter innenfor planen (reg.nr 7 ligger utenfor planområdet, kullgrop.)

Det er 4 jernframstillingsplasser og 32 kullgroper.

Rosa objekter foreslår jeg til spesialområde bevaring.

Blå objekter foreslår jeg til frigivning/utgravning.

Blå objekter med rødt kryss betyr at de også bør frigis. Disse ligger stort sett nær eksisterende hytter, er delvis gjenfylt med avfall. Mitt forslag er at disse kan være aktuelle for kun å ta ut kullprøver, men ikke totalgrave. Dette er jo opp til dere. (Men er det riktig av meg å antyde dette i den endelige søknaden?). Synes ikke det er nødvendig å bevare groper som er delvis ødelagt eller hvor sjansen for det er stor

Mine vurderinger er ut fra tilstand i dag, topografisk beliggenhet og mulighetene for å "overleve" i framtiden.

Ut fra dette blir 19 objekter bevart, hvorav 3 jernframstillingsplasser.

17 objekter foreslås frigitt, hvorav en jernframstillingsplass (som er ødelagt). Av disse igjen er 7 kullgroper så nær eksisterende hytter og/eller delvis gjenfylt at totalgravning kan synes som et unødvendig inngrep på etablerte hyttetomter.

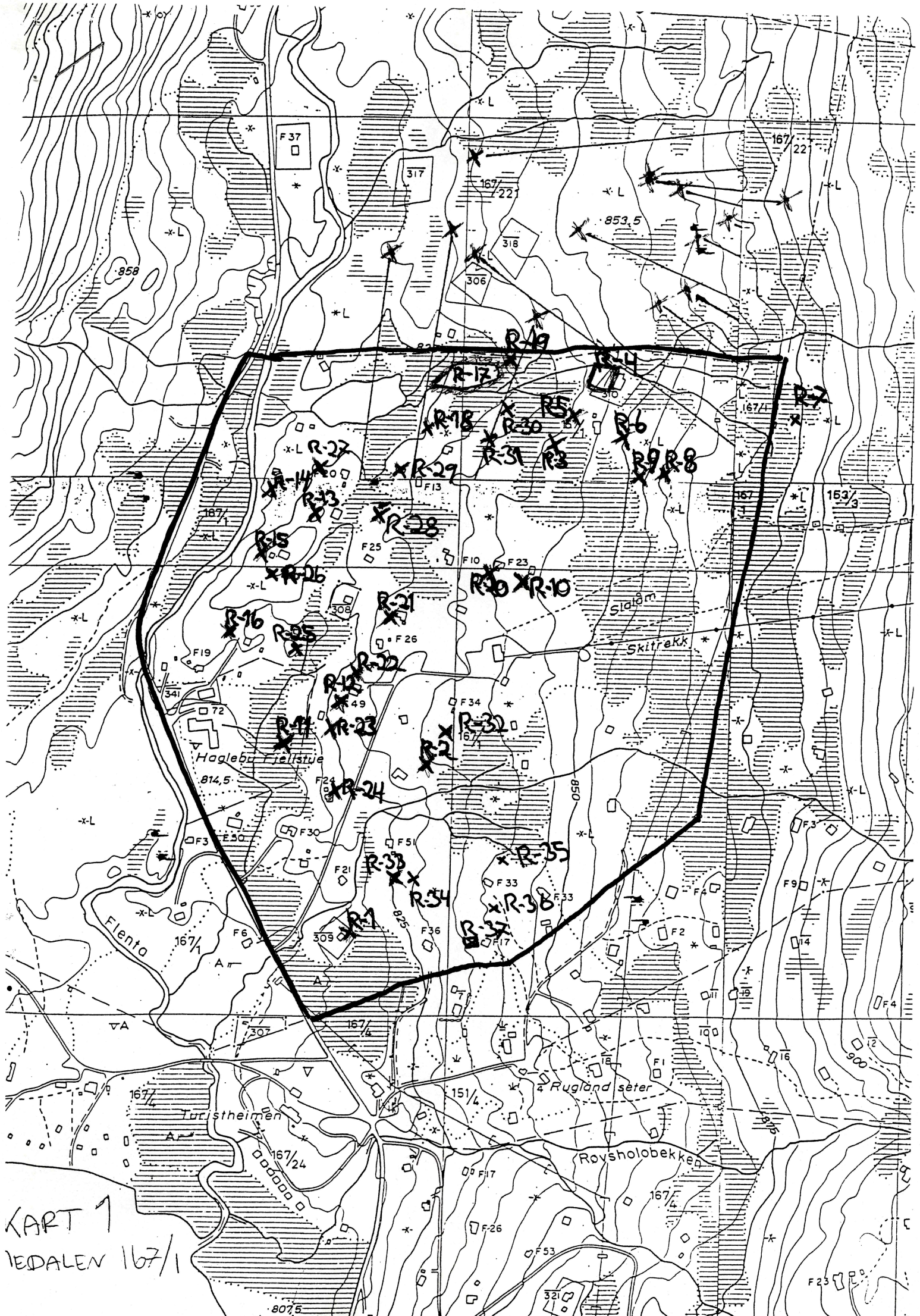
Spesielle merknader:

R-4 er jernframstillingsplass ved/under hytte med gjenfylt kullgrop. Vi så på den sammen. Bevaringsverdien er uklar, selv om jeg har markert dette. Kanskje den bør frigis og graves noe i?

Fint hvis du kan gi en rask tilbakemelding på dette. Ring meg hvis du lurer på noe.

Med hilsen

Lars Groseth



KART 1
VEDALEN 167/1

AUTOMATISK FREDETE KULTURMINNER

Fylke: Buskerud Kommune: Sigdal Regnr: 0

Gnr: 167 Gård: Medalen

Bnr: 1 Bruk:

Gnr: 0 Gård:

Bnr: 0 Bruk:

Flyfoto: R-x-nr: Lokalitet:

Øk-kart: BU 055-5-4 Hoh: 0

Fornminnets-art: Kullgrop Ant: 1 Alder: ja-ma

Fornminnets-art: Ant: 0 ↗

Eieradresse:

Reg.ved: Lars Groseth, Kristin Ristvedt 14.06.99

Terrengets art:

V-vendt hellende terreng med myrer og bekkedrag, men med tørre flater, forhøyninger og koller av morenemateriale innimellom. Granskog med innslag av bjørk og eier. Lyng og gress i skogbunnen. Utsikt til Haglebunatten i vest.

Orienteringsoppgave:

Cam 5m NØ for hytte på bnr. 309 og ca. 80m ØNØ for krysset der veien til skiheisen tar av fra riksvei 287.

Art/utstrekning:

Beskrivelse:

Kullgrop med godt markerte voller. Rund. Mål: Dia. Topp voll 3,5m., dia. ytterkant voll 5,5m. Dybde 0,5m. Gropa er gjenfylt med avfall, sannsynligvis fra hytta på bnr. 309.

Tradisjon:

Fotonr:

Litteratur: Reg. ved Buskerud
fylkeskommune 14. og 15. Juni
1999. Reguleringsplan for
Medalen 167/1. Reg.nr. 1.

Pr.sj.nr: 98/1419

AUTOMATISK FREDETE KULTURMINNER

Fylke: Buskerud Kommune: Sigdal Regnr: 0

Gnr: 167 Gård: Medalen

Bnr: 1 Bruk:

Gnr: 0 Gård:

Bnr: 0 Bruk:

Flyfoto: R-x-nr: Lokalitet:

Øk-kart: BU 055-5-4 Hoh: 0

Forminnets-art: Kullgrop Ant: 1 Alder: ja-ma

Forminnets-art: Ant: 0

Eieradresse:

Reg.ved: Lars Groseth, Kristin Ristvedt 14.06.99

Terrengets art:

V-vendt hellende terreng med myrer og bekkedrag, men med tørre flater, forhøyninger og koller av morenemateriale innimellom. Granskog med innslag av bjørk og einer. Lyng og gress i skogbunnen. Utsikt til Haglebunatten i vest.

Orienteringsoppgave:

Ca. 30m NØ for det Ø-ligste hjørnet av hytte som ligger ca. 70m NØ for hytte F24.
Gropen ligger ca. 135m SV for huset der skitrekket starter.

Art/utstrekning:

Beskrivelse:

Oval kullgrop med markerte voller. Mål: Topp voll i lengderetning NØ-SV 4m og NV-SØ 3m. Ytterkant voll hhv. 7m og 6m. Dybde 0,5m. Lite kull i gropa. Noe fylt igjen med kvist.

Tradisjon:

Fotonr: 0

Litteratur: Reg. ved Buskerud fylkeskommune 14. og 15. Juni 1999. Reguleringsplan for Medalen 167/1. Reg.nr. 2.

Pr.sj.nr: 98/1419

AUTOMATISK FREDETE KULTURMINNER

Fylke: Buskerud Kommune: Sigdal Regnr: 0

Gnr: 167 Gård: Medalen

Bnr: 1 Bruk:

Gnr: 0 Gård:

Bnr: 0 Bruk:

Flyfoto: R-x-nr: Lokalitet:

Øk-kart: BU 055-5-2 Hoh: 0

Fornminnets-art: Kullgrop Ant: 1 Alder: ja-ma

Fornminnets-art: Ant: 0

Eieradresse:

Reg.ved: Lars Groseth, Kristin Ristvedt 14.06.99

Terrengets art:

V-vendt hellende terreng med myrer og bekkedrag, men med tørre flater, forhøyninger og koller av morenemateriale innimellom. Granskog med innslag av bjørk og einer. Lyng og gress i skogbunnen. Utsikt til Haglebunatten i vest.

Orienteringsoppgave:

Ca. 40m SV for det SV-lige hjørnet av hytte som ligger 40m SV for hytte på bnr. 310. Ca. 85m SV for det SV-lige hjørnet av hytte på bnr. 310.

Art/utstrekning:

Beskrivelse:

Grop med rektangulær nedgravning. Antydning til voll i Ø-re kant, ellers ingen voll. Mål på nedskjæring: Ø-V 2m og N-S 1m. Dybde 0,4m. Gropen er noe bredere i Ø-re enden enn i V-re enden.

Tradisjon: Fotonr: 0

Litteratur: Reg. ved Buskerud fylkeskommune 14. og 15. Juni 1999. Reguleringsplan for Medalen 167/1. Reg.nr. 3. Pr.sj.nr: 98/1419

AUTOMATISK FREDETE KULTURMINNER

Fylke: Buskerud Kommune: Sigdal Regnr: 0

Gnr: 167 Gård: Medalen

Bnr: 1 Bruk:

Gnr: 0 Gård:

Bnr: 0 Bruk:

Flyfoto: R-x-nr: Lokalitet:

Øk-kart: BU 055-5-2 Hoh: 0

Fornminnets-art: Kullgrop Ant: 1 Alder: ja-ma

Fornminnets-art: Slagghaug Ant: 2

Eieradresse:

Reg. ved: Lars Groseth, Kristin Ristvedt 14.06.99

Terrengets art:

V-vendt hellende terreng med myrer og bekkedrag, men med tørre flater, forhøyninger og koller av morenemateriale innimellom. Granskog med innslag av bjørk og einer. Lyng og gress i skogbunnen. Utsikt til Haglebunatten i vest.

Orienteringsoppgave:

Området ligger 5m V for hytte på bnr. 310. Kullgropen, som ligger mellom to slagghauger, ligger ca. 10m VNV for midten av hytta.

Art/utstrekning:

Jernvinneanlegg, 2 slagghauger og 1 kullgrop.

Avgrenses i N av bekk. Utstrekning: NV-SØ

25m, NØ-SV 25m.

Beskrivelse:

Lengst i NØ: 1) Slagghaug dia. Ca. 6m, høyde ca. 0.8m, bevokst med mose og einer. Fra haugen og V-over nedover bakken ligger det også mye slagg. 1m SV for 1: 2) Kullgrop med markerte voller. Dia. Toppvoll ca. 4m og dia. Ytter voll 6m. Dybde 0,2m, men gropa er gjenfylt med røtter, stein og lignende 5m S for 2: 3) Slagghaug dia. Ca. 2m, høyde 0,5m. Prøvestikk viste renneslagg her. Ca. 2m N for 2) og ca. 3m NV for 1 ligger det nede i bakken en større slagglump, - luppen? Et stykke ovsnføring lå i overflaten ved kullgropa.

Tradisjon: Fotonr: 0

Litteratur: Reg. ved Buskerud fylkeskommune 14. og 15. Juni 1999. Reguleringsplan for Pr.sj.nr: 98/1419

Medalen 167/1. Reg.nr. 4.

AUTOMATISK FREDETE KULTURMINNER

Fylke: Buskerud Kommune: Sigdal Regnr: 0

Gnr: 167 Gård: Medalen

Bnr: 1 Bruk:

Gnr: 0 Gård:

Bnr: 0 Bruk:

Flyfoto: R-x-nr: Lokalitet:

Øk-kart: BU 055-5-2 Hoh: 0

Fornminnets-art: Kullgrop Ant: 1 Alder: ja-ma

Fornminnets-art: Ant: 0

Eieradresse:

Reg.ved: Lars Groseth, Kristin Ristvedt 14.06.99

Terrengets art:

V-vendt hellende terreng med myrer og bekkedrag, men med tørre flater, forhøyninger og koller av morenemateriale innimellom. Granskog med innslag av bjørk og einer. Lyng og gress i skogbunnen. Utsikt til Haglebunatten i vest.

Orienteringsoppgave:

Ca. 25m VNV for NV-hjørnet av hytte på bnr. 383 (Hytte rett S for bnr. 310). Ligger i Ø-re kant av myr.

Art/utstrekning:

Beskrivelse:

Kullgrop med godt markerte voller. Kvadratisk nedskjæring. Dia. topp voll 4m, dia. Ytter voll ca. 5,5m. Dybde 0,4m.

Tradisjon: Fotonr: 0

Litteratur: Reg. ved Buskerud fylkeskommune 14. og 15. Juni 1999. Reguleringsplan for Medalen 167/1. Reg.nr. 5. Pr.sj.nr: 98/1419

AUTOMATISK FREDETE KULTURMINNER

Fylke: Buskerud Kommune: Sigdal Regnr: 0

Gnr: 167 Gård: Medalen

Bnr: 1 Bruk:

Gnr: 0 Gård:

Bnr: 0 Bruk:

Flyfoto: R-x-nr: Lokalitet:

Øk-kart: BU 055-5-2 Hoh: 0

Fornminnets-art: Kullgrop Ant: ~~2~~ Alder: ja-ma ~~→~~

Fornminnets-art: Ant: ~~0~~ ~~→~~

Eieradresse:

Reg.ved: Lars Groseth, Kristin Ristvedt 14.06.99

Terrengets art:

V-ventd hellende terreng med myrer og bekkedrag, men med tørre flater, forhøyninger og koller av morenemateriale innimellom. Granskog med innslag av bjørk og einer. Lyng og gress i skogbunnen. Utsikt til Haglebunatten i vest.

Orienteringsoppgave:

Ca. 20m ØSØ for SØ-re hjørnet av hytte på bnr. 383 (hytta som ligger rett S for bnr. 310).

Ca. 50m S-SSØ for det SØ-re hjørnet av hytte på bnr. 310.

Art/utstrekning:

Beskrivelse:

1) Kullgrop med godt markerte voller. Oval. Dia. Topp voll 5,5m, dia. Ytterkant voll 7m. Dybde 1m. I den V-re vollen står det en stor gran som dekker noe av gropa. Det står vann i gropa. 0,2m Ø for 1: 2) Kullgrop. Ligger i kant med 1) sin Ø-re voll. Dårlig markerte voller, men antydning i N. Rektangulær nedskjæring. Lengderetning N-S, 1,4m X 1m. Dybde 0,2m.

Tradisjon: Fotonr: 0

Litteratur: Reg. ved Buskerud fylkeskommune 14. og 15. Juni 1999. Reguleringsplan for Medalen 167/1. Reg.nr. 6. Pr.sj.nr: 98/1419

AUTOMATISK FREDETE KULTURMINNER

Fylke: Buskerud Kommune: Sigdal Regnr: 0

Gnr: 167 Gård: Medalen

Bnr: 1 Bruk:

Gnr: 0 Gård:

Bnr: 0 Bruk:

Flyfoto: R-x-nr: Lokalitet:

Øk-kart: BU 055-5-2 Hoh: 0

Fornminnets-art: Kullgrop Ant: 2 Alder: ja-ma

Fornminnets-art: Ant: 0

Eieradresse:

Reg.ved: Lars Groseth, Kristin Ristvedt 14.06.99

Terrengets art:

V-vendt hellende terreng med myrer og bekkedrag, men med tørre flater, forhøyninger og koller av morenemateriale innimellom. Granskog med innslag av bjerk og einer. Lyng og gress i skogbunnen. Utsikt til Haglebunatten i vest.

Orienteringsoppgave:

1) Ca. 100m SØ for det SØ-lige hjørnet av hytte på bnr. 310, og ca. 4m N for NV-re hjørnet av hytte på bnr. 382 (Denne hytta er ikke på ØK-kartet, men er merket på reguleringsplankartet).

Art/utstrekning:

Beskrivelse:

Lengst Ø, 1) Kullgrop, rund. Godt markerte voller unntatt i SØ hvor det er planert ut til hyttetomt. Dia. Topp voll 5m, dia. Ytterkant voll 7m. Dybde 0,8m. Det er anlagt sitteplasser i gropen. Ca. 25m VSV for 1, 2) Kullgrop med markerte voller. Gropa ligger i en V.vendt skråning. Dia. Topp voll 3m, ytterkant voll 5m. Dybde 0,5m.

Tradisjon: Fotonr: 0

Litteratur: Reg. ved Buskerud fylkeskommune 14. og 15. Juni 1999. Reguleringsplan for Medalen 167/1. Reg.nr. 8 og 9. Pr.sj.nr: 98/1419

AUTOMATISK FREDETE KULTURMINNER

Fylke: Buskerud Kommune: Sigdal Regnr: 0

Gnr: 167 Gård: Medalen

Bnr: 1 Bruk:

Gnr: 0 Gård:

Bnr: 0 Bruk:

Flyfoto: R-x-nr: Lokalitet:

Øk-kart: BU 055-5-4 Hoh: 0

Fornminnets-art: Kullgrop Ant: 1 Alder: ja-ma

Fornminnets-art: Ant: 0

Eieradresse:

Reg.ved: Lars Groseth, Kristin Ristvedt 14.06.99

Terrengets art:

V-vendt hellende terreng med myrer og bekkedrag, men med tørre flater, forhøyninger og koller av morenemateriale innimellom. Granskog med innslag av bjørk og einer. Lyng og gress i skogbunnen. Utsikt til Haglebunatten i vest.

Orienteringsoppgave:

Ca. 25m SØ for hytte som på ØK-kartet benevnes som F23, men hvor det på hytta står "Nr. 25. Buret". Ca. 15m SV for hytta som ligger 25m Ø for foregående nevnte hytte. Gropa ligger N for og inntil vei som går på N-siden av slalåmbakken.

Art/utstrekning:

Beskrivelse:

Kullgrop med markerte voller. Dia. Topp voll 4m, dia. Ytterkant voll 6m. Dybde 0,8m.

Tradisjon: Fotonr: 0

Litteratur: Reg. ved Buskerud fylkeskommune 14. og 15. Juni 1999. Reguleringsplan for Medalen 167/1. Reg.nr. 10. Pr.sj.nr: 98/1419

AUTOMATISK FREDETE KULTURMINNER

Fylke: Buskerud Kommune: Sigdal Regnr: 0

Gnr: 167 Gård: Medalen

Bnr: 1 Bruk:

Gnr: 0 Gård:

Bnr: 0 Bruk:

Flyfoto: R-x-nr: Lokalitet:

Øk-kart: BU 055-5-4 Hoh: 0

Fornminnets-art: Kullgrop Ant: 1 Alder: ja-ma

Fornminnets-art: Ant: 0

Eieradresse:

Reg.ved: Lars Groseth, Kristin Ristvedt 14.06.99

Terrengets art:

V-vendt hellende terreng med myrer og bekkedrag, men med tørre flater, forhøyninger og koller av morenemateriale innimellom. Granskog med innslag av bjørk og einer. Lyng og gress i skogbunnen. Utsikt til Haglebunatten i vest. Haglebu fjellstue 50m V for gropa.

Orienteringsoppgave:

Ca. 40m SV for det SV-lige hjørnet av hytte som ligger ca. 30m SV for hytte på bnr. 49.
Ca. 125m Ø-ØSØ for krysset for den N-re innkjøringen til Haglebu fjellstue fra riksvei 287.

Art/utstrekning:**Beskrivelse:**

Kullgrop med markerte voller unntatt i Ø. Vollen i S er kastet noe unna nedskjæringen. Rektangulær nedskjæring, lengderetning NV-SØ 2 X 1,5m. Lengde topp voll 4m, ytterkant voll 7m. Dybde 0,8m.

Tradisjon: Fotonr: 0

Litteratur: Reg. ved Buskerud fylkeskommune 14. og 15. Juni 1999. Reguleringsplan for Medalen 167/1, Reg.nr. 11. Pr.sj.nr: 98/1419

AUTOMATISK FREDETE KULTURMINNER

Fylke: Buskerud

Kommune: Sigdal

Regnr: 0

Gnr: 167 Gård: Medalen

Bnr: 1 Bruk:

Gnr: 0 Gård:

Bnr: 0 Bruk:

Flyfoto:

R-x-nr:

Lokalitet:

Øk-kart: BU 055-5-4

Hoh: 0

Fornminnets-art: Kullgrop

Ant: 2

Alder: jama

Fornminnets-art: ~~→~~

Ant: 0

Eieradresse:

Reg.ved: Lars Groseth, Kristin Ristvedt

14.06.99

Terrengets art:

V-vendt hellende terreng med myrer og bekkedrag, men med tørre flater, forhøyninger og koller av morenemateriale innimellom. Granskog med innslag av bjørk og einer. Lyng og gress i skogbunnen. Utsikt til Haglebunatten i vest.

Orienteringsoppgave:

Ca. 15m SV for det SV-re hjørnet av hytte på bnr. 49. Ca. 50m VSV for krysset der veien inn til hytte på bnr. 49 tar av fra veien til skitrekket.

Art/utstrekning:

Beskrivelse:

Lengst N: 1) Kullgrop med markerte voller unntatt i N, ligger på brinken av en flate. Kvadratisk nedskjæring 2 X 2m. Avstand topp voll 4m, ytterkant voll 6m. Dybde 0,6m. Ca 30m S-SSV for 1, 2) Kullgrop med markerte voller. Ligger på brinken av den samme flaten. Kvadratisk nedskjæring 3 X 3m. Avstand topp voll 5, ytterkant voll 7m. Dybde 0,4m, men er gjenfylt med kvist.

Tradisjon:

Fotonr:

0

Litteratur: Reg. ved Buskerud fylkeskommune 14. og 15. Juni 1999. Reguleringsplan for Medalen 167/1. Reg.nr. 12 og 23.

Pr.sj.nr: 98/1419

AUTOMATISK FREDETE KULTURMINNER

Fylke: Buskerud Kommune: Sigdal Regnr: 0

Gnr: 167 Gård: Medalen

Bnr: 1 Bruk:

Gnr: 0 Gård:

Bnr: 0 Bruk:

Flyfoto: R-x-nr: Lokalitet:

Øk-kart: BU 055-5-4 Hoh: 0

Fornminnets-art: Kullgrop Ant: 1 Alder: ja-ma

Fornminnes-art: Ant: 0

Eieradresse:

Reg.ved: Lars Groseth, Kristin Ristvedt 15.06.99

Terrengets art:

V-vendt hellende terreng med myrer og bekkedrag, men med tørre flater, forhøyninger og koller av morenemateriale innimellom. Granskog med innslag av bjerk og einer. Lyng og gress i skogbunnen. Utsikt til Haglebunatten i vest.

Orienteringsoppgave:

Ca. 20m VNV for SV-hjørnet på hytte som ligger ca. 30m S for hytte F20. Ca. 50m SV for hytte F 20.

Art/utstrekning:

Beskrivelse:

Kullgrop, oval, med godt markerte voller, unntatt i ØSØ. Gropa ligger på brinken av en rygg som skråner bratt ned mot elva i VNV. Dia. topp voll 6,5 x 4m, dia. ytterkant voll 4,5 x 3,5m. Dybde 0,5m.

Tradisjon: Fotonr: 0

Litteratur: Reg. ved Buskerud fylkeskommune 14. og 15. Juni 1999. Reguleringsplan for Medalen 167/1. Reg.nr. 13. Pr.sj.nr: 98/1419

AUTOMATISK FREDETE KULTURMINNER

Fylke: Buskerud Kommune: Sigdal Regnr: 0

Gnr: 167 Gård: Medalen

Bnr: 1 Bruk:

Gnr: 0 Gård:

Bnr: 0 Bruk:

Flyfoto: R-x-nr: Lokalitet:

Øk-kart: BU 055-5-4 Hoh: 0

Fornminnets-art: Kullgrop Ant: 1 Alder: jg-ma

Fornminnets-art: Ant: 0 →

Eieradresse:

Reg.ved: Lars Groseth, Kristin Ristvedt 15.06.99

Terrengets art:

V-vendt hellende terreng med myrer og bekkedrag, men med tørre flater, forhøyninger og koller av morenemateriale innimellom. Granskog med innslag av bjørk og einer. Lyng og gress i skogbunnen. Utsikt til Haglebunatten i vest. Moreneterasse på Ø-siden av elva Flenta.

Orienteringsoppgave:

Ca. 25m S for hytte "Fjällbu" som ligger ca. 60m V for hytte F 20.

Art/utstrekning:

Beskrivelse:

Kullgrop med markerte voller. Kvadratisk nedskjæring, 1,2 x 1,2m. Mål: topp voll 3,5m, ytterkant voll 5m. Dybde 0,5m.

Tradisjon: Fotonr: 0

Litteratur: Reg. ved Buskerud fylkeskommune 14. og 15. Juni 1999. Reguleringsplan for Medalen 167/1. Reg.nr. 14. Pr.sj.nr: 98/1419

AUTOMATISK FREDETE KULTURMINNER

Fylke: Buskerud Kommune: Sigdal Regnr: 0

Gnr: 167 Gård: Medalen

Bnr: 1 Bruk:

Gnr: 0 Gård:

Bnr: 0 Bruk:

Flyfoto: R-x-nr: Lokalitet:

Øk-kart: BU 055-5-4 Hoh: 0

→ Fornminnets-art: Kullgrop Ant: 1 Alder: ja-ma

→ Fornminnets-art: Ant: 0

Eieradresse:

Reg.ved: Lars Groseth, Kristin Ristvedt 15.06.99

Terrengets art:

V-vendt hellende terreng med myrer og bekkedrag, men med tørre flater, forhøyninger og koller av morenemateriale innimellom. Granskog med innslag av bjørk og einer. Lyng og gress i skogbunnen. Utsikt til Haglebunatten i vest.

Orienteringsoppgave:

Ca. 12m VNV for SV-hjørnet på uthus til hytte. Denne hytta ligger ca. 100m SV for hytte på bnr. 20.

Art/utstrekning:

Beskrivelse:

Kullgropen ligger i en VNV-vendt skråning som går ned mot elva Flenta. Rund, med godt markerte voller bortsett fra den siden som vender ut mot skråningen. På denne siden går det en liten sjakt ut fra gropa som går ned til en stein ca. 2m nedenfor gropa. Sjakta er 0,4m bred og 0,2-0,3m dyp. Gropens dia: topp voll 3m, ytterkant voll 5m. Dybde 0,2-0,8m.

Tradisjon: Fotonr: 0

Litteratur: Reg. ved Buskerud fylkeskommune 14. og 15. Juni 1999. Reguleringsplan for Medalen 167/1. Reg.nr. 15 Pr.sj.nr: 98/1419

AUTOMATISK FREDETE KULTURMINNER

Fylke: Buskerud Kommune: Sigdal Regnr: 0

Gnr: 167 Gård: Medalen

Bnr: 1 Bruk:

Gnr: 0 Gård:

Bnr: 0 Bruk:

Flyfoto: R-x-nr: Lokaltet:

Øk-kart: BU 055-5-4 Hoh: 0

Fornminnets-art: Kullgrop Ant: 1 Alder: ja-ma

Fornminnets-art: Ant: 0

Eieradresse:

Reg.ved: Lars Groseth, Kristin Ristvedt 15.06.99

Terrengets art:

V-vendt hellende terreng med myrer og bekkedrag, men med tørre flater, forhøyninger og koller av morenemateriale innimellom. Granskog med innslag av bjørk og einer. Lyng og gress i skogbunnen. Utsikt til Haglebunatten i vest.

Orienteringsoppgave:

Ca. 20m VNV for NV-hjørnet av hytte som ligger ca. 100m SV for hytte på bnr. 308. Ca. 50m NØ for hytte F 19.

Art/utstrekning:

Beskrivelse:

Rund kullgrop. Dia: topp voll 4,5m, ytterkant voll 6m. Dybde 1,2m. 2 grantrær vokser i SSV-kant.

Tradisjon: Fotonr: 0

Litteratur: Reg. ved Buskerud fylkeskommune 14. og 15. Juni 1999. Reguleringsplan for Medalen 167/1. Reg.nr. 16 Pr.sj.nr: 98/1419

AUTOMATISK FREDETE KULTURMINNER

Fylke: Buskerud Kommune: Sigdal Regnr: 0

Gnr: 167 Gård: Medalen

Bnr: 1 Bruk:

Gnr: 0 Gård:

Bnr: 0 Bruk:

Flyfoto: R-x-nr: Lokalitet:

Øk-kart: BU 055-5-2 Hoh: 0

Fornminnets-art: Kullgrop Ant: 1 Alder: ja-ma

Fornminnets-art: Slagghaug Ant: 2

Eieradresse:

Reg.ved: Lars Groseth, Kristin Ristvedt 15.06.99

Terrengets art:

V-vendt hellende terreng med myrer og bekkedrag, men med tørre flater, forhøyninger og koller av morenemateriale innimellom. Granskog med innslag av bjørk og einer. Lyng og gress i skogbunnen. Utsikt til Haglebunatten i vest.

Orienteringsoppgave:

Områdets V-ligste ende starter ca. 30m rett N for det oppdemmete vannets Ø-re ende. Områdets Ø-ende er ca. 120m V for hytte på bnr. 310. Området avgrenses i S av bekkefar, ellers av myrområder.

Art/utstrekning:

Jernvinneanlegg. 75m V-VSV/Ø-ØNØ og inntil 30m N-S.

Beskrivelse:

På en forhøyning i landskapet lengst V i området: 1) Slagg og slagghauger over et større område. På en annen forhøyning ØNØ for den forrige 2) Kullgrop med markerte voller, rund. Dia. Topp voll 4m, ytterkant voll 6m. Dybde 0,5m. Kvadratisk nedskjæring 1,4 x 1,4m. Større stein ligger nedi gropa. Ved gropas Ø-lige side kan fargen på jordmassen indikere en røsteplass. På en forhøyning Ø for kullgropen er det et område med slagg. Det er mulig det meste av forhøyningen utgjøres av slagg.

Tradisjon: Fotonr: 0

Litteratur: Reg. ved Buskerud fylkeskommune 14. og 15. Juni 1999. Reguleringsplan for Pr.sj.nr: 98/1419

Medalen 167/1. Reg.nr. 17.

AUTOMATISK FREDETE KULTURMINNER

Fylke: Buskerud Kommune: Sigdal Regnr: 0

Gnr: 167 Gård: Medalen

Bnr: 1 Bruk:

Gnr: 0 Gård:

Bnr: 0 Bruk:

Flyfoto: R-x-nr: Lokalitet:

Øk-kart: BU 055-5-2 Hoh: 0

Fornminnets-art: Kullgrop Ant: 1 Alder: ja-ma

Fornminnets-art: Ant: 0

Eieradresse:

Reg.ved: Lars Groseth, Kristin Ristvedt 15.06.99

Terrengets art:

V-vendt hellende terreng med myrer og bekkedrag, men med tørre flater, forhøyninger og koller av morenemateriale innimellom. Granskog med innslag av bjørk og einer. Lyng og gress i skogbunnen. Utsikt til Haglebunatten i vest.

Orienteringsoppgave:

Ca. 50m N-NNØ for hytte F 13. Ca. 25m NV for det N-re hjørnet av hytte som ligger ca. 30m NØ for hytte F13.

Art/utstrekning:

Beskrivelse:

Kullgrop med markerte voller unntatt i Ø. Rektangulær nedskjæring, 1,0 x 0,6m. Mål topp voll 3m, ytterkant voll 5m. Dybde 0,5m.

Tradisjon: Fotonr: 0

Litteratur: Reg. ved Buskerud fylkeskommune 14. og 15. Juni 1999. Reguleringsplan for Medalen 167/1. Reg.nr. 18. Pr.sj.nr: 98/1419

AUTOMATISK FREDETE KULTURMINNER

Fylke: Buskerud Kommune: Sigdal Regnr: 0

Gnr: 167 Gård: Medalen

Bnr: 1 Bruk:

Gnr: 0 Gård:

Bnr: 0 Bruk:

Flyfoto: R-x-nr: Lokalitet:

Øk-kart: BU 055-5-2 Hoh: 0

Fornminnets-art: Kullgrop Ant: 1 Alder: ja-ma

Fornminnets-art: Ant: 0

Eieradresse:

Reg.ved: Lars Groseth, Kristin Ristvedt 15.06.99

Terrengets art:

V-vendt hellende terreng med myrer og bekkedrag, men med tørre flater, forhøyninger og koller av morenemateriale innimellom. Granskog med innslag av bjørk og einer. Lyng og gress i skogbunnen. Utsikt til Haglebunatten i vest.

Orienteringsoppgave:

Ca. 110m V-VNV for det N-lige hjørnet av hytte på bnr. 310. Gropa ligger for øvrig imellom to registrerte jernvinneanlegg, reg.nr. 4 og 17, nærmest nr. 17. Gropa ligger på grenselinjen mellom 167/1 og 167/22.

Art/utstrekning:

Beskrivelse:

Kullgrop. Rektangulær nedskjæring. Dia. Topp voll 2,5m, ytterkant voll 4m. Dybde 0,4-0,6m.

Tradisjon:

Fotonr: 0

Litteratur: Reg. ved Buskerud
fylkeskommune 14. og 15. Juni
1999. Reguleringsplan for
Medalen 167/1. Reg.nr. 19.

Pr.sj.nr: 98/1419

AUTOMATISK FREDETE KULTURMINNER

Fylke: Buskerud Kommune: Sigdal Regnr: 0

Gnr: 167 Gård: Medalen

Bnr: 1 Bruk:

Gnr: 0 Gård:

Bnr: 0 Bruk:

Flyfoto: R-x-nr: Lokaltet:

Øk-kart: BU 055-5-4 Hoh: 0

Fornminnets-art: Kullgrop Ant: 1 Alder: ja-ma

Fornminnets-art: Ant: 0

Eieradresse:

Reg.ved: Lars Groseth, Kristin Ristvedt 15.06.99

Terrengets art:

V-vendt hellende terreng med myrer og bekkedrag, men med tørre flater, forhøyninger og koller av morenemateriale innimellom. Granskog med innslag av bjørk og einer. Lyng og gress i skogbunnen. Utsikt til Haglebunatten i vest.

Orienteringsoppgave:

Ca. 10m SV for det SV-lige hjørnet av hytte F 23 (men på selve hytta står det "Nr. 25. Buret."). Ca. 40m ØSØ for det SØ-lige hjørnet av hytte F 10.

Art/utstrekning:

Beskrivelse:

Kullgrop med markerte voller. Gropa er gjenfylt av stein, slik at det er bare vollene som er synlige. Mål: topp voll 3m, ytterkant voll 5m.

Tradisjon:

Fotonr: 0

Litteratur: Reg. ved Buskerud fylkeskommune 14. og 15. Juni 1999. Reguleringsplan for Medalen 167/1. Reg.nr. 20.

Pr.sj.nr: 98/1419

AUTOMATISK FREDETE KULTURMINNER

Fylke: Buskerud Kommune: Sigdal Regnr: 0

Gnr: 167 Gård: Medalen

Bnr: 1 Bruk:

Gnr: 0 Gård:

Bnr: 0 Bruk:

Flyfoto: R-x-nr: Lokaltet:

Øk-kart: BU 055-5-4 Hoh: 0

Fornminnets-art: Kullgrop Ant: 1 Alder: ja-ma

Fornminnets-art: Ant: 0

Eieradresse:

Reg. ved: Lars Groseth, Kristin Ristvedt 15.06.99

Terrengets art:

V-vendt hellende terreng med myrer og bekkedrag, men med tørre flater, forhøyninger og koller av morenemateriale innimellom. Granskog med innslag av bjørk og einer. Lyng og gress i skogbunnen. Utsikt til Haglebunatten i vest.

Orienteringsoppgave:

Ca. 2m VNV for hytte som ligger ca. 25m NNØ for hytte F 26.

Art/utstrekning:

Beskrivelse:

Kullgrop, rektangulær nedskjæring. Dia. Topp voll 5m, ytterkant voll 6,5m. Dybde 0,7m. Hytteeier hadde dyrket poteter i gropa og funnet en slagglump nede i gropa. Det ble ikke tatt prøvestikk i eller ved gropa, Det ble heller ikke observert noen slagghaug i nærheten, men området er noe berørt av hyttebygging.

Tradisjon:

Fotonr: 0

Litteratur: Reg. ved Buskerud
fylkeskommune 14. og 15. Juni
1999. Reguleringsplan for
Medalen 167/1. Reg.nr. 21.

Pr.sj.nr: 98/1419

AUTOMATISK FREDETE KULTURMINNER

Fylke: Buskerud Kommune: Sigdal Regnr: 0

Gnr: 167 Gård: Medalen

Bnr: 1 Bruk:

Gnr: 0 Gård:

Bnr: 0 Bruk:

Flyfoto: R-x-nr: Lokalitet:

Øk-kart: BU 055-5-4 Hoh: 0

Fornminnets-art: Kullgrop Ant: 1 Alder: ja-ma

Fornminnets-art: Ant: 0

Eieradresse:

Reg.ved: Lars Groseth, Kristin Ristvedt 15.06.99

Terrengets art:

V-vendt hellende terreng med myrer og bekkedrag, men med tørre flater, forhøyninger og koller av morenemateriale innimellom. Granskog med innslag av bjørk og einer. Lyng og gress i skogbunnen. Utsikt til Haglebunatten i vest.

Orienteringsoppgave:

Ca. 10m N for N-re hjørnet av hytte F 49.

Art/utstrekning:

Beskrivelse:

Kullgrop med lite markerte voller. Ligger på brinken av en større flate. Gjenfylt med kvist og blader. Nedskjæringen ahr en dia. På 1,5m. Nåværende dybde 0,10m.

Tradisjon:

Fotonr: 0

Litteratur: Reg. ved Buskerud fylkeskommune 14. og 15. Juni 1999. Reguleringsplan for Medalen 167/1. Reg.nr. 22. Pr.sj.nr: 98/1419

AUTOMATISK FREDETE KULTURMINNER

Fylke: Buskerud

Kommune: Sigdal

Regnr: 0

Gnr: 167 Gård: Medalen

Bnr: 1 Bruk:

Gnr: 0 Gård:

Bnr: 0 Bruk:

Flyfoto:

R-x-nr:

Lokalitet:

Øk-kart: BU 055-5-4

Hoh: 0

Fornminnets-art: Kullgrop

Ant: 1

Alder: ja-ma

Fornminnets-art:

Ant: 0

Eieradresse:

Reg.ved: Lars Groseth, Kristin Ristvedt

15.06.99

Terrengets art:

V-vendt hellende terreng med myrer og bekkedrag, men med tørre flater, forhøyninger og koller av morenemateriale innimellom. Granskog med innslag av bjørk og einer. Lyng og gress i skogbunnen. Utsikt til Haglebunatten i vest.

Orienteringsoppgave:

Ca. 5m Ø-ØNØ for det NØ-re hjørnet av hytte F 24.

Art/utstrekning:

Beskrivelse:

Kullgrop med markerte voller unntatt i Ø. Kvadratisk nedskjæring 2x2m. Gjenfylt med kvist. Mål: topp voll 3m, ytterkant voll 5m. Dybde 0,4m.

Tradisjon:

Fotonr:

0

Litteratur: Reg. ved Buskerud fylkeskommune 14. og 15. Juni 1999. Reguleringsplan for Medalen 167/1. **Reg.nr. 24.**

Pr.sj.nr: 98/1419

AUTOMATISK FREDETE KULTURMINNER

Fylke: Buskerud Kommune: Sigdal Regnr: 0

Gnr: 167 Gård: Medalen
Bnr: 1 Bruk:
Gnr: 0 Gård:
Bnr: 0 Bruk:

Flyfoto: R-x-nr: R-25 Lokalitet:

Øk-kart: BU 055-5-4 Hoh: 820

Fornminnets-art: Jernframstillingsplass Ant: 1 Alder: ja/ma

Fornminnets-art: Ant: 0

Eieradresse:

Reg.ved: Inger Liv Gøytil Lund 10.07.01

Terrengets art:

V-vendt hellende terreng med myrer og bekkedrag. Tørre partier og morenerygger/forhøyninger innimellom. Granskog med innsalg av bjørk og einer. Lyng og gress i skogbunnen.

Orienteringsoppgave:

kant i kant og på V-siden av myr, 10m NØ for den NØ-ligste utleiehytta på Haglebu fjellstue. Ny veg fra fjellstua til hytte 167/74 har skadet anlegget.

Art/utstrekning:

Beskrivelse:

Sirkelrund kullgrop med markerte voller på moreneryggens ø-ligste del. Diameter topp voll 4,6meter, dybde 0,4m. Slagghaug kant i kant og N for kullgropa. Helle morenekulen synes å være del av en jernframstillingsplass. Slagghaugen er ca. 10m N-S. Skadet av veg i Ø-kant.

Tradisjon: Fotonr: 0

Litteratur: Saksnr. 00/299, regionalavdelingen, Buskerud fylkeskommune. Reg. som R-25. Pr.sj.nr: 00/299

AUTOMATISK FREDETE KULTURMINNER

Fylke: Buskerud Kommune: Sigdal Regnr: 0

Gnr: 167 Gård: Medalen

Bnr: 1 Bruk:

Gnr: 0 Gård:

Bnr: 0 Bruk:

Flyfoto: R-x-nr: R-26 Lokalitet:

Øk-kart: BU 055-5-4 Hoh: 820

Fornminnets-art: Jernframstillingsplass Ant: 1 Alder: ja/ma

Fornminnets-art: Ant: 0

Eieradresse:

Reg.ved: Inger Liv Gøytil Lund 10.07.01

Terrengets art:

V-vendt hellende terreng med myrer og bekkedrag. Tørre partier og morenerygger/forhøyninger innimellom. Granskog med innsalg av bjørk og einer. Lyng of gress i skogbunnen.

Orienteringsoppgave:

25m S for S-ligste hjørne på hytte 167/74, og på Ø-siden av veggen opp til denne hytta.

Art/utstrekning:

Beskrivelse:

Ny veg til hytte 167/74 går gjennom en slagghaug. Slagg ligger igjen i vegskråningen på begge sider av veggen. Det er også ryddet plass for bil på Ø-siden av veggen her, som har skadet jernframstillingsplassen ytterligere. Det skal også være observert en kullgrop her før veggen ble bygget.

Tradisjon: Fotonr: 0

Litteratur: Saksnr. 00/299, regionalavdelingen,
Buskerud fylkeskommune. Reg. som
R-26. Pr.sj.nr: 00/299

AUTOMATISK FREDETE KULTURMINNER

Fylke: Buskerud **Kommune:** Sigdal **Regnr:** 0

Gnr: 167 **Gård:** Medalen
Bnr: 1 **Bruk:**
Gnr: 0 **Gård:**
Bnr: 0 **Bruk:**

Flyfoto: **R-x-nr:** R-27 **Lokalitet:**
Øk-kart: BU 055-5-2 **Hoh:** 820
Fornminnets-art: Kullgrop **Ant:** 1 **Alder:** ja/ma
Fornminnets-art: **Ant:** 0

Eieradresse:

Reg.ved: Lars Groseth 2.10.01

Terrengets art:

V-vendt hellende terreng med myrer og bekkedrag. Tørre partier og morenerygger/forhøyninger innimellom. Granskog med innsalg av bjørk og einer. Lyng of gress i skogbunnen.

Orienteringsoppgave:

Ca. 32m V for hytte F20 (23).

Art/utstrekning:

Beskrivelse:

Kullgrop, kvadratisk nedgravning 2x2m, ytterkant voll 4m, dybde 0,4m. Voll, men utydelig i Ø. Stor stein i S.

Tradisjon: **Fotonr:** 0

Litteratur: Saksnr. 00/299, regionalavdelingen,
Buskerud fylkeskommune. Reg. som
R-27. **Pr.sj.nr:** 00/299

AUTOMATISK FREDETE KULTURMINNER

Fylke: Buskerud **Kommune:** Sigdal **Regnr:** 0

Gnr: 167 **Gård:** Medalen

Bnr: 1 **Bruk:**

Gnr: 0 **Gård:**

Bnr: 0 **Bruk:**

Flyfoto: **R-x-nr:** R-28 **Lokalitet:**

Øk-kart: BU 055-5-4 **Hoh:** 820

Fornminnets-art: Kullgrop **Ant:** 1 **Alder:** ja/ma

Fornminnets-art: **Ant:** 0

Eieradresse:

Reg.ved: Lars Groseth 2.10.01

Terrengets art:

V-vendt hellende terreng med myrer og bekkedrag. Tørre partier og morenerygger/forhøyninger innimellom. Granskog med innsalg av bjørk og einer. Lyng of gress i skogbunnen.

Orienteringsoppgave:

Ca. 50m N-NNØ for hytte F25.

Art/utstrekning:

Beskrivelse:

Kullgrop, rektangulær nedgravningca. 2x1m, dybde 0,4m. Uklar voll, men kan muligens sees i Ø-kant.

Tradisjon: **Fotonr:** 0

Litteratur: Saksnr. 00/299, regionalavdelingen,
Buskerud fylkeskommune. Reg. som
R-28. **Pr.sj.nr:** 00/299

AUTOMATISK FREDETE KULTURMINNER

Fylke: Buskerud **Kommune:** Sigdal **Regnr:** 0

Gnr: 167 **Gård:** Medalen

Bnr: 1 **Bruk:**

Gnr: 0 **Gård:**

Bnr: 0 **Bruk:**

Flyfoto: **R-x-nr:** R-29 **Lokalitet:**

Øk-kart: BU 055-5-2 **Hoh:** 820

Fornminnets-art: Kullgrop **Ant:** 1 **Alder:** ja/ma

Fornminnets-art: **Ant:** 0

Eieradresse:

Reg.ved: Lars Groseth 2.10.01

Terrengets art:

V-vendt hellende terreng med myrer og bekkedrag. Tørre partier og morenerygger/forhøyninger innimellom. Granskog med innsalg av bjørk og einer. Lyng of gress i skogbunnen.

Orienteringsoppgave:

Ca. 20m VNV for hytte F13.

Art/utstrekning:

Beskrivelse:

Kullgrop, rektangulær nedgravning ca. 2x1,5m, dybde 0,3m. Uklar voll, men kan sees i N-kant.

Tradisjon: **Fotonr:** 0

Litteratur: Saksnr. 00/299, regionalavdelingen,
Buskerud fylkeskommune. Reg. som
R-29. **Pr.sj.nr:** 00/299

AUTOMATISK FREDETE KULTURMINNER

Fylke: Buskerud **Kommune:** Sigdal **Regnr:** 0

Gnr: 167 **Gård:** Medalen
Bnr: 1 **Bruk:**
Gnr: 0 **Gård:**
Bnr: 0 **Bruk:**

Flyfoto: **R-x-nr:** R-30 **Lokalitet:**

Øk-kart: BU 055-5-2 **Hoh:** 820

Fornminnets-art: Kullgrop **Ant:** 1 **Alder:** ja/ma

Fornminnets-art: **Ant:** 0

Eieradresse:

Reg.ved: Lars Groseth 2.10.01

Terrengets art:

V-vendt hellende terreng med myrer og bekkedrag. Tørre partier og morenerygger/forhøyninger innimellom. Granskog med innsalg av bjørk og einer. Lyng of gress i skogbunnen.

Orienteringsoppgave:

CA. 120m SSV for SV-lige hjørne av hytte 167/310. I V-kant av myr og på en brink mot N.

Art/utstrekning:

Beskrivelse:

Kullgrop, rektangulær nedgravning ca 2x1m, dybde 0,6m. Markert voll, ytterknat voll ca 5m. Gjengrodd av stor gran.

Tradisjon: **Fotonr:** 0

Litteratur: Saksnr. 00/299, regionalavdelingen,
Buskerud fylkeskommune. Reg. som
R-30. **Pr.sj.nr:** 00/299

AUTOMATISK FREDETE KULTURMINNER

Fylke: Buskerud **Kommune:** Sigdal **Regnr:** 0

Gnr: 167 **Gård:** Medalen

Bnr: 1 **Bruk:**

Gnr: 0 **Gård:**

Bnr: 0 **Bruk:**

Flyfoto: **R-x-nr:** R-31 **Lokalitet:**

Øk-kart: BU 055-5-2 **Hoh:** 820

Fornminnets-art: Kullgrop **Ant:** 1 **Alder:** ja/ma

Fornminnets-art: **Ant:** 0

Eieradresse:

Reg.ved: Lars Groseth 2.10.01

Terrengets art:

V-vendt hellende terreng med myrer og bekkedrag. Tørre partier og morenerygger/forhøyninger innimellom. Granskog med innsalg av bjørk og einer. Lyng of gress i skogbunnen.

Orienteringsoppgave:

Ca. 40m Ø for hytte F62.

Art/utstrekning:

Beskrivelse:

Kullgrop, rektangulær nedgravning ca 2x1m, dybde 0,6m, ytterkant voll 4m. Gjengrodd av gran.

Tradisjon: **Fotonr:** 0

Litteratur: Saksnr. 00/299, regionalavdelingen,
Buskerud fylkeskommune. Reg. som
R-31. **Pr.sj.nr:** 00/299

AUTOMATISK FREDETE KULTURMINNER

Fylke: Buskerud **Kommune:** Sigdal **Regnr:** 0

Gnr: 167 **Gård:** Medalen

Bnr: 1 **Bruk:**

Gnr: 0 **Gård:**

Bnr: 0 **Bruk:**

Flyfoto: **R-x-nr:** R-32 **Lokalitet:**

Øk-kart: BU 055-5-4 **Hoh:** 820

Fornminnets-art: Kullgrop **Ant:** 1 **Alder:** ja/ma

Fornminnets-art: **Ant:** 0

Eieradresse:

Reg.ved: Lars Groseth 2.10.01

Terrengets art:

V-vendt hellende terreng med myrer og bekkedrag. Tørre partier og morenerygger/forhøyninger innimellom. Granskog med innsalg av bjørk og einer. Lyng of gress i skogbunnen.

Orienteringsoppgave:

Ca. 30m S for hytte F34.

Art/utstrekning:

Beskrivelse:

Kullgrop, rektangulær nedgravning ca 2x1m, dybde 0,4m, Voll i S og V. Ytterkant voll ca. 4m.

Tradisjon: **Fotonr:** 0

Litteratur: Saksnr. 00/299, regionalavdelingen,
Buskerud fylkeskommune. Reg. som
R-32. **Pr.sj.nr:** 00/299

AUTOMATISK FREDETE KULTURMINNER

Fylke: Buskerud **Kommune:** Sigdal **Regnr:** 0

Gnr: 167 **Gård:** Medalen
Bnr: 1 **Bruk:**
Gnr: 0 **Gård:**
Bnr: 0 **Bruk:**

Flyfoto: **R-x-nr:** R-33 **Lokalitet:**

Øk-kart: BU 055-5-4 **Hoh:** 820

Fornminnets-art: Kullgrop **Ant:** 1 **Alder:** ja/ma

Fornminnets-art: **Ant:** 0

Eieradresse:

Reg.ved: Lars Groseth 2.10.01

Terrengets art:

V-vendt hellende terreng med myrer og bekkedrag. Tørre partier og morenerygger/forhøyninger innimellom. Granskog med innsalg av bjørk og einer. Lyng of gress i skogbunnen.

Orienteringsoppgave:

Ca. 40m V for hytte F66 og ca.50m S-SSØ for hytte 167/353

Art/utstrekning:

Beskrivelse:

Kullgrop, rektangulær nedgravning ca. 2x2m, dybde 0,5m. Uklart markert voll, men sees i N-kant. Gran vokser i gropas NØ-kant.

Tradisjon: **Fotonr:** 0

Litteratur: Saksnr. 00/299, regionalavdelingen,
Buskerud fylkeskommune. Reg. som
R-33. **Pr.sj.nr:** 00/299

AUTOMATISK FREDETE KULTURMINNER

Fylke: Buskerud **Kommune:** Sigdal **Regnr:** 0

Gnr: 167 **Gård:** Medalen

Bnr: 1 **Bruk:**

Gnr: 0 **Gård:**

Bnr: 0 **Bruk:**

Flyfoto: **R-x-nr:** R-34 **Lokalitet:**

Øk-kart: BU 055-5-4 **Hoh:** 820

Fornminnets-art: Kullgrop **Ant:** 1 **Alder:** ja/ma

Fornminnets-art: **Ant:** 0

Eieradresse:

Reg.ved: Lars Groseth, Kristin Ristvedt 14.06.99

Terrengets art:

V-vendt hellende terreng med myrer og bekkedrag. Tørre partier og morenerygger/forhøyninger innimellom. Granskog med innsalg av bjørk og einer. Lyng of gress i skogbunnen.

Orienteringsoppgave:

Ca. 25m V for hytte F66 og ca. 50m SSØ for hytte 167/353

Art/utstrekning:

Beskrivelse:

Kullgrop, kvadratisk nedgravning 2x2m. Ytterkant voll N-S 5,2m, Ø-V 6m, dybde 0,8m. Dårlig markert voll i N. Gran i Ø-kant av gropa. Gropa ligger 6m SV for sti som grå N-S.

Tradisjon: **Fotonr:** 0

Litteratur: Saksnr. 00/299, regionalavdelingen, Buskerud fylkeskommune. Reg. som R-34. Første gang registrert 1986, se rapport av Kahty Elliott, Ruglandsetermark, 10.07.1986 UKM, top.ark. , reg. nr.4. Ikke lagt inn i ØK-registeret tidligere. **Pr.sj.nr:** 00/299

AUTOMATISK FREDETE KULTURMINNER

Fylke: Buskerud **Kommune:** Sigdal **Regnr:** 0

Gnr: 167 **Gård:** Medalen
Bnr: 1 **Bruk:**
Gnr: 0 **Gård:**
Bnr: 0 **Bruk:**

Flyfoto: **R-x-nr:** R-35 **Lokalitet:**

Øk-kart: BU 055-5-4 **Hoh:** 820

Fornminnets-art: Kullgrop **Ant:** 1 **Alder:** ja/ma

Fornminnets-art: **Ant:** 0

Eieradresse:

Reg.ved: Lars Groseth, Kristin Ristvedt 14.06.99

Terrengets art:

V-vendt hellende terreng med myrer og bekkedrag. Tørre partier og morenerygger/forhøyninger innimellom. Granskog med innsalg av bjørk og einer. Lyng of gress i skogbunnen.

Orienteringsoppgave:

Ca. 25m NØ for hytte F33.

Art/utstrekning:

Beskrivelse:

Kullgrop, nå nesten gjenfylt av div. avfall med planker på toppen. Uklare voller. I dag synes opprinnelig nedgravning å ha vært 1,1x1,5m, dybde 0,3m. Var også noe gjenfylt ved første gangs registrering i 1986, se litteratur.

Tradisjon: **Fotonr:** 0

Litteratur: Saksnr. 00/299, regionalavdelingen, Buskerud fylkeskommune. Reg. som R-35. Første gang registrert 1986, se rapport av Kahty Elliott, Ruglandsetermark, 10.07.1986 UKM, top.ark. , reg. nr.1. Ikke lagt inn i ØK-registeret tidligere. **Pr.sj.nr:** 00/299

AUTOMATISK FREDETE KULTURMINNER

Fylke: Buskerud **Kommune:** Sigdal **Regnr:** 0

Gnr: 167 **Gård:** Medalen

Bnr: 1 **Bruk:**

Gnr: 0 **Gård:**

Bnr: 0 **Bruk:**

Flyfoto: **R-x-nr:** R-36 **Lokalitet:**

Øk-kart: BU 055-5-4 **Hoh:** 820

Fornminnets-art: Kullgrop **Ant:** 1 **Alder:** ja/ma

Fornminnets-art: **Ant:** 0

Eieradresse:

Reg.ved: Lars Groseth, Kristin Ristvedt 14.06.99

Terrengets art:

V-vendt hellende terreng med myrer og bekkedrag. Tørre partier og morenerygger/forhøyninger innimellom. Granskog med innsalg av bjørk og einer. Lyng of gress i skogbunnen.

Orienteringsoppgave:

Ca. 25m S-SSØ for hytte F33.

Art/utstrekning:

Beskrivelse:

Kullgrop, kvadratisk nedgravning 1,6x1,6. Ytterkant voll 6m, dybde 0,6m. Sidegrop i utkanten av voll i NNØ, nedgravning 0,8x0,9m, d. 0,3m. Ikke kull i denne gropa, med rødbrun fet humud som ikke finnes i bakken i området for øvrig.

Tradisjon: **Fotonr:** 0

Litteratur: Saksnr. 00/299, regionalavdelingen, Buskerud fylkeskommune. Reg. som R-36. Første gang registrert 1986, se rapport av Kahty Elliott, Ruglandsetermark, 10.07.1986 UKM, top.ark. , reg. nr.2. Ikke lagt inn i ØK-registeret tidligere. **Pr.sj.nr:** 00/299

AUTOMATISK FREDETE KULTURMINNER

Fylke: Buskerud **Kommune:** Sigdal **Regnr:** 0

Gnr: 167 **Gård:** Medalen

Bnr: 1 **Bruk:**

Gnr: 0 **Gård:**

Bnr: 0 **Bruk:**

Flyfoto: **R-x-nr:** R-37 **Lokalitet:**

Øk-kart: BU 055-5-4 **Hoh:** 820

Fornminnets-art: Jernframstilingsplass **Ant:** 1 **Alder:** ja/ma

Fornminnets-art: **Ant:** 0

Eieradresse:

Reg.ved: Lars Groseth, Kristin Ristvedt 14.06.99

Terrengets art:

V-vendt hellende terreng med myrer og bekkedrag. Tørre partier og morenerygger/forhøyninger innimellom. Granskog med innsalg av bjørk og einer. Lyng of gress i skogbunnen.

Orienteringsoppgave:

Ca. 10m V for hytte F17.

Art/utstrekning:

Beskrivelse:

Kullgrop, synes å være kvadratisk 3x3m. Ytterkant voll Ø-V er 5,3m og 7m N-S, dybde 0,7m. Gropa ligger inntil berg som stikker fram i dagen i Ø-kant av gropa, og vollen er uklar oppå denne. Gropa er delvis gjenfylt med kvist for lenge siden, og denne kvisten er nå overgrodd av mose. Jernslag i vollen, men det er ikke funnet noen slagghaug for øvrig. Ovnføring ble observert ved prøvestikk i 1986, se litteratur.

Tradisjon: **Fotonr:** 0

Litteratur: Saksnr. 00/299, regionalavdelingen, Buskerud fylkeskommune. Reg. som R-37. Første gang registrert 1986, se rapport av Kahty Elliott, Ruglandsetermark, 10.07.1986 UKM, top.ark. , reg. nr.3. Ikke lagt inn i ØK-registeret tidligere. **Pr.sj.nr:** 00/299

**BUSKERUD
FYLKESKOMMUNE**

Regionalavdelingen

Vår saksbehandler
Lars Groseth, tlf 32808593Vår dato
27.09.2002Vår referanse
02/00772-21

714.

Deres dato

Deres referanse

ARKIV

Riksantikvaren

Postboks 8196-Dep
0034 OSLO**KOPI**

| | | | |
|--|---------------|----------------------|---|
| UNIVERSITETETS KULTURHISTORISKE MUSEER | | Universitetet i Oslo | |
| Saksb. | | Kopi | |
| LGU | - 7 OKT. 2002 | | |
| Ark. | 0621-167 | | |
| Saksnr | 01/13664 | Dok.nr.: | 6 |

Søknad om dispensasjon etter kulturminneloven §8, 4.ledd for 4 jernframstillingsplasser og 25 kullgroper. Reguleringsplan for Medalen, 167/1, Sigdal kommune.

Buskerud fylkeskommune, kulturavdelingen oversender med dette søknad om dispensasjon fra kulturminneloven etter §8, 4. ledd for ovennevnte reguleringsplan.

Vi viser til tidligere søknad, datert 6.12.2001, og Riksantikvarens kommentarer til denne.

Tiltak:

Reguleringsplan for Medalen 167/1, Haglebu, Sigdal kommune. Reguleringsplankart revidert 5.8.2002 ligger vedlagt, samt reguleringsbestemmelser datert 9.1.1998.

Tiltakshaver:

Jon Roar Medalen v/ Oddbjørn Olsen, 3359 Eggedal.

Forundersøkelser:

Hele planområdet ble første gang systematisk arkeologisk registrert i juni 1999 i forbindelse med at reguleringsplanen ble lagt ut til offentlig ettersyn av Sigdal kommune.

Deler av området ble befart av Oldsaksamlingen i 1986 i forbindelse med reguleringsplan for Rugland setermark.

Ny reguleringsplan ble lagt ut til offentlig ettersyn i juni 2001, hvor hensikten var å fortette eksisterende hyttefelt. I denne forbindelse har det blitt gjennomført 2 befaringer i planområdet sammen med Oddbjørn Olsen.

Det har også blitt avholdt et møte mellom fylkeskommunens regional- og kulturavdeling, Sigdal kommune og Oddbjørn Olsen.

Våren 2002 ble det utført en befaring i planområdet med følgende deltakere: Inger Liv Gøytil Lund, seksjonleder kulturminnevern og Lars Groseth, arkeolog fra fylkeskommunen, samt Lil Gustafson fra UKM, Oldsaksamlingen, Kjersti Randers fra Riksantikvaren og Oddbjørn Olsen.

De aktuelle kulturminnene:

Innenfor planområdet er det registrert 5 jernframstillingsplasser og 31 kullgroper. Det søkes om dispensasjon for 25 kullgroper og 4 jernframstillingsplasser (se vedlagte tabell, vedlegg 3). Alle objektene er avmerket på reguleringsplankartet med tilhørende nummer relatert til tabellen. Øk-skjema for hvert enkelt kulturminne ligger vedlagt (vedlegg 4).

POST ADRESSERES TIL AVDELINGEN - IKKE TIL ENKELTPERSONER

Postadresse
BUSKERUD FYLKESKOMMUNE
Fylkeshuset
N-3020 Drammen

Besøksadresse
Hauges gate 89
E-postadresse
Postmottak@bfk.no

Telefon
32 80 85 00

Telefaks
32808676

Bankkonto
2200.07.13523
Foretaksregisteret
NO 964 951 373

Vår dato
27.09.2002

Vår referanse
02/00772-21

Kullgroperne forøvrig: Noen kullgroper er delvis gjenfylt (se tabell). Andre er preget av mindre inngrep, mens et stort antall synes å være intakte. De fleste ligger dog utsatt til for inngrep eller tildekking av ulike slag.


Fylkeskommunens tilråding:


Kulturavdelingen tilrår at jernframstillingsplassen R17 og kullgroperne (R3, R5, R18, R19, R30, R31) bevares, og at dette området reguleres til spesialområde bevaring.

Vi tilrår videre at det gis dispensasjon for de øvrige 4 jernframstillingsplassene og 25 kullgroperne (se tabell), mot det vilkåret at det blir gjort arkeologiske undersøkelser av disse, jmf. kulturminneloven §10. Denne løsningen mener vi også er i samsvar med de signaler vi har mottatt fra UKM, Oldsaksamlingen og Riksantikvaren i denne konkrete saken.

Kulturavdelingen ber om en prioritert behandling av denne søknaden, da saken allerede har trukket svært langt ut.

Med hilsen


Inger Liv Gøyttil Lund e f
Seksjonsleder, kulturminnevern


Lars Groseth
arkeolog

Vedlegg:

- 1 Reguleringsplankart og bestemmelser
- 2 Oversiktskart, 1:50 000
- 3 Tabell over kulturminner i planområdet
- 4 Øk-skjemaer for kulturminnene

Kopi med vedlegg til:

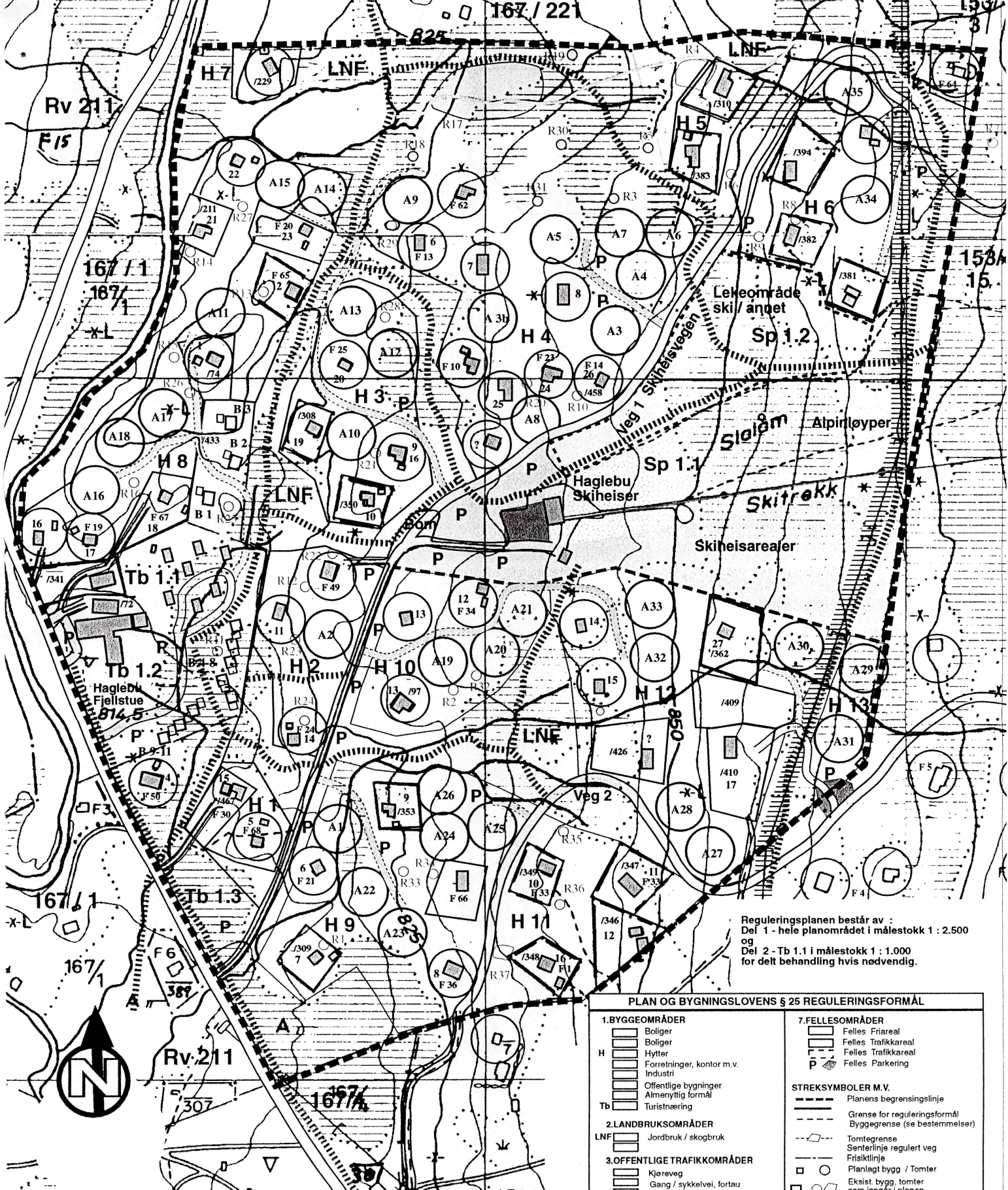
Universitetet i Oslo UKM Pb 6762 St. Olavs plass, 0164 OSLO

Kopi uten vedlegg til:

Sigdal kommune 3350 PRESTFOSS

Oddbjørn Olsen 3359 EGGEDAL

borgconsult as Sandesundsvn. 21, 1704 SARPSBORG



Reguleringsplanen består av :
 Del 1 - hele planområdet i målestokk 1 : 2.500
 og
 Del 2 - Tb 1.1 i målestokk 1 : 1.000
 for delt behandling hvis nødvendig.

PLAN OG BYGNINGSLOVENS § 25 REGULERINGFORMÅL

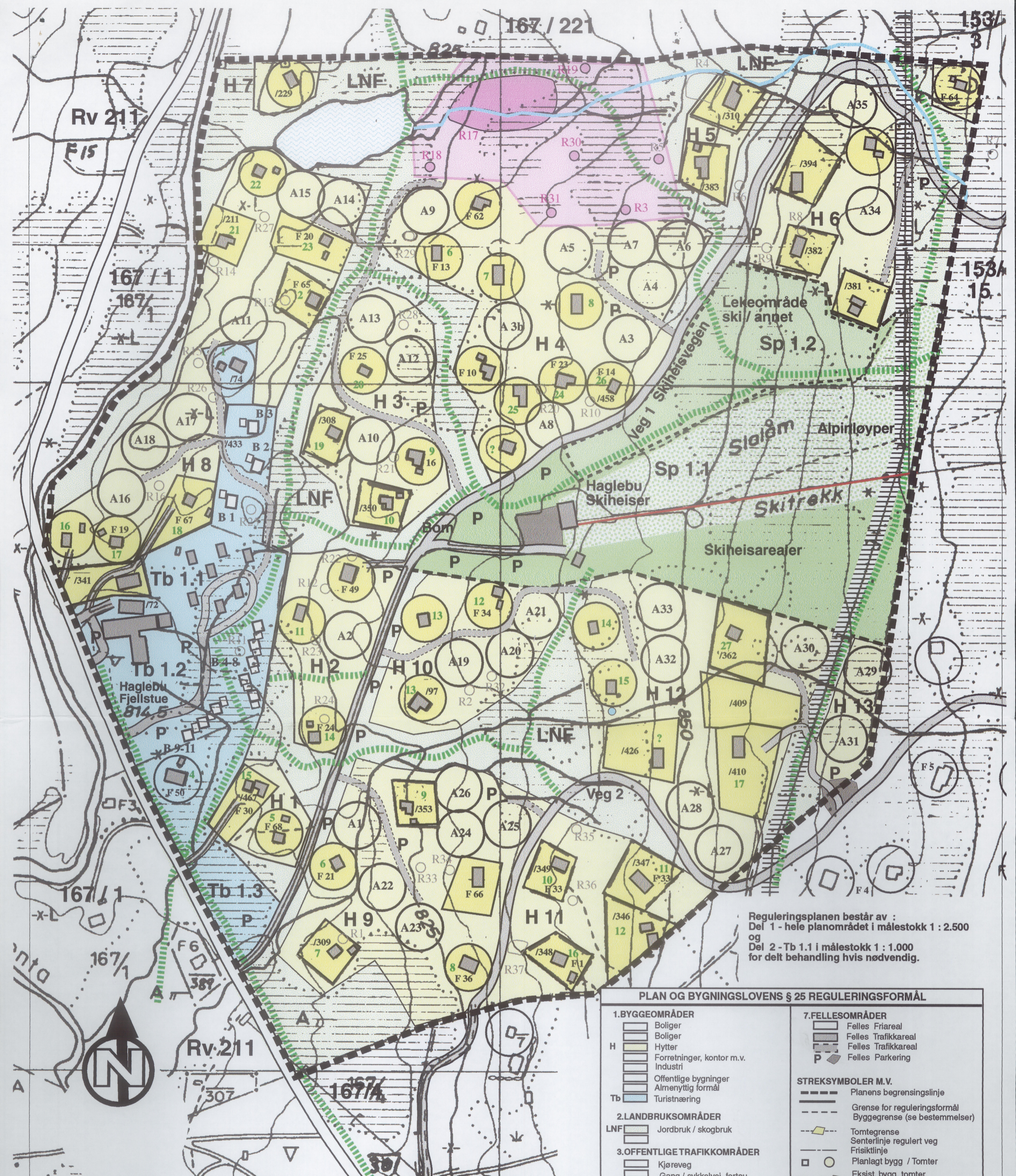
| | | | | | |
|--|---|---|---|---|--|
| 1. BYGGEOMRÅDER Boliger H Hytter Forretninger, kontor m.v. Industri Offentlige bygninger Almenyttig formål Tb Turistnæring | 2. LANDBRUKSOMRÅDER LNF Jordbruk / skogbruk | 3. OFFENTLIGE TRAFIKKOMRÅDER Kjøreveg Gang / sykkelvei, fortau | 4. FRIOMRÅDER Park, lekeplass Turveg Anlegg for sport og idrett | 5. FAREOMRÅDER Hsp Høyspentanlegg | 7. FELLESONRÅDER Felles Friareal Felles Trafikkareal Felles Trafikkareal P Felles Parkering |
| 6. SPESIALOMRÅDER Sp Frisiktzone (se reg.bestemmelser) Alpinalegg / Reiseliv R 17 Forminne Kullgrop Bevaring | STREKSYSMBOLER M.V. Planens begrensingslinje Grense for reguleringsformål Byggegrense (se bestemmelser) Tomtegrense Senterlinje regulert veg Frisiktlinje Planlagt bygg / Tomter Eksist bygg, tomter som inngår i planen Turveg (sommer/vinter) Snøscoterleype Alpinløype Høyspenningsledning Vann Brønn R 11 Forminne Kullgrop - FRIGIS | | KARTBLAD: EKVIDISTANSE: 5 m MÅLESTOKK: 1: 2.500 | | |

| SAKSBEHANDLING IFLG. PLAN OG BYGNINGSLOVEN | DATE | REV. DATE | SIGN. | | |
|---|-------------|------------|-----------------------|------|------------|
| 1. gangs behandling i bygningsrådet | sak 98/0073 | 16.06.98 | 15.07.98 | | |
| Utlegging til offentlig ettersyn i tidsrommet | 22.09.98 | 22.10.98 | | | |
| 2. gangs behandling i bygningsrådet | | | | | |
| Evt. nytt offentlig ettersyn i tidsrommet | | | | | |
| 3. gangs behandling i bygningsrådet | | | | | |
| Formannskapets vedtak | | | | | |
| Kommunestyrets vedtak | | | | | |
| Stadfestet av | | | | | |
| REVISJONER | DATE | SIGN. | REVISJONER | DATE | SIGN. |
| For utleggelse | | 15.07.98. | Tilpassing se liste 1 | | 05.08.2002 |
| For 2.gangs beh. | | 15.06.2000 | | | |
| Tilpassing se liste 1 | | 15.02.2002 | | | |
| SAKSBEH. | DATE | BILAG NR. | | | |
| | 09.01.98. | | | | |
| TEGNER | SAKSNR. | | | | |
| | | | | | |

Eks. tomtenummer
F 21 /309
 Gamle tomtenummer
8
 Nye tomtenummer
A 22
 Nye utleiehytter
B 1

borgconsult as
 RÅDGIVENDE ARKITEKTER OG INGENIØRER
 SANDNESLØV 21, 1704 SARPSBØRG
 TLF. 69 15 37 00 - FAX. 69 15 37 50

SAK **DEL 1 av Medalen 167/1 - Haglebu**
 PLANTYPE: **Reguleringsplan**
 KOMMUNE: **Sigdal**
 OPPDRAGSGIVER: **Oddbjørn Olsen**



Reguleringsplanen består av :
 Del 1 - hele planområdet i målestokk 1 : 2.500
 og
 Del 2 - Tb 1.1 i målestokk 1 : 1.000
 for delt behandling hvis nødvendig.

PLAN OG BYGNINGSLOVENS § 25 REGULERINGSMÅL

| | | | | | | | |
|---|---|---|---|---|---|---|--|
| 1. BYGGEOMRÅDER Boliger H Boliger Forretninger, kontor m.v. Industri Offentlige bygninger Almenyttig formål Tb Turistnæring | 2. LANDBRUKSOMRÅDER LNF Jordbruk / skogbruk | 3. OFFENTLIGE TRAFIKKOMRÅDER Kjøreveg Gang / sykkelvei, fortau | 4. FRIOMRÅDER Park, lekeplass Turveg Anlegg for sport og idrett | 5. FAREOMRÅDER Hsp Høyspentanlegg | 6. SPESIALOMRÅDER Frisiktsone (se reg.bestemmelser) Alpinanlegg / Reiseliv R 17 Fornminne Kullgrop Bevaring | 7. FELLESONRÅDER Felles Friareal Felles Trafikkareal P Felles Parkering | STREKSYSMBOLER M.V. Planens begrensingslinje Grense for reguleringsformål Byggegrense (se bestemmelser) Tomtegrense Senterlinje regulert veg Frisiktslinje Planlagt bygg / Tomter Eksist. bygg, tomter som inngår i planen Turveg (sommer/vinter) Snøscooterløype Alpinløype Høyspenningssledning Vann Brønn R 11 Fornminne Kullgrop - FRIGIS |
|---|---|---|---|---|---|---|--|

| SAKSBEHANDLING IFLG. PLAN OG BYGNINGSLOVEN | | DATE | REV. DATE | SIGN. | |
|--|------|------------|-----------------------|-------|------------|
| 1. gangs behandling i bygningsrådet | | 16.06.98 | 15.07.98 | | |
| Utlegg til offentlig ettersyn i tidsrommet | | 22.09.98 | 22.10.98 | | |
| 2. gangs behandling i bygningsrådet | | | | | |
| Evt. nytt offentlig ettersyn i tidsrommet | | | | | |
| 3. gangs behandling i bygningsrådet | | | | | |
| Formannskapets vedtak | | | | | |
| Kommunestyrets vedtak | | | | | |
| Stadfestet av | | | | | |
| REVISJONER | DATE | SIGN. | REVISJONER | DATE | SIGN. |
| Før utleggelse | | 15.07.98. | Tilpassing se liste 1 | | 05.08.2002 |
| Før 2.gangs beh. | | 15.06.2000 | | | |
| Tilpassing se liste 1 | | 15.02.2002 | | | |

Eks. tomtenummer
F 21 /309
 Gamle tomtenummer
8
 Nye tomtenummer
A 22
 Nye utleiehytter
B 1

borgconsult as
 RÅDGIVENDE ARKITEKTER OG INGENIØRER
 SANDESUNDSV. 21, 1704 SARPSPORBORG
 TLF. 66 15 37 00 - FAX. 66 15 37 50

| | | |
|----------|----------|-----------|
| SAKSBEH. | DATE | BILAG NR. |
| TEGNER | SAKS NR. | |

SAK **DEL 1 av Medalen 167/1 - Haglebu**

PLANTYPE : **Reguleringsplan**

KOMMUNE : **Sigdal** OPPDRAGSGIVER : **Oddbjørn Olsen**

KARTBLAD:
 EKVIDISTANSE: 5 m
 MÅLESTOKK: 1: 2.500

AUTOMATISK FREDETE KULTURMINNER

Fylke: Buskerud

Kommune: Sigdal

Regnr: 0

Gnr: 167 Gård: Medalen

Bnr: 1 Bruk:

Gnr: 0 Gård:

Bnr: 0 Bruk:

Flyfoto:

R-x-nr:

Lokalitet:

Øk-kart: BU 055-5-4

Hoh: 0

Fornminnets-art: Kullgrop

Ant: 1

Alder: ja-ma

Fornminnets-art:

Ant: 0

Eieradresse:

Reg.ved: Lars Groseth, Kristin Ristvedt

14.06.99

Terrengets art:

V-vendt hellende terreng med myrer og bekkedrag, men med tørre flater, forhøyninger og koller av morenemateriale innimellom. Granskog med innslag av bjørk og einer. Lyng og gress i skogbunnen. Utsikt til Haglebunatten i vest.

Orienteringsoppgave:

Cam 5m NØ for hytte på bnr. 309 og ca. 80m ØNØ for krysset der veien til skiheisen tar av fra riksvei 287.

Art/utstrekning:

Beskrivelse:

Kullgrop med godt markerte voller. Rund. Mål: Dia. Topp voll 3,5m., dia. ytterkant voll 5,5m. Dybde 0,5m. Gropa er gjenfylt med avfall, sannsynligvis fra hytta på bnr. 309.

Tradisjon:

Fotonr:

Litteratur: Reg. ved Buskerud
fylkeskommune 14. og 15. Juni
1999. Reguleringsplan for
Medalen 167/1. Reg.nr. 1.

Pr.sj.nr: 98/1419

AUTOMATISK FREDETE KULTURMINNER

Fylke: Buskerud Kommune: Sigdal Regnr: 0

Gnr: 167 Gård: Medalen

Bnr: 1 Bruk:

Gnr: 0 Gård:

Bnr: 0 Bruk:

Flyfoto: R-x-nr: Lokalitet:

Øk-kart: BU 055-5-4 Hoh: 0

Fornminnets-art: Kullgrop Ant: 1 Alder: ja-ma

Fornminnets-art: Ant: 0

Eieradresse:

Reg.ved: Lars Groseth, Kristin Ristvedt 14.06.99

Terrengets art:

V-vendt hellende terreng med myrer og bekkedrag, men med tørre flater, forhøyninger og koller av morenemateriale innimellom. Granskog med innslag av bjørk og einer. Lyng og gress i skogbunnen. Utsikt til Haglebunatten i vest.

Orienteringsoppgave:

Ca. 30m NØ for det Ø-ligste hjørnet av hytte som ligger ca. 70m NØ for hytte F24.
Gropen ligger ca. 135m SV for huset der skitrekket starter.

Art/utstrekning:

Beskrivelse:

Oval kullgrop med markerte voller. Mål: Topp voll i lengderetning NØ-SV4m og NV-SØ 3m. Ytterkant voll hhv. 7m og 6m. Dybde 0,5m. Lite kull i gropa. Noe fylt igjen med kvist.

Tradisjon: Fotonr: 0

Litteratur: Reg. ved Buskerud fylkeskommune 14. og 15. Juni 1999. Reguleringsplan for Medalen 167/1. Reg.nr. 2. Pr.sj.nr: 98/1419

AUTOMATISK FREDETE KULTURMINNER

Fylke: Buskerud Kommune: Sigdal Regnr: 0

Gnr: 167 Gård: Medalen

Bnr: 1 Bruk:

Gnr: 0 Gård:

Bnr: 0 Bruk:

Flyfoto: R-x-nr: Lokalitet:

Øk-kart: BU 055-5-2 Hoh: 0

Fornminnets-art: Kullgrop Ant: 1 Alder: ja-ma

Fornminnets-art: Ant: 0

Eieradresse:

Reg.ved: Lars Groseth, Kristin Ristvedt 14.06.99

Terrengets art:

V-vendt hellende terreng med myrer og bekkedrag, men med tørre flater, forhøyninger og koller av morenemateriale innimellom. Granskog med innslag av bjørk og eier. Lyng og gress i skogbunnen. Utsikt til Haglebunatten i vest.

Orienteringsoppgave:

Ca. 40m SV for det SV-lige hjørnet av hytte som ligger 40m SV for hytte på bnr. 310. Ca. 85m SV for det SV-lige hjørnet av hytte på bnr. 310.

Art/utstrekning:

Beskrivelse:

Grop med rektangulær nedgravning. Antydning til voll i Ø-re kant, ellers ingen voll. Mål på nedskjæring: Ø-V 2m og N-S 1m. Dybde 0,4m. Gropen er noe bredere i Ø-re enden enn i V-re enden.

Tradisjon: Fotonr: 0

Litteratur: Reg. ved Buskerud fylkeskommune 14. og 15. Juni 1999. Reguleringsplan for Medalen 167/1. Reg.nr. 3. Pr.sj.nr: 98/1419

AUTOMATISK FREDETE KULTURMINNER

Fylke: Buskerud Kommune: Sigdal Regnr: 0

Gnr: 167 Gård: Medalen

Bnr: 1 Bruk:

Gnr: 0 Gård:

Bnr: 0 Bruk:

Flyfoto: R-x-nr: Lokalitet:

Øk-kart: BU 055-5-2 Hoh: 0

Fornminnets-art: Kullgrop Ant: 1 Alder: ja-ma

Fornminnets-art: Slagghaug Ant: 2

Eieradresse:

Reg.ved: Lars Groseth, Kristin Ristvedt 14.06.99

Terrengets art:

V-vendt hellende terreng med myrer og bekkedrag, men med tørre flater, forhøyninger og koller av morenemateriale innimellom. Granskog med innslag av bjørk og einer. Lyng og gress i skogbunnen. Utsikt til Haglebunatten i vest.

Orienteringsoppgave:

Området ligger 5m V for hytte på bnr. 310. Kullgropen, som ligger mellom to slagghauger, ligger ca. 10m VNV for midten av hytta.

Art/utstrekning:

Jernvinneanlegg, 2 slagghauger og 1 kullgrop.
Avgrenses i N av bekk. Utstrekning: NV-SØ
25m, NØ-SV 25m.

Beskrivelse:

Lengst i NØ: 1) Slagghaug dia. Ca. 6m, høyde ca. 0.8m, bevokst med mose og einer. Fra haugen og V-over nedover bakken ligger det også mye slagg. 1m SV for 1: 2) Kullgrop med markerte voller. Dia. Toppvoll ca. 4m og dia. Ytter voll 6m. Dybde 0,2m, men gropen er gjenfylt med røtter, stein og lignende 5m S for 2: 3) Slagghaug dia. Ca. 2m, høyde 0,5m. Prøvestikk viste renneslagg her. Ca. 2m N for 2) og ca. 3m NV for 1 ligger det nede i bakken en større slagglump, - luppen? Et stykke ovsnføring lå i overflaten ved kullgropa.

Tradisjon:

Fotonr: 0

Litteratur: Reg. ved Buskerud
fylkeskommune 14. og 15. Juni
1999. Reguleringsplan for

Pr.sj.nr: 98/1419

Medalen 167/1. Reg.nr. 4.

AUTOMATISK FREDETE KULTURMINNER

Fylke: Buskerud Kommune: Sigdal Regnr: 0

Gnr: 167 Gård: Medalen

Bnr: 1 Bruk:

Gnr: 0 Gård:

Bnr: 0 Bruk:

Flyfoto: R-x-nr: Lokaltet:

Øk-kart: BU 055-5-2 Hoh: 0

Fornminnets-art: Kullgrop Ant: 1 Alder: ja-ma

Fornminnets-art: Ant: 0

Eieradresse:

Reg.ved: Lars Groseth, Kristin Ristvedt 14.06.99

Terrengets art:

V-vendt hellende terreng med myrer og bekke drag, men med tørre flater, forhøyninger og koller av morenemateriale innimellom. Granskog med innslag av bjerk og einer. Lyng og gress i skogbunnen. Utsikt til Haglebunatten i vest.

Orienteringsoppgave:

Ca. 25m VNV for NV-hjørnet av hytte på bnr. 383 (Hytte rett S for bnr. 310). Ligger i ø-re kant av myr.

Art/utstrekning:

Beskrivelse:

Kullgrop med godt markerte voller. Kvadratisk nedskjæring. Dia. topp voll 4m, dia. Ytter voll ca. 5,5m. Dybde 0,4m.

Tradisjon: Fotonr: 0

Litteratur: Reg. ved Buskerud fylkeskommune 14. og 15. Juni 1999. Reguleringsplan for Medalen 167/1. Reg.nr. 5. Pr.sj.nr: 98/1419

AUTOMATISK FREDETE KULTURMINNER

Fylke: Buskerud Kommune: Sigdal Regnr: 0

Gnr: 167 Gård: Medalen

Bnr: 1 Bruk:

Gnr: 0 Gård:

Bnr: 0 Bruk:

Flyfoto: R-x-nr: Lokalitet:

Øk-kart: BU 055-5-2 Hoh: 0

Fornminnets-art: Kullgrop Ant: ~~2~~ Alder: ja-ma ~~→~~

Fornminnets-art: Ant: ~~0~~ ~~→~~

Eieradresse:

Reg.ved: Lars Groseth, Kristin Ristvedt 14.06.99

Terrengets art:

V-vendt hellende terreng med myrer og bekkedrag, men med tørre flater, forhøyninger og koller av morenemateriale innimellom. Granskog med innslag av bjørk og einer. Lyng og gress i skogbunnen. Utsikt til Haglebunatten i vest.

Orienteringsoppgave:

Ca. 20m ØSØ for SØ-re hjørnet av hytte på bnr. 383 (hytta som ligger rett S for bnr. 310).
Ca. 50m S-SSØ for det SØ-re hjørnet av hytte på bnr. 310.

Art/utstrekning:

Beskrivelse:

1) Kullgrop med godt markerte vøller. Oval. Dia. Topp voll 5,5m, dia. Ytterkant voll 7m. Dybde 1m. I den V-re vollen står det en stor gran som dekker noe av gropa. Det står vann i gropa. 0,2m Ø for 1: 2) Kullgrop. Ligger i kant med 1) sin Ø-re voll. Dårlig markerte vøller, men antydning i N. Rektangulær nedskjæring. Lengderetning N-S, 1,4m X 1m. Dybde 0,2m.

Tradisjon: Fotonr: 0

Litteratur: Reg. ved Buskerud fylkeskommune 14. og 15. Juni 1999. Reguleringsplan for Medalen 167/1. Reg.nr. 6. Pr.sj.nr: 98/1419

AUTOMATISK FREDETE KULTURMINNER

Fylke: Buskerud Kommune: Sigdal Regnr: 0

Gnr: 167 Gård: Medalen

Bnr: 1 Bruk:

Gnr: 0 Gård:

Bnr: 0 Bruk:

Flyfoto: R-x-nr: Lokalitet:

Øk-kart: BU 055-5-2 Hoh: 0

Fornminnets-art: Kullgrop Ant: 2 Alder: ja-ma

Fornminnets-art: Ant: 0

Eieradresse:

Reg.ved: Lars Groseth, Kristin Ristvedt 14.06.99

Terrengets art:

V-vendt hellende terreng med myrer og bekkedrag, men med tørre flater, forhøyninger og koller av morenemateriale innimellom. Granskog med innslag av bjørk og einer. Lyng og gress i skogbunnen. Utsikt til Haglebunatten i vest.

Orienteringsoppgave:

1) Ca. 100m SØ for det SØ-lige hjørnet av hytte på bnr. 310, og ca. 4m N for NV-re hjørnet av hytte på bnr. 382 (Denne hytta er ikke på ØK-kartet, men er merket på reguleringsplankartet).

Art/utstrekning:

Beskrivelse:

Lengst Ø, 1) Kullgrop, rund. Godt markerte voller unntatt i SØ hvor det er planert ut til hyttetomt. Dia. Topp voll 5m, dia. Ytterkant voll 7m. Dybde 0,8m. Det er anlagt sitteplasser i gropen. Ca. 25m VSV for 1, 2) Kullgrop med markerte voller. Gropa ligger i en V.vendt skråning. Dia. Topp voll 3m, ytterkant voll 5m. Dybde 0,5m.

Tradisjon: Fotonr: 0

Litteratur: Reg. ved Buskerud fylkeskommune 14. og 15. Juni 1999. Reguleringsplan for Medalen 167/1. Reg.nr. 8 og 9. Pr.sj.nr: 98/1419

AUTOMATISK FREDETE KULTURMINNER

Fylke: Buskerud Kommune: Sigdal Regnr: 0

Gnr: 167 Gård: Medalen

Bnr: 1 Bruk:

Gnr: 0 Gård:

Bnr: 0 Bruk:

Flyfoto: R-x-nr: Lokalitet:

Øk-kart: BU 055-5-4 Hoh: 0

Fornminnets-art: Kullgrop Ant: 1 Alder: ja-ma

Fornminnets-art: Ant: 0

Eieradresse:

Reg.ved: Lars Groseth, Kristin Ristvedt 14.06.99

Terrengets art:

V-vendt hellende terreng med myrer og bekkedrag, men med tørre flater, forhøyninger og koller av morenemateriale innimellom. Granskog med innslag av bjørk og einer. Lyng og gress i skogbunnen. Utsikt til Haglebunatten i vest.

Orienteringsoppgave:

Ca. 25m SØ for hytte som på ØK-kartet benevnes som F23, men hvor det på hytta står "Nr. 25. Buret". Ca. 15m SV for hytta som ligger 25m Ø for foregående nevnte hytte. Gropa ligger N for og inntil vei som går på N-siden av slalåmbakken.

Art/utstrekning:

Beskrivelse:

Kullgrop med markerte voller. Dia. Topp voll 4m, dia. Ytterkant voll 6m. Dybde 0,8m.

Tradisjon: Fotonr: 0

Litteratur: Reg. ved Buskerud fylkeskommune 14. og 15. Juni 1999. Reguleringsplan for Medalen 167/1. Reg.nr. 10. Pr.sj.nr: 98/1419

AUTOMATISK FREDETE KULTURMINNERFylke: Buskerud
Kommune: Sigdal
Regnr: 0

Gnr: 167 Gård: Medalen

Bnr: 1 Bruk:

Gnr: 0 Gård:

Bnr: 0 Bruk:

Flyfoto:

R-x-nr:

Lokalitet:

Øk-kart: BU 055-5-4

Hoh: 0

Fornminnets-art: Kullgrop

Ant: 1 Alder: ja-ma

Fornminnets-art:

Ant: 0

Eieradresse:

Reg.ved: Lars Groseth, Kristin Ristvedt

14.06.99

Terrengets art:

V-vendt hellende terreng med myrer og bekkedrag, men med tørre flater, forhøyninger og koller av morenemateriale innimellom. Granskog med innslag av bjørk og einer. Lyng og gress i skogbunnen. Utsikt til Haglebunatten i vest. Haglebu fjellstue 50m V for gropa.

Orienteringsoppgave:

Ca. 40m SV for det SV-lige hjørnet av hytte som ligger ca. 30m SV for hytte på bnr. 49.
Ca. 125m Ø-ØSØ for krysset for den N-re innkjøringen til Haglebu fjellstue fra riksvlei 287.

Art/utstrekning:

Beskrivelse:

Kullgrop med markerte voller unntatt i Ø. Vollen i S er kastet noe unna nedskjæringen. Rektangulær nedskjæring, lengderetning NV-SØ 2 X 1,5m. Lengde topp voll 4m, ytterkant voll 7m. Dybde 0,8m.

Tradisjon:

Fotonr:

0

Litteratur: Reg. ved Buskerud fylkeskommune 14. og 15. Juni 1999. Reguleringsplan for Medalen 167/1. Reg.nr. 11.

Pr.sj.nr: 98/1419

AUTOMATISK FREDETE KULTURMINNER

Fylke: Buskerud Kommune: Sigdal Regnr: 0

Gnr: 167 Gård: Medalen

Bnr: 1 Bruk:

Gnr: 0 Gård:

Bnr: 0 Bruk:

Flyfoto: R-x-nr: Lokalitet:

Øk-kart: BU 055-5-4 Hoh: 0

Fornminnets-art: Kullgrop Ant: 2 Alder: jama

Fornminnets-art: Ant: 0

Eieradresse:

Reg. ved: Lars Groseth, Kristin Ristvedt 14.06.99

Terrengets art:

V-vendt hellende terreng med myrer og bekkedrag, men med tørre flater, forhøyninger og koller av morenemateriale innimellom. Granskog med innslag av bjørk og einer. Lyng og gress i skogbunnen. Utsikt til Haglebunatten i vest.

Orienteringsoppgave:

Ca. 15m SV for det SV-re hjørnet av hytte på bnr. 49. Ca. 50m VSV for krysset der veien inn til hytte på bnr. 49 tar av fra veien til skitrekket.

Art/utstrekning:

Beskrivelse:

Lengst N: 1) Kullgrop med markerte voller unntatt i N, ligger på brinken av en flate. Kvadratisk nedskjæring 2 X 2m. Avstand topp voll 4m, ytterkant voll 6m. Dybde 0,6m. Ca 30m S-SSV for 1, 2) Kullgrop med markerte voller. Ligger på brinken av den samme flaten. Kvadratisk nedskjæring 3 X 3m. Avstand topp voll 5, ytterkant voll 7m. Dybde 0,4m, men er gjenfylt med kvist.

Tradisjon: Fotonr: 0

Litteratur: Reg. ved Buskerud fylkeskommune 14. og 15. Juni 1999. Reguleringsplan for Medalen 167/1. Reg.nr. 12 og 23. Pr.sj.nr: 98/1419

AUTOMATISK FREDETE KULTURMINNER

Fylke: Buskerud Kommune: Sigdal Regnr: 0

Gnr: 167 Gård: Medalen

Bnr: 1 Bruk:

Gnr: 0 Gård:

Bnr: 0 Bruk:

Flyfoto: R-x-nr: Lokalitet:

Øk-kart: BU 055-5-4 Hoh: 0

Fornminnets-art: Kullgrop Ant: 1 Alder: ja-ma

Fornminnes-art: Ant: 0

Eieradresse:

Reg.ved: Lars Groseth, Kristin Ristvedt 15.06.99

Terrengets art:

V-vendt hellende terreng med myrer og bekkedrag, men med tørre flater, forhøyninger og koller av morenemateriale innimellom. Granskog med innslag av bjørk og einer. Lyng og gress i skogbunnen. Utsikt til Haglebunatten i vest.

Orienteringsoppgave:

Ca. 20m VNV for SV-hjørnet på hytte som ligger ca. 30m S for hytte F20. Ca. 50m SV for hytte F 20.

Art/utstrekning:

Beskrivelse:

Kullgrop, oval, med godt markerte voller, unntatt i ØSØ. Gropa ligger på brinken av en rygg som skråner bratt ned mot elva i VNV. Dia. topp voll 6,5 x 4m, dia. ytterkant voll 4,5 x 3,5m. Dybde 0,5m.

Tradisjon: Fotonr: 0

Litteratur: Reg. ved Buskerud fylkeskommune 14. og 15. Juni 1999. Reguleringsplan for Medalen 167/1. Reg.nr. 13. Pr.sj.nr: 98/1419

AUTOMATISK FREDETE KULTURMINNER

Fylke: Buskerud

Kommune: Sigdal

Regnr: 0

Gnr: 167 Gård: Medalen

Bnr: 1 Bruk:

Gnr: 0 Gård:

Bnr: 0 Bruk:

Flyfoto:

R-x-nr:

Lokalitet:

Øk-kart: BU 055-5-4

Hoh: 0

Fornminnets-art: Kullgrop

Ant: 1

Alder: jama

Fornminnets-art:

Ant: 0

Eieradresse:

Reg.ved: Lars Groseth, Kristin Ristvedt

15.06.99

Terrengets art:

V-vendt hellende terreng med myrer og bekkedrag, men med tørre flater, forhøyninger og koller av morenemateriale innimellom. Granskog med innslag av bjørk og einer. Lyng og gress i skogbunnen. Utsikt til Haglebunatten i vest. Moreneterasse på Ø-siden av elva Flenta.

Orienteringsoppgave:

Ca. 25m S for hytte "Fjällbu" som ligger ca. 60m V for hytte F 20.

Art/utstrekning:

Beskrivelse:

Kullgrop med markerte voller. Kvadratisk nedskjæring, 1,2 x 1,2m. Mål: topp voll 3,5m, ytterkant voll 5m. Dybde 0,5m.

Tradisjon:

Fotonr:

0

Litteratur: Reg. ved Buskerud
fylkeskommune 14. og 15. Juni
1999. Reguleringsplan for
Medalen 167/1. Reg.nr. 14.

Pr.sj.nr: 98/1419

AUTOMATISK FREDETE KULTURMINNER

Fylke: Buskerud

Kommune: Sigdal

Regnr: 0

Gnr: 167 Gård: Medalen

Bnr: 1 Bruk:

Gnr: 0 Gård:

Bnr: 0 Bruk:

Flyfoto:

R-x-nr:

Lokalitet:

Øk-kart: BU 055-5-4

Hoh: 0

Fornminnets-art: Kullgrop

Ant: 1

Alder: ja-ma

Fornminnets-art:

Ant: 0

Eieradresse:

Reg.ved: Lars Groseth, Kristin Ristvedt

15.06.99

Terrengets art:

V-vendt hellende terreng med myrer og bekkedrag, men med tørre flater, forhøyninger og koller av morenemateriale innimellom. Granskog med innslag av bjørk og einer. Lyng og gress i skogbunnen. Utsikt til Haglebunatten i vest.

Orienteringsoppgave:

Ca. 12m VNV for SV-hjørnet på uthus til hytte. Denne hytta ligger ca. 100m SV for hytte på bnr. 20.

Art/utstrekning:

Beskrivelse:

Kullgropen ligger i en VNV-vendt skråning som går ned mot elva Flenta. Rund, med godt markerte voller bortsett fra den siden som vender ut mot skråningen. På denne siden går det en liten sjakt ut fra gropa som går ned til en stein ca. 2m nedenfor gropa. Sjakta er 0,4m bred og 0,2-0,3m dyp. Gropens dia: topp voll 3m, ytterkant voll 5m. Dybde 0,2-0,8m.

Tradisjon:

Fotonr:

0

Litteratur: Reg. ved Buskerud
fylkeskommune 14. og 15. Juni
1999. Reguleringsplan for
Medalen 167/1. Reg.nr. 15

Pr.sj.nr: 98/1419

AUTOMATISK FREDETE KULTURMINNER

Fylke: Buskerud Kommune: Sigdal Regnr: 0

Gnr: 167 Gård: Medalen

Bnr: 1 Bruk:

Gnr: 0 Gård:

Enr: 0 Bruk:

Flyfoto: R-x-nr: Lokalitet:

Øk-kart: BU 055-5-4 Hoh: 0

Fornminnets-art: Kullgrop Ant: 1 Alder: ja-ma

Fornminnets-art: Ant: 0

Eieradresse:

Reg.ved: Lars Groseth, Kristin Ristvedt 15.06.99

Terrengets art:

V-vendt hellende terreng med myrer og bekkedrag, men med tørre flater, forhøyninger og koller av morenemateriale innimellom. Granskog med innslag av bjørk og einer. Lyng og gress i skogbunnen. Utsikt til Haglebunatten i vest.

Orienteringsoppgave:

Ca. 20m VNV for NV-hjørnet av hytte som ligger ca. 100m SV for hytte på bnr. 308. Ca. 50m NØ for hytte F 19.

Art/utstrekning:

Beskrivelse:

Rund kullgrop. Dia: topp voll 4,5m, ytterkant voll 6m. Dybde 1,2m. 2 grantrær vokser i SSV-kant.

Tradisjon: Fotonr: 0

Litteratur: Reg. ved Buskerud fylkeskommune 14. og 15. Juni 1999. Reguleringsplan for Medalen 167/1. Reg.nr. 16 Pr.sj.nr: 98/1419

AUTOMATISK FREDETE KULTURMINNER

Fylke: Buskerud Kommune: Sigdal Regnr: 0

Gnr: 167 Gård: Medalen

Bnr: 1 Bruk:

Gnr: 0 Gård:

Bnr: 0 Bruk:

Flyfoto: R-x-nr: Lokalitet:

Øk-kart: BU 055-5-2 Hoh: 0

Fornminnets-art: Kullgrop Ant: 1 Alder: ja-ma

Fornminnets-art: Slagghaug Ant: 2

Eieradresse:

Reg.ved: Lars Groseth, Kristin Ristvedt 15.06.99

Terrengets art:

V-vendt hellende terreng med myrer og bekkedrag, men med tørre flater, forhøyninger og koller av morenemateriale innimellom. Granskog med innslag av bjørk og einer. Lyng og gress i skogbunnen. Utsikt til Haglebunatten i vest.

Orienteringsoppgave:

Områdets V-ligste ende starter ca. 30m rett N for det oppdemmete vannets Ø-re ende. Områdets Ø-ende er ca. 120m V for hytte på bnr. 310. Området avgrenses i S av bekkefar, ellers av myrområder.

Art/utstrekning:

Jernvinneanlegg. 75m V-VSV/Ø-ØNØ og inntil 30m N-S.

Beskrivelse:

På en forhøyning i landskapet lengst V i området: 1) Slagg og slagghauger over et større område. På en annen forhøyning ØNØ for den forrige 2) Kullgrop med markerte voller, rund. Dia. Topp voll 4m, ytterkant voll 6m. Dybde 0,5m. Kvadratisk nedskjæring 1,4 x 1,4m. Større stein ligger nedi gropa. Ved gropas Ø-lige side kan fargen på jordmassen indikere en røsteplass. På en forhøyning Ø for kullgropen er det et område med slagg. Det er mulig det meste av forhøyningen utgjøres av slagg.

Tradisjon: Fotonr: 0

Litteratur: Reg. ved Buskerud fylkeskommune 14. og 15. Juni 1999. Reguleringsplan for Pr.sj.nr: 98/1419

Medalen 167/1. Reg.nr. 17.

AUTOMATISK FREDETE KULTURMINNER

Fylke: Buskerud Kommune: Sigdal Regnr: 0

Gnr: 167 Gård: Medalen

Bnr: 1 Bruk:

Gnr: 0 Gård:

Bnr: 0 Bruk:

Flyfoto: R-x-nr: Lokalitet:

Øk-kart: BU 055-5-2 Hoh: 0

Fornminnets-art: Kullgrop Ant: 1 Alder: ja-ma

Fornminnets-art: Ant: 0

Eieradresse:

Reg.ved: Lars Groseth, Kristin Ristvedt 15.06.99

Terrengets art:

V-vendt hellende terreng med myrer og bekkedrag, men med tørre flater, forhøyninger og koller av morenemateriale innimellom. Granskog med innslag av bjørk og einer. Lyng og gress i skogbunnen. Utsikt til Haglebunatten i vest.

Orienteringsoppgave:

Ca. 50m N-NNØ for hytte F 13. Ca. 25m NV for det N-re hjørnet av hytte som ligger ca. 30m NØ for hytte F13.

Art/utstrekning:

Beskrivelse:

Kullgrop med markerte voller unntatt i Ø. Rektangulær nedskjæring, 1,0 x 0,6m. Mål topp voll 3m, ytterkant voll 5m. Dybde 0,5m.

Tradisjon: Fotonr: 0

Litteratur: Reg. ved Buskerud fylkeskommune 14. og 15. Juni 1999. Reguleringsplan for Medalen 167/1. Reg.nr. 18. Pr.sj.nr: 98/1419

AUTOMATISK FREDETE KULTURMINNER

Fylke: Buskerud Kommune: Sigdal Regnr: 0

Gnr: 167 Gård: Medalen

Bnr: 1 Bruk:

Gnr: 0 Gård:

Bnr: 0 Bruk:

Flyfoto: R-x-nr: Lokalitet:

Øk-kart: BU 055-5-2 Hoh: 0

Fornminnets-art: Kullgrop Ant: 1 Alder: ja-ma

Fornminnets-art: Ant: 0

Eieradresse:

Reg.ved: Lars Groseth, Kristin Ristvedt 15.06.99

Terrengets art:

V-ventd hellende terreng med myrer og bekkedrag, men med tørre flater, forhøyninger og koller av morenemateriale innimellom. Granskog med innslag av bjørk og einer. Lyng og gress i skogbunnen. Utsikt til Haglebunatten i vest.

Orienteringsoppgave:

Ca. 110m V-VNV for det N-lige hjørnet av hytte på bnr. 310. Gropa ligger for øvrig imellom to registrerte jernvinneanlegg, reg.nr. 4 og 17, nærmest nr. 17. Gropa ligger på grenselinjen mellom 167/1 og 167/22.

Art/utstrekning:

Beskrivelse:

Kullgrop. Rektangulær nedskjæring. Dia. Topp voll 2,5m, ytterkant voll 4m. Dybde 0,4-0,6m.

Tradisjon:

Fotonr: 0

Litteratur: Reg. ved Buskerud fylkeskommune 14. og 15. Juni 1999. Reguleringsplan for Medalen 167/1. Reg.nr. 19.

Pr.sj.nr: 98/1419

AUTOMATISK FREDETE KULTURMINNER

Fylke: Buskerud Kommune: Sigdal Regnr: 0

Gnr: 167 Gård: Medalen

Bnr: 1 Bruk:

Gnr: 0 Gård:

Bnr: 0 Bruk:

Flyfoto: R-x-nr: Lokaltet:

Øk-kart: BU 055-5-4 Hoh: 0

Fornminnets-art: Kullgrop Ant: 1 Alder: ja-ma

Fornminnets-art: Ant: 0

Eieradresse:

Reg.ved: Lars Groseth, Kristin Ristvedt 15.06.99

Terrengets art:

V-ventd hellende terreng med myrer og bekkedrag, men med tørre flater, forhøyninger og koller av morenemateriale innimellom. Granskog med innslag av bjørk og einer. Lyng og gress i skogbunnen. Utsikt til Haglebunatten i vest.

Orienteringsoppgave:

Ca. 10m SV for det SV-lige hjørnet av hytte F 23 (men på selve hytta står det "Nr. 25. Buret."). Ca. 40m ØSØ for det SØ-lige hjørnet av hytte F 10.

Art/utstrekning:

Beskrivelse:

Kullgrop med markerte voller. Gropa er gjenfylt av stein, slik at det er bare vollene som er synlige. Mål: topp voll 3m, ytterkant voll 5m.

Tradisjon:

Fotonr: 0

Litteratur: Reg. ved Buskerud fylkeskommune 14. og 15. Juni 1999. Reguleringsplan for Medalen 167/1. Reg.nr. 20.

Pr.sj.nr: 98/1419

AUTOMATISK FREDETE KULTURMINNER

Fylke: Buskerud

Kommune: Sigdal

Regnr: 0

Gnr: 167 Gård: Medalen

Bnr: 1 Bruk:

Gnr: 0 Gård:

Bnr: 0 Bruk:

Flyfoto:

R-x-nr:

Lokalitet:

Øk-kart: BU 055-5-4

Hoh: 0

Fornminnets-art: Kullgrop

Ant: 1

Alder: ja-ma

Fornminnets-art:

Ant: 0

Eieradresse:

Reg.ved: Lars Groseth, Kristin Ristvedt

15.06.99

Terrengets art:

V-vendt hellende terreng med myrer og bekkedrag, men med tørre flater, forhøyninger og koller av morenemateriale innimellom. Granskog med innslag av bjørk og eier. Lyng og gress i skogbunnen. Utsikt til Haglebunatten i vest.

Orienteringsoppgave:

Ca. 2m VNV for hytte som ligger ca. 25m NNØ for hytte F 26.

Art/utstrekning:

Beskrivelse:

Kullgrop, rektangulær nedskjæring. Dia. Topp voll 5m, ytterkant voll 6,5m. Dybde 0,7m. Hytteeier hadde dyrket poteter i gropa og funnet en slagglump nede i gropa. Det ble ikke tatt prøvestikk i eller ved gropa, Det ble heller ikke observert noen slagghaug i nærheten, men området er noe berørt av hyttebygging.

Tradisjon:

Fotonr:

0

Litteratur: Reg. ved Buskerud
fylkeskommune 14. og 15. Juni
1999. Reguleringsplan for
Medalen 167/1. Reg.nr. 21.

Pr.sj.nr: 98/1419

AUTOMATISK FREDETE KULTURMINNER

Fylke: Buskerud

Kommune: Sigdal

Regnr: 0

Gnr: 167 Gård: Medalen

Bnr: 1 Bruk:

Gnr: 0 Gård:

Bnr: 0 Bruk:

Flyfoto:

R-x-nr:

Lokalitet:

Øk-kart: BU 055-5-4

Hoh: 0

Fornminnets-art: Kullgrop

Ant: 1

Alder: ja-ma

Fornminnets-art:

Ant: 0

Eieradresse:

Reg.ved: Lars Groseth, Kristin Ristvedt

15.06.99

Terrengets art:

V-vendt hellende terreng med myrer og bekkedrag, men med tørre flater, forhøyninger og koller av morenemateriale innimellom. Granskog med innslag av bjørk og einer. Lyng og gress i skogbunnen. Utsikt til Haglebunatten i vest.

Orienteringsoppgave:

Ca. 10m N for N-re hjørnet av hytte F 49.

Art/utstrekning:

Beskrivelse:

Kullgrop med lite markerte voller. Ligger på brinken av en større flate. Gjenfylt med kvist og blader. Nedskjæringen ahr en dia. På 1,5m. Nåværende dybde 0,10m.

Tradisjon:

Fotonr:

0

Litteratur: Reg. ved Buskerud
fylkeskommune 14. og 15. Juni
1999. Reguleringsplan for
Medalen 167/1. Reg.nr. 22.

Pr.sj.nr: 98/1419

AUTOMATISK FREDETE KULTURMINNER

Fylke: Buskerud Kommune: Sigdal Regnr: 0

Gnr: 167 Gård: Medalen

Bnr: 1 Bruk:

Gnr: 0 Gård:

Bnr: 0 Bruk:

Flyfoto: R-x-nr: Lokalitet:

Øk-kart: BU 055-5-4 Hoh: 0

Fornminnets-art: Kullgrop Ant: 1 Alder: ja-ma

Fornminnets-art: Ant: 0

Eieradresse:

Reg.ved: Lars Groseth, Kristin Ristvedt 15.06.99

Terrengets art:

V-vendt hellende terreng med myrer og bekkedrag, men med tørre flater, forhøyninger og koller av morenemateriale innimellom. Granskog med innslag av bjørk og einer. Lyng og gress i skogbunnen. Utsikt til Haglebunatten i vest.

Orienteringsoppgave:

Ca. 5m Ø-ØNØ for det NØ-re hjørnet av hytte F 24.

Art/utstrekning:

Beskrivelse:

Kullgrop med markerte voller unntatt i Ø. Kvadratisk nedskjæring 2x2m. Gjenfylt med kvist. Mål: topp voll 3m, ytterkant voll 5m. Dybde 0,4m.

Tradisjon: Fotonr: 0

Litteratur: Reg. ved Buskerud fylkeskommune 14. og 15. Juni 1999. Reguleringsplan for Medalen 167/1. Reg.nr. 24. Pr.sj.nr: 98/1419

AUTOMATISK FREDETE KULTURMINNER

Fylke: Buskerud Kommune: Sigdal Regnr: 0

Gnr: 167 Gård: Medalen

Bnr: 1 Bruk:

Gnr: 0 Gård:

Bnr: 0 Bruk:

Flyfoto: R-x-nr: R-25 Lokaltet:

Øk-kart: BU 055-5-4 Hoh: 820

Fornminnets-art: Jernframstillingsplass Ant: 1 Alder: ja/ma

Fornminnets-art: Ant: 0

Eieradresse:

Reg.ved: Inger Liv Gøytil Lund 10.07.01

Terrengets art:

V-vendt hellende terreng med myrer og bekkedrag. Tørre partier og morenerygger/forhøyninger innimellom. Granskog med innsalg av bjørk og einer. Lyng of gress i skogbunnen.

Orienteringsoppgave:

kant i kant og på V-siden av myr, 10m NØ for den NØ-ligste utleiehytta på Haglebu fjellstue. Ny veg fra fjellstua til hytte 167/74 har skadet anlegget.

Art/utstrekning:

Beskrivelse:

Sirkelrund kullgrop med markerte voller på moreneryggens ø-ligste del. Diameter topp voll 4,6meter, dybde 0,4m. Slagghaug kant i kant og N for kullgropa. Helle morenekulen synes å være del av en jernframstillingsplass. Slagghaugen er ca. 10m N-S. Skadet av veg i Ø-kant.

Tradisjon: Fotonr: 0

Litteratur: Saksnr. 00/299, regionalavdelingen, Buskerud fylkeskommune. Reg. som R-25. Pr.sj.nr: 00/299

AUTOMATISK FREDETE KULTURMINNER

Fylke: Buskerud Kommune: Sigdal Regnr: 0

Gnr: 167 Gård: Medalen

Bnr: 1 Bruk:

Gnr: 0 Gård:

Bnr: 0 Bruk:

Flyfoto: R-x-nr: R-26 Lokalitet:

Øk-kart: BU 055-5-4 Hoh: 820

Fornminnets-art: Jernframstillingsplass Ant: 1 Alder: ja/ma

Fornminnets-art: Ant: 0

Eieradresse:

Reg.ved: Inger Liv Gøytil Lund 10.07.01

Terrengets art:

V-vendt hellende terreng med myrer og bekkedrag. Tørre partier og morenerygger/forhøyninger innimellom. Granskog med innsalg av bjørk og einer. Lyng of gress i skogbunnen.

Orienteringsoppgave:

25m S for S-ligste hjørne på hytte 167/74, og på Ø-siden av vegen opp til denne hytta.

Art/utstrekning:

Beskrivelse:

Ny veg til hytte 167/74 går gjennom en slagghaug. Slagg ligger igjen i vegskråningen på begge sider av vegen. Det er også ryddet plass for bil på Ø-siden av vegen her, som har skadet jernframstillingsplassen ytterligere. Det skal også være observert en kullgrop her før vegen ble bygget.

Tradisjon: Fotonr: 0

Litteratur: Saksnr. 00/299, regionalavdelingen, Buskerud fylkeskommune. Reg. som R-26. Pr.sj.nr: 00/299

AUTOMATISK FREDETE KULTURMINNER

Fylke: Buskerud Kommune: Sigdal Regnr: 0

Gnr: 167 Gård: Medalen

Bnr: 1 Bruk:

Gnr: 0 Gård:

Bnr: 0 Bruk:

Flyfoto: R-x-nr: R-27 Lokalitet:

Øk-kart: BU 055-5-2 Hoh: 820

Fornminnets-art: Kullgrop Ant: 1 Alder: ja/ma

Fornminnets-art: Ant: 0

Eieradresse:

Reg.ved: Lars Groseth 2.10.01

Terrengets art:

V-vendt hellende terreng med myrer og bekkedrag. Tørre partier og morenerygger/forhøyninger innimellom. Granskog med innsalg av bjørk og einer. Lyng og gress i skogbunnen.

Orienteringsoppgave:

Ca. 32m V for hytte F20 (23).

Art/utstrekning:

Beskrivelse:

Kullgrop, kvadratisk nedgravning 2x2m, ytterkant voll 4m, dybde 0,4m. Voll, men utydelig i Ø. Stor stein i S.

Tradisjon: Fotonr: 0

Litteratur: Saksnr. 00/299, regionalavdelingen, Buskerud fylkeskommune. Reg. som R-27. Pr.sj.nr: 00/299

AUTOMATISK FREDETE KULTURMINNER

Fylke: Buskerud Kommune: Sigdal Regnr: 0

Gnr: 167 Gård: Medalen

Bnr: 1 Bruk:

Gnr: 0 Gård:

Bnr: 0 Bruk:

Flyfoto: R-x-nr: R-28 Lokalitet:

Øk-kart: BU 055-5-4 Hoh: 820

Fornminnets-art: Kullgrop Ant: 1 Alder: ja/ma

Fornminnets-art: Ant: 0

Eieradresse:

Reg.ved: Lars Groseth 2.10.01

Terrengets art:

V-vendt hellende terreng med myrer og bekkedrag. Tørre partier og morenerygger/forhøyninger innimellom. Granskog med innsalg av bjørk og einer. Lyng of gress i skogbunnen.

Orienteringsoppgave:

Ca. 50m N-NNØ for hytte F25.

Art/utstrekning:

Beskrivelse:

Kullgrop, rektangulær nedgravning ca. 2x1m, dybde 0,4m. Uklar voll, men kan muligens sees i Ø-kant.

Tradisjon: Fotonr: 0

Litteratur: Saksnr. 00/299, regionalavdelingen,
Buskerud fylkeskommune. Reg. som
R-28. Pr.sj.nr: 00/299

AUTOMATISK FREDETE KULTURMINNER

Fylke: Buskerud Kommune: Sigdal Regnr: 0

Gnr: 167 Gård: Medalen
Bnr: 1 Bruk:

Gnr: 0 Gård:
Bnr: 0 Bruk:

Flyfoto: R-x-nr: R-29 Lokalitet:

Øk-kart: BU 055-5-2 Hoh: 820

Fornminnets-art: Kullgrop Ant: 1 Alder: ja/ma

Fornminnets-art: Ant: 0

Eieradresse:

Reg.ved: Lars Groseth 2.10.01

Terrengets art:

V-vendt hellende terreng med myrer og bekkedrag. Tørre partier og morenerygger/forhøyninger innimellom. Granskog med innsalg av bjørk og einer. Lyng of gress i skogbunnen.

Orienteringsoppgave:

Ca. 20m VNV for hytte F13.

Art/utstrekning:

Beskrivelse:

Kullgrop, rektangulær nedgravning ca. 2x1,5m, dybde 0,3m. Uklar voll, men kan sees i N-kant.

Tradisjon: Fotonr: 0

Litteratur: Saksnr. 00/299, regionalavdelingen, Buskerud fylkeskommune. Reg. som R-29. Pr.sj.nr: 00/299

AUTOMATISK FREDETE KULTURMINNER

Fylke: Buskerud Kommune: Sigdal Regnr: 0

Gnr: 167 Gård: Medalen

Bnr: 1 Bruk:

Gnr: 0 Gård:

Bnr: 0 Bruk:

Flyfoto: R-x-nr: R-30 Lokalitet:

Øk-kart: BU 055-5-2 Hoh: 820

Fornminnets-art: Kullgrop Ant: 1 Alder: ja/ma

Fornminnets-art: Ant: 0

Eieradresse:

Reg.ved: Lars Groseth 2.10.01

Terrengets art:

V-vendt hellende terreng med myrer og bekkedrag. Tørre partier og morenerygger/forhøyninger innimellom. Granskog med innsalg av bjørk og einer. Lyng of gress i skogbunnen.

Orienteringsoppgave:

CA. 120m SSV for SV-lige hjørne av hytte 167/310. I V-kant av myr og på en brink mot N.

Art/utstrekning:

Beskrivelse:

Kullgrop, rektangulær nedgravning ca 2x1m, dybde 0,6m. Markert voll, ytterknat voll ca 5m. Gjengrodd av stor gran.

Tradisjon: Fotonr: 0

Litteratur: Saksnr. 00/299, regionalavdelingen,
Buskerud fylkeskommune. Reg. som
R-30. Pr.sj.nr: 00/299

AUTOMATISK FREDETE KULTURMINNER

Fylke: Buskerud Kommune: Sigdal Regnr: 0

Gnr: 167 Gård: Medalen

Bnr: 1 Bruk:

Gnr: 0 Gård:

Bnr: 0 Bruk:

Flyfoto: R-x-nr: R-31 Lokalitet:

Øk-kart: BU 055-5-2 Hoh: 820

Fornminnets-art: Kullgrop Ant: 1 Alder: ja/ma

Fornminnets-art: Ant: 0

Eieradresse:

Reg.ved: Lars Groseth 2.10.01

Terrengets art:

V-vendt hellende terreng med myrer og bekkedrag. Tørre partier og morenerygger/forhøyninger innimellom. Granskog med innsalg av bjørk og einer. Lyng of gress i skogbunnen.

Orienteringsoppgave:

Ca. 40m Ø for hytte F62.

Art/utstrekning:

Beskrivelse:

Kullgrop, rektangulær nedgravning ca 2x1m, dybde 0,6m, ytterkant voll 4m. Gjengrodd av gran.

Tradisjon: Fotonr: 0

Litteratur: Saksnr. 00/299, regionalavdelingen, Buskerud fylkeskommune. Reg. som R-31. Pr.sj.nr: 00/299

AUTOMATISK FREDETE KULTURMINNER

Fylke: Buskerud Kommune: Sigdal Regnr: 0

Gnr: 167 Gård: Medalen

Bnr: 1 Bruk:

Gnr: 0 Gård:

Bnr: 0 Bruk:

Flyfoto: R-x-nr: R-32 Lokalitet:

Øk-kart: BU 055-5-4 Hoh: 820

Fornminnets-art: Kullgrop Ant: 1 Alder: ja/ma

Fornminnets-art: Ant: 0

Eieradresse:

Reg.ved: Lars Groseth 2.10.01

Terrengets art:

V-vendt hellende terreng med myrer og bekkedrag. Tørre partier og morenerygger/forhøyninger innimellom. Granskog med innsalg av bjørk og eier. Lyng of gress i skogbunnen.

Orienteringsoppgave:

Ca. 30m S for hytte F34.

Art/utstrekning:

Beskrivelse:

Kullgrop, rektangulær nedgravning ca 2x1m, dybde 0,4m, Voll i S og V. Ytterkant voll ca. 4m.

Tradisjon: Fotonr: 0

Litteratur: Saksnr. 00/299, regionalavdelingen,
Buskerud fylkeskommune. Reg. som
R-32. Pr.sj.nr: 00/299

AUTOMATISK FREDETE KULTURMINNER

Fylke: Buskerud Kommune: Sigdal Regnr: 0

Gnr: 167 Gård: Medalen

Bnr: 1 Bruk:

Gnr: 0 Gård:

Bnr: 0 Bruk:

Flyfoto: R-x-nr: R-33 Lokalitet:

Øk-kart: BU 055-5-4 Hoh: 820

Fornminnets-art: Kullgrop Ant: 1 Alder: ja/ma

Fornminnets-art: Ant: 0

Eieradresse:

Reg.ved: Lars Groseth 2.10.01

Terrengets art:

V-vendt hellende terreng med myrer og bekkedrag. Tørre partier og morenerygger/forhøyninger innimellom. Granskog med innsalg av bjørk og eier. Lyng of gress i skogbunnen.

Orienteringsoppgave:

Ca. 40m V for hytte F66 og ca.50m S-SSØ for hytte 167/353

Art/utstrekning:

Beskrivelse:

Kullgrop, rektangulær nedgravning ca. 2x2m, dybde 0,5m. Uklart markert voll, men sees i N-kant. Gran vokser i gropas NØ-kant.

Tradisjon: Fotonr: 0

Litteratur: Saksnr. 00/299, regionalavdelingen, Buskerud fylkeskommune. Reg. som R-33. Pr.sj.nr: 00/299

AUTOMATISK FREDETE KULTURMINNER

Fylke: Buskerud Kommune: Sigdal Regnr: 0

Gnr: 167 Gård: Medalen

Bnr: 1 Bruk:

Gnr: 0 Gård:

Bnr: 0 Bruk:

Flyfoto: R-x-nr: R-34 Lokalitet:

Øk-kart: BU 055-5-4 Hoh: 820

Fornminnets-art: Kullgrop Ant: 1 Alder: ja/ma

Fornminnets-art: Ant: 0

Eieradresse:

Reg.ved: Lars Groseth, Kristin Ristvedt 14.06.99

Terrengets art:

V-vendt hellende terreng med myrer og bekkedrag. Tørre partier og morenerygger/forhøyninger innimellom. Granskog med innsalg av bjørk og einer. Lyng of gress i skogbunnen.

Orienteringsoppgave:

Ca. 25m V for hytte F66 og ca. 50m SSØ for hytte 167/353

Art/utstrekning:

Beskrivelse:

Kullgrop, kvadratisk nedgravning 2x2m. Ytterkant voll N-S 5,2m, Ø-V 6m, dybde 0,8m. Dårlig markert voll i N. Gran i Ø-kant av gropa. Gropa ligger 6m SV for sti som grå N-S.

Tradisjon: Fotonr: 0

Litteratur: Saksnr. 00/299, regionalavdelingen, Buskerud fylkeskommune. Reg. som R-34. Første gang registrert 1986, se rapport av Kahty Elliott, Ruglandsetermark, 10.07.1986 UKM, top.ark. , reg. nr.4. Ikke lagt inn i ØK-registeret tidligere. Pr.sj.nr: 00/299

AUTOMATISK FREDETE KULTURMINNER

Fylke: Buskerud Kommune: Sigdal Regnr: 0

Gnr: 167 Gård: Medalen

Bnr: 1 Bruk:

Gnr: 0 Gård:

Bnr: 0 Bruk:

Flyfoto: R-x-nr: R-35 Lokalitet:

Øk-kart: BU 055-5-4 Hoh: 820

Fornminnets-art: Kullgrop Ant: 1 Alder: ja/ma

Fornminnets-art: Ant: 0

Eieradresse:

Reg.ved: Lars Groseth, Kristin Ristvedt 14.06.99

Terrengets art:

V-vendt hellende terreng med myrer og bekkedrag. Tørre partier og morenerygger/forhøyninger innimellom. Granskog med innsalg av bjørk og einer. Lyng of gress i skogbunnen.

Orienteringsoppgave:

Ca. 25m NØ for hytte F33.

Art/utstrekning:

Beskrivelse:

Kullgrop, nå nesten gjenfylt av div. avfall med planker på toppen. Uklare voller. I dag synes opprinnelig nedgravning å ha vært 1,1x1,5m, dybde 0,3m. Var også noe gjenfylt ved første gangs registrering i 1986, se litteratur.

Tradisjon: Fotonr: 0

Litteratur: Saksnr. 00/299, regionalavdelingen, Buskerud fylkeskommune. Reg. som R-35. Første gang registrert 1986, se rapport av Kahty Elliott, Ruglandsetermark, 10.07.1986 UKM, top.ark., reg. nr. 1. Ikke lagt inn i ØK-registeret tidligere. Pr.sj.nr: 00/299

AUTOMATISK FREDETE KULTURMINNER

Fylke: Buskerud Kommune: Sigdal Regnr: 0

Gnr: 167 Gård: Medalen

Bnr: 1 Bruk:

Gnr: 0 Gård:

Bnr: 0 Bruk:

Flyfoto: R-x-nr: R-36 Lokaltet:

Øk-kart: BU 055-5-4 Hoh: 820

Fornminnets-art: Kullgrop Ant: 1 Alder: ja/ma

Fornminnets-art: Ant: 0

Eieradresse:

Reg.ved: Lars Groseth, Kristin Ristvedt 14.06.99

Terrengets art:

V-vendt hellende terreng med myrer og bekkedrag. Tørre partier og morenerygger/forhøyninger innimellom. Granskog med innsalg av bjørk og einer. Lyng of gress i skogbunnen.

Orienteringsoppgave:

Ca. 25m S-SSØ for hytte F33.

Art/utstrekning:

Beskrivelse:

Kullgrop, kvadratisk nedgravning 1,6x1,6. Ytterkant voll 6m, dybde 0,6m. Sidegrop i utkanten av voll i NNØ, nedgravning 0,8x0,9m, d. 0,3m. Ikke kull i denne gropa, med rødbrun fet humud som ikke finnes i bakken i området for øvrig.

Tradisjon: Fotonr: 0

Litteratur: Saksnr. 00/299, regionalavdelingen, Buskerud fylkeskommune. Reg. som R-36. Første gang registrert 1986, se rapport av Kahty Elliott, Ruglandsetermark, 10.07.1986 UKM, top.ark. , reg. nr.2. Ikke lagt inn i ØK-registeret tidligere. Pr.sj.nr: 00/299

AUTOMATISK FREDETE KULTURMINNER

Fylke: Buskerud Kommune: Sigdal Regnr: 0

Gnr: 167 Gård: Medalen

Bnr: 1 Bruk:

Gnr: 0 Gård:

Enr: 0 Bruk:

Flyfoto: R-x-nr: R-37 Lokalitet:

Øk-kart: BU 055-5-4 Hoh: 820

Fornminnets-art: Jernframstilingsplass Ant: 1 Alder: ja/ma

Fornminnets-art: Ant: 0

Eieradresse:

Reg.ved: Lars Groseth, Kristin Ristvedt 14.06.99

Terrengets art:

V-vendt hellende terreng med myrer og bekkedrag. Tørre partier og morenerygger/forhøyninger innimellom. Granskog med innsalg av bjørk og eier. Lyng of gress i skogbunnen.

Orienteringsoppgave:

Ca. 10m V for hytte F17.

Art/utstrekning:

Beskrivelse:

Kullgrop, synes å være kvadratisk 3x3m. Ytterkant voll Ø-V er 5,3m og 7m N-S, dybde 0,7m. Gropa ligger inntil berg som stikker fram i dagen i Ø-kant av gropa, og vollen er uklar oppå denne. Gropa er delvis gjenfylt med kvist for lenge siden, og denne kvisten er nå overgrodd av mose. Jernslag i vollen, men det er ikke funnet noen slagghaug for øvrig. Ovnstoring ble observert ved prøvestikk i 1986, se litteratur.

Tradisjon: Fotonr: 0

Litteratur: Saksnr. 00/299, regionalavdelingen, Buskerud fylkeskommune. Reg. som R-37. Første gang registrert 1986, se rapport av Kahty Elliott, Ruglandsetermark, 10.07.1986 UKM, top.ark. , reg. nr.3. Ikke lagt inn i ØK-registeret tidligere. Pr.sj.nr: 00/299



Oldsaksamlingen - Arkeologisk tilvekst



Bakover i katalogen

Videre i katalogen

C 22237



32)

Gravfund fra jernalderens 7. periode fra Nordenden av Haglebuvand, Eggedal s., Sigdal pgd., Busk.

a) Enegget sverd av jern uten hjalter. Ryggen rett, tangen ombøiet i øvre ende. Vel bevaret, med glødeskal. Samlet lengde 92 cm., derav klingens 75,5 cm. Dennes største bredde 5 cm.

b) Vel bevaret økseblad av jern av typen [Rygh fig.553]R. 553. Lengde 18 cm. Bredde over eggen 7,6 cm.

c) 6 pilespidser av jern, hvorav 3 er nogenlunde hele. Alle udmerker sig ved flatt blad, men er ellers noget forskjellige i formen. Kun paa to eksemplarer er der antydning til avsats mellem blad og tange. Den mindste av pilespidserne er bare 8,9 cm. lang. Den største, som forøvrig mangler et lite stykke ved odden, er 10,5 cm.

d) Skjoldbule av jern av eiendommelig form. Selve bulen er høi, hvælvet og oventil uttrukket i en liten spids. Gaar nedentil uten indknipning over i kraven, hvorav der forøvrig er meget lite bevaret. Desverre er bulen temmelig ramponeret. Høide 15,5 cm. (Sml. C. 2498 fra Bjørke i Hedrum og C. 2273 fra Kaupang i Tjølling. Se ogsaa C. 12451 ab. 1885, fig. 12). (Avb. fig. 8).

e) Ildstaal av jern som [Rygh fig.385]R. 385, men med tilspidset bøiet skaftende og en enkelt nagle. Lengde i ret linje mellom begge ender 18,5 cm. Vel bevaret og med glødeskal.

f) Sigdblade av jern som [Rygh fig.384]R. 384, men med tilspidset bøiet skaftende og en enkelt nagle. Lengde i ret linje mellom begge ender 18,5 cm. Vel bevaret og med glødeskal.

g) Knivblade av jern som [Rygh fig.406]R. 406, men med længere blad end typeeksemplaret. Lengde 15,5 cm., derav bladet 6,8 cm. Dettes bredde 1,7 cm.

h) Nøkkel av jern brutt saa skjæret mangler, eiendommelig form ganske som i C. 4575 b, fra Kvien, Vang, Valdres med bugtet skaft. Stykkets nuværende lengde 12,7 cm.

i) 2 gangjern til et skrin, hvert bestaaende av 2 smaa, flate jernbaand, der er heftet sammen. 2 av naglene hvormed de har været fæstet til skrinet, sitter endnu i. Største lengde 13,5 cm.

j) Forskjellige mindre jernstykker hørende til samme skrin, deriblandt laasbeslag og stykker av haspen.

k) Tang av jern som [Rygh fig.391]R. 391, Temmelig svær. Vel bevaret, dog mangler nedre ende av det ene av haandtakene. Lengde 42,4 cm.

l) Mundbit av jern som [Rygh fig.567]R. 567. Dog er selve bitets to deler like lange. Er nu brutt i to stykker. Ringenes ydre tvermaal 8,6 cm.

m) 3 flate runde knapper av jern med et tvermaal av 2,3-2,6 cm.

n) Sempel firsidig jernten tilspidset i den ene ende. Lengde 19,7 cm.

o) 4 smaa cylindriske, gjennemborede jernstykker, muligens rester av falen til et redskap eller vaaben.

p) 4 stykker av et skiferbryne.

q) Ganske lite flintstykke.

r) 6 smaa brændte benstumper.

s) Trækul.

Disse saker er fundet paa Haglebusæteren under Søndre Medalen like ved Haglebuvandet, bare 21/2 m. fra strandkanten. Over findestedet var der ingen haug. Alt hadde ligget 2-3 tommer under jordoverflaten omtrent i en gravs lengde omgit av smaa flate heller som laa horisontalt. Gravens lænaderetning var N-S. Meddelelse om fundomstændighetene avvit av

konservator dr. Jan Petersen der har foretat en efterundersøkelse paa stedet. (
22237).



Oldsaksamlingen - Arkeologisk tilvekst



[Bakover i katalogen](#)

[Videre i katalogen](#)



32)

Gravfund fra jernalderens 7. periode fra Nordenden av Haglebuvand, Eggedal s., Sigdal pgd., Busk

- a) Enegget sverd av jern uten hjalter. Ryggen rett, tangen ombøiet i øvre ende. Vel bevaret, med glødeskal. Samlet lengde 92 cm., derav klingens 75,5 cm. Dennes største bredde 5 cm.
- b) Vel bevaret økseblad av jern av typen [Rygh fig.553]R. 553. Lengde 18 cm. Bredde over eggen 7,6 cm.
- c) 6 pilespidser av jern, hvorav 3 er nogenlunde hele. Alle udmerker sig ved flatt blad, men er ellers noget forskjellige i formen. Kun paa to eksemplarer er der antydning til avsats mellem blad og tange. Den mindste av pilespidsene er bare 8,9 cm. lang. Den største, som forøvrig mangler et lite stykke ved odden, er 10,5 cm.
- d) Skjoldbule av jern av eiendommelig form. Selve bulen er høi, hvælvet og oventil uttrukket i en liten spids. Gaar nedentil uten indknipning over i kraven, hvorav der forøvrig er meget lite bevaret. Desverre er bulen temmelig ramponeret. Høide 15,5 cm. (Sml. C. 2498 fra Bjørke i Hedrum og C. 2273 fra Kaupang i Tjølling. Se ogsaa C. 12451 ab. 1885, fig. 12). (Avb. fig. 8).
- e) Ildstaal av jern som [Rygh fig.385]R. 385, men med tilspidset bøiet skaftende og en enkelt nagle. Lengde i ret linje mellem begge ender 18,5 cm. Vel bevaret og med glødeskal.
- f) Sigdblade av jern som [Rygh fig.384]R. 384, men med tilspidset bøiet skaftende og en enkelt nagle. Lengde i ret linje mellem begge ender 18,5 cm. Vel bevaret og med glødeskal.
- g) Knivblad av jern som [Rygh fig.406]R. 406, men med længere blad end typeeksemplaret. Lengde 15,5 cm., derav bladet 6,8 cm. Dettes bredde 1,7 cm.
- h) Nøkkel av jern brutt saa skjæret mangler, eiendommelig form ganske som i C. 4575 b, fra Kvien, Vang, Valdres med bugtet skaft. Stykkets nuværende lengde 12,7 cm.
- i) 2 gangjern til et skrin, hvert bestaaende av 2 smale, flate jernbaand, der er heftet sammen. 2 av naglene hvormed de har været fæstet til skrinet, sitter endnu i. Største lengde 13,5 cm.
- j) Forskjellige mindre jernstykker hørende til samme skrin, deriblandt laasbeslag og stykker av haspen.
- k) Tang av jern som [Rygh fig.391]R. 391, Temmelig svær. Vel bevaret, dog mangler nedre ende av det ene av haandtakene. Lengde 42,4 cm.
- l) Mundbit av jern som [Rygh fig.567]R. 567. Dog er selve bitets to deler like lange. Er nu brutt i to stykker. Ringenes ydre tvermaal 8,6 cm.
- m) 3 flate runde knapper av jern med et tvermaal av 2,3-2,6 cm.
- n) Sempel firsidig jernten tilspidset i den ene ende. Lengde 19,7 cm.
- o) 4 smaa cylindriske, gjennemborede jernstykker, muligens rester av falen til et redskap eller vaaben.
- p) 4 stykker av et skiferbryne.
- q) Ganske lite flintstykke.
- r) 6 smaa brændte benstumper.
- s) Trækul.

Disse saker er fundet paa Haglebusæteren under Søndre Medalen like ved Haglebuvandet, bare 21/2 m. fra strandkanten. Over findestedet var der ingen haug. Alt hadde ligget 2-3 tommer under jordoverflaten omtrent i en gravs længde omgitt av smaa flate heller som laa horisontalt. Gravens lænaderetning var N-S. Meddelelse om fundomstændighetene avgitt av

konservator dr. Jan Petersen der har foretat en efterundersøkelse paa stedet. (**22237**).

[Bakover i katalogen](#)

[Videre i katalogen](#)

22 720.

Gravfunn fra vikingetiden fra **Støvernhaugen** (gnr. 24, bnr. 4-5), Sigdal, Busk.

- a. Stort enegget sverd av jern som [\[Rygh fig.491\]](#)R. 491, ganske helt og vel bevart. Lengde 99 cm, derav klingens 82 cm. Dennes bredde 6,3 cm, hjaltens lengde henholdsvis 8,2 cm (underhjalte) og 8,8 cm.
 - b. Øks av jern av den slanke type som Jan Petersen: Vikingsverd, fig. 27. Lengde 18,2 cm, bredde over eggen 8 cm.
 - c. Skjoldbule av jern som [\[Rygh fig.564\]](#)R. 564. Et stykke av kraven mangler. I selve bulen er et mindre hull. Tverrmål 14,7 cm.
 - d. 5 pilespisser av jern som [\[Rygh fig.539\]](#)R. 539. Lengde 10,8-13 cm. Av en av dem er bare tangen bevart.
 - e. Kniv av jern lik [\[Rygh fig.406\]](#)R. 406. Bakre del av tangen mangler. Nåværende lende 8,3 cm, derav bladet 5 cm langt.
 - f. Kniv av jern uten avsats ved bladets overgang til tangen. Denne er avbrutt og mangler. Nåværende lengde 10,3 cm.
 - g. Rangle av jern som [\[Rygh fig.462\]](#)R. 462, med tre store ovale ringer i den ovale bøyle. Dennes lengde 22,7 cm.
 - h. To kroker av jern til rangler. Muligens hører den ene av krokene til en rangle C. 22 059 e., som tidligere er f. i samme haug.
 - i. Tang av jern som [\[Rygh fig.391\]](#)R. 391, med bevart holdelenke, 18,1 cm lang.
 - k. Fil av jern av vanlig form [\[Rygh fig.399\]](#)R. 399. Nåværende lengde 13,3 cm.
 - l. Ljåblad av jern som [\[Rygh fig.386\]](#)R. 386. Litt av odden mangler. Glødeskall. Nåværende lengde ca. 69,5 cm.
 - m. Plogjern, som [\[Rygh fig.383\]](#)R. 383, 16,4 cm langt, 7,4 cm bredt.
 - n. Munnbitt av jern med små ringer. Disses tverrmål 4,5 cm.
 - o. To ringer av jern med vedhengende kramper med tilbakebøyete ender. Hører antakelig til et skrin. Ringenes ytre tverrmål 3,6 cm.
 - p. Ildstål av vanlig form som [\[Rygh fig.426\]](#)R. 426. Lengde 7,5 cm.
 - q. Hvirvel av jern, 13,4 cm lang.
 - r. Krok av jern med isittende nagler, som [\[Rygh fig.466\]](#)R.466. Den korte gren ender i en utadbøyd spiral. Lengde 14 cm.
 - s. Skrinhengsel(?) av jern dannet av to simple kramper med ombøyete ender som har vært heftet i hinannen. Den ene nå avbrutt i ombøyningen. Krampenes lengde 7,7 cm.
 - t. Lite fragment av en skrinhasp(?) av jern. Lengde 4,7 cm.
 - u. En flat jernkrampe 7,8 cm lang. Den ene arm avbrutt, men intet mangler. Blant saker, tidligere innkommet fra samme haug fins en liknende C. 22 059 i, med en annen krampe heftet innpå.
 - v. To sammenhørende stykker av et båndformet jernbeslag. I det ene sitter rester av en nagel. Lengde 7,4 cm, bredde 3,5 cm. Liknende fragmenter foreligger fra tidligere funn i samme haug. (C. 21 796 f.)
 - w. En flat, simpel steinperle(?) med avrundede kanter. Tverrmål 3,3 cm.
 - x. En del mere og mindre ubestemmelige jernfragmenter, hvoriblant et 7,3 cm langt rørformet stykke, som rimeligvis hører til overkanten av tidligere innkommet jerngryte (C. 22 059 f), et annet hvelvet beslagstykket og et par nagler.
- F. i samme haug, hvor det i 1915 og 1917 ble gjort funn (C. 21 796 og 22 059.) Sakene ble f. på to forskjellige steder med ca. 4 m's avstand, så der må antakelig regnes med to forskjellige graver. På det ene sted lå sverd (a), rangle (g), ljåblad (b), munnbitt (n), fil (k), ildstål (p) og steinperle (w), på det annet sted øks (b), skjoldbule (c), plogjern (m), tang (i),

ringer med kramper (o), hvirvel (q) og krok (r). De øvrige saker kunde finneren ikke bestemt si på hvilket sted var f. For øvrig kan de nye funn neppe helt sikkert skilles ut fra dem der tidligere er gjort i samme haug. Gave fra gårdbruker Nils N. Haugen.



Oldsaksamlingen - Arkeologisk tilvekst



[Bakover i katalogen](#)

[Videre i katalogen](#)

25576.

Tre sammenblandede gravfunn fra vikingetiden fra Østby (gnr. 21, brnr. 1), Sigdal s. og pgd., Buskerud.

- a. Tveegget sverd av jern av form som Vikingsverd fig. 79 ([[Rygh fig.494](#)]sml. R. 494). Klingen er "forsetlig" bøid i nedre ende, for øvrig meget vel bevart. Samlet lengde 95 cm.
- b. Tveegget sverd av jern som Vikingsverd fig. 89 med femdelt knapp. Underhjalte adskiller sig fra typeeksemplaret ved å ha smukt avrundede ender. Klingen har glødeskall. Den er forsetlig bøid i nedre ende. Odden er avbrutt. Samlet lengde ca. 88 cm.
- c. Spydspiss av jern av typen Vikingsverd fig. 12, men med bredere blad og i det hele sværere enn typeeksemplaret. Lengde 45,8 cm, bladets største bredde 4,7 cm. På falen sees spor av glødeskall.
- d. Øks av jern, nærmest som Vikingsverd fig. 28, men med litt bredere blad enn typeeksemplaret. Meget godt bevart. Lengde 17,6 cm, bladets største bredde 9,6 cm.
- e. Øks av jern av samme form som foregående, men med noe bredere blad og i det hele sværere. Vel bevart. Lengde 18,3 cm, bladets største bredde 11,4 cm.
- f. Skjoldbule av jern som [[Rygh fig.564](#)]R. 564 og usedvanlig høi. Et enkelt sted i pullen er et lite hull og kraven er avslått et par steder. For øvrig er stykket vel bevart. Tverrmål 15,7 cm, høide 10 cm.
- g. Skjoldbule av jern av samme type som foregående, men mindre. Av festnaglene er tre bevart, en enkelt også med hodet på plass. I pullen er det nu en bulk og kraven er avslått et enkelt sted. Spor av glødeskall. Tverrmål 14,8 cm, høide 8,3 cm.
- h. 20 pilespisser av jern som [[Rygh fig.539](#)]R. 539, en enkelt mangler odden. De øvrige er usedvanlig vel bevart. 6 har glødeskall. Lengde og bredde er noe varierende. Lengden varierer mellom 11,8 og 16,5 cm.
- i. Rangle av jern av typen [[Rygh fig.462](#)]R. 462, men med noe bredere ringer enn typeeksemplarets. Falen er kortere og kan nu ikke sees å ha linjeornamenter. Bøilens lengde 22,6 cm.
- k. Rangle av jern av hovedform [[Rygh fig.563](#)]R. 563. Den adskiller sig fra typeeksemplaret derved at bøilens nedadgående parti går i en jevn bue og ikke er tilbakebøid. Falen er kortere enn typeeksemplarets og har en rundtløpende ring like under øiet i øvre ende. Under denne er utsmidd en firsidig og fasettert vulst. Linjeornamenter sees ikke på falen. Denne er skadet i nedre ende og av den ene ring er det slått et stykke. For øvrig er ranglen forholdsvis vel bevart. Bøilens lengde 17,1 cm.
- l. Rangle av jern hvis bøile og ringer er av samme form som ved k. Derimot er falen av en noe annen form idet den omtrent 18 cm over roten er utstyrt med en firsidig vulst som er smidd ut i ett stykke med det øvrige. Falen er kløftet i øvre ende og danner nedadbøide spiraler. Falen er uten linjeornamenter. Bøilens lengde 14,8 cm.
- m. Krok av jern av hovedformen [[Rygh fig.465](#)]R. 465, men den adskiller sig sterkt fra typeeksemplaret i alle detaljer. For det første er kroken adskillig lengre og avsluttes i en spiss, enn videre er dens skaft utstyrt med en firsidig fasettert vulst, prydet med profillinjer. I øvre ende over det hull hvori kroken er festet til ringen, er den kløftet og endene avsluttes i to nedadbøide spiraler. Disse to ender er ved konturene prydet med små innsmidde hakk. Falen er omtrent av samme form som på ranglen l. Dog avsluttes den i øvre ende ved et horisontalt parti som igjen avsluttes i to nedadbøide ender med spiralopulling. Nær falens øvre ende er innsmidd en firsidig vulst, begrenset av horisontale profillinjer oven- og nedentil. Falen er skadet i nedre ende. Spor av glødeskall. Falens lengde 20,8 cm. Krokens lengde 19,1 cm.

- n.** Krok av jern av samme type som foregående, men mindre soignert utført således mangler de innsmidde hakk ved krokens og falens øvre ende. Hele stykket er noe forrustet og falen er en del skadet i nedre ende. Falens lengde 18,5 cm. Krokens lengde 21,5 cm.
- o.** Krok av jern med fal omtrent som [Rygh fig.467]R. 467, men forskjellig fra denne i detaljene. For det første er falen nesten helt lukket, dernest er det ved overgangen mellom fal og krok anbragt en firsidig, fasettert vulst og endelig er kroken smukt tilsmidd med firsidig plate som avsluttes i en tilbakebøid spiss. Spor av glødeskall. Lengde 26,3 cm.
- p.** Ljå av jern av typen [Rygh fig.386]R. 386. Den har glødeskall og er "forsetlig" forbøid. Samlet opprinnelig kordelengde ca. 62 cm.
- q.** Ljå av jern som [Rygh fig.386]R. 386, meget godt bevart. Kordelengde 60 cm.
- r.** Sigd av jern, nærmest lik [Rygh fig.384]R. 384, men med smalere, lengere og litt rettere blad enn typeeksemplaret. Nær bakre ende sitter en festenagle ennå på plass. Sigdens tange er tilbakebøid. Kordelengde 26,6 cm. Glødeskall. Lett forbøid.
- s.** Sigd av jern nærmest som [Rygh fig.385]R. 385, men med noe rettere blad. Eggen er sagtakket og tangen tilbakebøid. Ved festenaglen like ved tangen er påsmidd et 3 x 3 cm stort jernbeslag på den ene bredside. Spor av glødeskall. Kordelengde 27,7 cm.
- t.** Plogjern av hovedtypen [Rygh fig.383]R. 383, men med åpnere fal og bred firsidig spiss. Lengde 15,1 cm, største bredde 8,3 cm.
- u.** Plogjern av samme hovedform, men med slankere blad og fal. Falen er åpen og bladet avsluttes i en flat firsidig spiss. Lengde 17,7 cm, største bredde 7,3 cm.
- v.** Celt av jern som [Rygh fig.401]R. 401, med usedvanlig bredt blad hvis egghjørner ikke er tilbakebøid. I falen som har bred åpning sitter rester av treskaftet. Lengde 11,7 cm.
- x.** Celt av jern omtrent som [Rygh fig.401]R. 401, men med bredere blad og helt åpen fal. I falen sitter en del smuler av forkullet tre. Lengde 12,7 cm.
- y.** Stor celt nærmest som [Rygh fig.401]R. 401, men med bredere blad og kortere åpen fal. Egghjørnene er ikke tilbakebøid. Lengden 13,4 cm.
- z.** Liten celt av jern som [Rygh fig.402]R. 402, men uten tilbakebøide egghjørner på bladet. Dette er derimot svakt bøid bakover i egglinjen. Lengde 9,8 cm.
- æ.** Celt av jern av hovedtypen [Rygh fig.401]R. 401, men med bredere blad og kortere fal. Meget pent og vel bevart eksemplar med glødeskall. Lengde 13,3 cm.
- ø.** Hammer av jern som [Rygh fig.395]R. 395, men litt kortere og med bredere hammerflate. Lengde 9 cm.
- aa.** Fil av jern som [Rygh fig.399]R. 399 men ennå synlige tverribber. Lengde 18,1 cm.
- bb.** Fil av jern av samme hovedform, men med adskillig bredere blad. Meget sterkt forrustet, men tverrfurene sees flere steder. Avbrutt i den bredeste ende. Lengde 15,1 cm.
- cc.** Kniv av jern av type [Rygh fig.408]R. 408 med tilbakebøid blad med jevn overgang mellom egg og tange. Odden er sterkt opplitt. Tange er avbrutt i øvre ende. Glødeskall. Kordelengde 9,1 cm.
- dd.** Kniv av jern som V. J. G. fig. 456, men med bredere blad og jevnere overgang mellom tange og egg. Tangen er ombøid i øvre ende. Lengde 17,1 cm.
- ee.** Kniv av jern som V. J. G. fig. 457, men bare med en liten avsats ved overgangen mellom rygg og tange. Lengde 11,6 cm.
- ff.** Kniv av jern av form som V. J. G. fig. 458, men med litt slankere blad enn typeeksemplaret. Tangen har glødeskall. Lengden 12,5 cm.
- gg.** Ildstål av jern som [Rygh fig.426]R. 426, noe forrustet og nesten avbrutt på midten. Lengde 6,9 cm.
- hh.** Ildstål av jern av samme type, men med adskillig bredere midtparti. Lengde 7,1 cm.
- ii.** Munnbitt av jern av typen [Rygh fig.570]R. 570, men med firsidige rembeslag og grove, firsidige ringer. Samlet lengde 24,5 cm.
- kk.** Rest av et munnbitt av jern av typen [Rygh fig.570]R. 570, bare den ene ring og den ene stang til bitet er bevart. Samlet nuværende lengde 10,3 cm.
- ll.** Seletøibeslag av jern av typen [Rygh fig.577]R. 577 bestående av bøile med tre ringer og to rembeslag. Spor av glødeskall. Bøilens lengde 8,9 cm, rembeslagenes lengde 5,6 cm.
- mm.** Seletøibeslag av samme type som foregående. Det ene rembeslag er defekt og det

annet mangler. Bøilens lengde 8,2 cm.

nn. Krok av jern av hovedtypen [Rygh fig.466]R. 466, men den adskiller sig fra typeeksemplaret derved at kroken avsluttes i en horisontal stang. Tangen er bredest litt ovenfor roten, festenaglen mangler nu. Spor av glødeskall. Lengde 11,2 cm.

oo. Krok av jern av samme form, men mindre. Festenaglen med ombøid plate istedenfor hode, er bevart på sin plass. Lengde 9,5 cm.

pp. Håndleddsring av bronse som Vikingetidens smykker fig. 186, men litt smalere. Midt på ringen er anbragt et vertikalt firedobbelt linjebånd. For øvrig er ringen prydet med innstemplede trekkanter. Ringen er nu avbrutt i begge ender. Dens største tverrmål er 7,5 cm.

qq. Fragment av en håndleddsring av bronse, antagelig parstykket til foregående. Ringen er imidlertid nu så sterkt skadet av irr, at ornamentene ikke lenger kan sees. Nuværende største tverrmål 7,1 cm.

rr. Håndleddsring av bronse av samme hovedform. Ikke fullt halvdel av ringen er bevart. Det vertikale bånd på midten dannes av et glatt ophøiet bånd, og de innstemplede trekkanter er dype. Nuværende største tverrmål 6,2 cm.

ss. Vevskje av jern av typen [Rygh fig.440]R. 440, avbrutt i oddpartiet som mangler. Vevskjeen er nu noe forbøid antagelig forsettlig. Spor av glødeskall. Nuværende lengde 41 cm.

tt. Saks av jern som [Rygh fig.442]R. 442, men med litt kortere blad. Vel bevart. Håndtaket har nydelig glødeskall. Lengde 25,7 cm.

uu. Liten stekepanne av jern som [Rygh fig.430]R. 430, men med flatere panne, bare svakt opbøid ved kanten. Skaftet foreligger fullstendig og har spor av glødeskall. Samlet lengde 64 cm, pannens tverrmål 14,5 cm.

vv. Hadde av jern til en jernkjel. Midtpartiet er firsidig, ved endene er haddestangen "snodd" og den avsluttes i to små kroker hvori grytens ører har vært anbragt. Kordelengde 31,1 cm.

ww. Ti linheklestifter av jern. På fem av stiftene er den ene ende bøid i rett vinkel. En av stiftene er defekt. De øvrige lengde varierer mellom 11,3 og 12,3 cm.

xx. Et par gangjern til et større skrin, begge sammenholdt med et tilsmidd øie i øvre ende. I nedre ende avsluttes de i en spiss hake som har tjent til feste. For øvrig har hvert gangjern vært fastholdt med en festenagle. Det ene gangjern er forbøid, muligens forsettlig. Jernenes lengde 13,4 cm, bredde 2 cm.

yy. Et par gangjern til et mindre skrin, det ene litt lengre enn det annet. Jernene sammenholdes ved øine i den ene ende. Det lengste gangjern er ombøid i nedre ende, det annet avsluttes i en vinkelbøid spiss. Begge gangjern har vært holdt på plass av festenagler, hvorav den ene ennå er bevart. Glødeskall. Lengde henholdsvis 11 cm og 9,3 cm.

zz. To ganske små gangjern til et skrin, begge like lange. Jernene sammenholdes ved øine i den ene ende. Begge gangjern avsluttes i en liten spiss og er ombøid i nedre ende. Jernene har vært holdt på plass av festenagler, en på hvert jern. Bare en av disse er bevart. Spor av glødeskall. Lengde henholdsvis 9 cm og 7,5 cm.

ææ. Defekt skrinhank av jern som [Rygh fig.451]R. 451, avbrutt nær den ene ende, slik at kroken og den ene henge mangler. Den annen krok er bevart og i denne sitter resten av en liten krampe, som har vært festet til skrinets lokk. Spor av glødeskall. Nuværende lengde 11,5 cm.

øø. Pen liten nøkkel av jern. Håndtaket dannes av en firsidig ten som er ombøid. Skjøret som er ganske kort, har to "tenner". Lengde 5,5 cm.

aaa. Liten kroknøkkel av jern, ombøid i nedre ende og med rester av en henge i øvre. Lengde 9,7 cm.

bbb. Redskap av jern til ukjent bruk, bestående av en firsidig jernstang som er tilspisset i den ene ende og som i den annen ende avsluttes i en 5,5 cm lang, tynn firsidig jernten. Mulig rest av en låsfjær til et skrin. Spor av glødeskall. Største nuværende kordelengde 16,5 cm.

ccc. Håndtak av jern til et skrin, bestående av en liten jernring hvori det sitter en krampe av jern, dannet av en tynn, trinn jenten, hvis ende er ombøid. Ringens tverrmål 3,8 cm.

Krampens lengde 4,3 cm.

ddd. Liten krampe av jern, dannet av en tynn jernnten som i øvre ende er utbanket til en 1,2 cm bred jernbøile. Litt skadet i nedre ende. Lengde 3,7 cm.

eee. Ring av jern med firsidig tverrsnitt, hvortil er festet et avlangt firkantet rembeslag som er skadet i nedre ende muligvis rest av et munnbitt. Ringens tverrmål 7 cm, rembeslagets lengde 8,1 cm.

fff. Ring av jern av samme form som forgående, men rembeslaget er skadet slik at det er en liten stump tilbake av det. Ringens tverrmål 6,5 cm.

ggg. To ringer av jern av firsidig tverrsnitt. I begge ringer er festet et firsidig jernbeslag, hvori det er anbragt en festenagle. Ringenes tverrmål henholdsvis 6,1 og 5,6 cm.

hhh. Redskap av jern til ukjent bruk, bestående av et knivformet blad, hvis egger dog ikke er bearbeidet nærmere og en lang, tynn tange, dannet av en firsidig jernnten. Lengde 15,8 cm. Spor av glødeskall.

iii. Et stykke brent ben, visstnok av et kranium.

Funnet på ovennevnte gård ca. 100 m syd for husene. Om funnforholdene har finneren, gårdbruker Hans Østby meddelt følgende i skrivelse av 12 juni 1933: "Det var to graver som lå etter hverandre nord og syd. Sverd og spydspiss lå med spissen rett i syd og skjoldene over ca. 20 cm fra spissen nøyaktig likedan på begge steder. De andre ting lå ikke i nogen viss orden, men var samlet og omtrent samme ting på begge steder. De fundne ting lå 1/2 meter dypt på flat mark og var omgitt av kull, og fantes morkne ben (d.v. s.br. ben)"(se iii).

Til tross for finnerens opplysning at det bare var to graver på stedet, må det etter oldsakenes vidnesbyrd utvilsomt ha vært tre graver. pp-ddd omfatter da utstyret til en kvinnegrav.

Antagelig er alle tre graver brandgraver. Gave fra gårdbruker Hans Østby, Sigdal.



Oldsaksamlingen - Arkeologisk tilvekst



[Bakover i katalogen](#)

[Videre i katalogen](#)

C 35048 a-w..

Mannsgravfunn fra vikingtid fra NEDRE HAUGEN (24/5), SIGDAL s.p.k. BUSKERUD. Fremkommet ved etterundersøkelse mai 1979.

- a) Tveegget sverd av jern, som Vsv, type H. Knappen mangler, forøvrig er sverdet velbevart. Stripeornering sees på begge hjalter. Underhjøltet sitter fastrustet noe skjevt et stykke oppe på tangen som stikker opp gjennom overhjøltet. Klingen er noe forbøyd, kanskje på grunn av ploget. L. ca. 91,5 cm, herav klingens 79 cm. L. underhjølt 9,5 cm, l. overhjølt 8,1 cm. Røntgen viser hverken innskrift eller damascering.
- b) Velbevart spydspiss av jern av slank type. Jfr. Vsv type I/K, fig. 20-21, men falen på vårt eksemplar er kortere enn typeeksemplarenes. Overgangen blad/fal er som op.cit. fig. 20. Eggene er uthamret ved overgang til falen. Om denne er fasettert øverst lar seg på grunn av rustblærer vanskelig avgjøre. Bladet har større partier med glødeskall bevart. Det er bøyet, muligens forsettelig. Røntgen viser hverken nagler eller damascering. L. ca. 41,5 cm, herav falen ca. 9 cm.
- c) Velbevart øks av jern, som op.cit. type G, fig. 38. L. 18,5 cm, b. over eggen 9,5 cm, b. over skafthull 6,6 cm.
- d) Restene av en meget forrustet skjoldbule av jern, som [Rygh fig.562]R 562, trolig av Petersens lave variant. Til stede er 2 større stykker med krave - ett naglehull synlig og en del mindre stykker av selve bulen. Ingen bruddflater passer sammen. St.mål h.h.v. 3,2-5,5-5,8-8,1 og 14,7 cm.
- e) Ringspenne av jern, laget av en rund tén, spiraloppullet i begge ender. Jfr. Excavations at Helgø II, pl. 33, nr.13-14, men avviker fra typeeksemplarene ved at oppullingene er i plan med bøylene. Et lite stykke jern, trolig en bit av tornens hempe, sitter fast på bøylene. Bøylens stb. 5,8 cm, tenens tykkelse 0,8 cm.
- f) To enkle sirkelformete ringspenner av jern, den ene noe større enn den andre, forøvrig identiske. Jfr. Vre, fig. 274-5. Såvel bøylene som tornene har firsidig tverrsnitt. Den største spenne er til dels dekket av rust med 1 beinsplint sittende fast i rusten. Tornen er likeledes fastrustet. Røntgen. St.tverrmål h.h.v. 4,3 og 4,9 cm. Tornenes l. h.h.v. 5,3 og 4,8 cm.
- g) Torn av jern, oppullet i ene ende. Tverrsnitt firsidig. Til nok en ringnål? L. 5,7 cm. Røntgen.
- h) Velbevart munnbitt av jern, som Vre, fig. 1, men avviker fra typeeksemplaret ved at bittets to ledd er av ulik lengde. Ringenes diam. 6,8 cm. L. bittets to ledd 5,3 og 8,7 cm. Total l. 23,5 cm.
- i) Sigd av jern, nærmest som Vre, fig. 86, men festeanordningen noe annerledes idet den har nagle istedenfor typeeksemplarets bøyeté tén et stykke innenfor enden. Det ytterste av odden avbrutt og mangler. Sagtakkingen synlig. Sigden er noe forbøyd. Kordelengde 30cm.
- k) Spinkel hadde av jern i to deler som passer i bruddflatene, oppullet i ene ende. Motsatt ende avbrutt og mangler. Tverrsnittet firkantet. Samlet kordelengde 26,5 cm.
- l) To avlange stykker av bronseblekk, avsmalnende mot ene ende som har bruddflater. Motsatt ende tilspisset. Beslag? Begge stykker har to naglehull hver, hvorav det ene har en jernnagle på plass. Det ene stykket noe forbøyet. L. h.h.v. 7,5 og 8,5 cm.
- m) Ubestemmelig, forrustet jernstykke, spisst i ene ende. Fragment av en gjenstand. St.mål 5,1 cm.
- n) 3 små forrustete spiker. Samtlige vinkelbøyet. St.mål h.h.v. 1,6 - 1,8 og 2,1 cm.
- o) 11 brente beinfragmenter, hvorav i hvert fall 3 er fra en sammensatt ornert kam. Det lengste stykket har en båndfletning som Vre, fig. 270's horisontale bord. De 2 andre har en

mer diffus ornering. To av de ornerte fragmentene synes å ha halvparten av et naglehull i ene ende. Hvorvidt de øvrige 8 fragmenter er tildannet, lar seg vanskelig avgjøre. Stl. ornerte fragmenter h.h.v. 1,7-1,9 og 3,4 cm.

p) Flintstykke med spor etter slag. Ildslagningssten? St.mål 4 cm.

q) Ca. 65 g br. bein. (Sendt til Zool. Mus. Bergen, 23.5.1979 forbestemmelse).

r) Ca. 185 g kull, tatt inn som prøve. (Oppbevares i lab. undernr. UO 695).

s) Jernring med noe ujevnt, kantet tverrsnitt. Til ringen er festet en krampe, hvis ene arm er noe lenger enn den annen. Til seletøyet? (eller til skrin?) st.diam. 4,6 cm, krampens stl. 4,5cm..

t) Fragmentarisk ring av jern med flatt tverrsnitt. Diam. 8,6 cm.

u) Forrustet U-formet jernkrampe utvidet til rombisk formete plater ved enden av begge "armer".

v) 3 jernfragmenter, hvorav en torn og 2 trekantete stykker. St. mål h.h.v. 4,3, 3,8 og 3,3 cm.

w) Ca. 80 g jernslag.

Sverd, spydspiss, øks, skjoldbule og hadde fremkommet ved pløying høsten 1978, men først oppdaget våren 1979. Grunneieren, Odd Tanberg, så da sverdet stående rett opp av jorden. De øvrige saker lå spredd på overflaten, midt på et jorde kalt "BRUJORDET", omtrent 50 m SV for en kårstue, bebodd av Arnfinn Sætre. Etterundersøkelse ved Per

- Hernæs, mai 1979. Han konstaterte at det dreide seg om en branngrav, grop eller flak, noe nedskåret i undergrunnen. Rundt og i selve graven en del sotete steinrester av steinpakning? Ingen stein forøvrig på stedet. Brente bein og kull blant steinene. Se innberetning i top.ark.
-

Det er gjort 323 tilslag:

Vedlegg/ Tilhører
Sak: 07/13664

| Museumsnr | Gjenstand | Materiale | Fylke |
|------------------------------------|--|-------------------------------------|-------|
| <input type="checkbox"/> C12619 | pilspiss | Jern | B |
| <input type="checkbox"/> C13292 | pilspiss | Jern Teige | B |
| <input type="checkbox"/> C142 | røkelseskar | Jern Bronce | B |
| <input type="checkbox"/> C14559 | økseblad | Jern Bjørnreka | B |
| <input type="checkbox"/> C14964 | snellehjul | Sten (løs gulaktig Sandsten) Åslund | B |
| <input type="checkbox"/> C16506 | øks | Sten | B |
| <input type="checkbox"/> C17230 | øks | Sten | A |
| <input type="checkbox"/> C17231 | øks | Sten | B |
| <input type="checkbox"/> C17712 | snusbudikke | Messing Træ | B |
| <input type="checkbox"/> C20126 | vevskje | jern | B |
| <input type="checkbox"/> C20453 | øks | Sten | B |
| <input type="checkbox"/> C20567 | spydspiss | flint | B |
| <input type="checkbox"/> C20764 | bismerlodd hammer | sten | B |
| <input type="checkbox"/> C20848 a | fingerring | Guld skatvedt | B |
| <input type="checkbox"/> C20848 b | bronsespenne | bronse | B |
| <input type="checkbox"/> C20848 c | bronsespenne | bronse | B |
| <input type="checkbox"/> C20848 d | skjededel og bøyledel bronsespenne | | B |
| <input type="checkbox"/> C20848 e | nål | bronse | B |
| <input type="checkbox"/> C20848 f | stykke kjede | bronse | B |
| <input type="checkbox"/> C20848 g | nål øvre del bronsestykke | | B |
| <input type="checkbox"/> C20848 h | stykke perle perle | glas rav | B |
| <input type="checkbox"/> C20848 i | snellehjul | ler | B |
| <input type="checkbox"/> C20848 k | redskap vevskje | jern | B |
| <input type="checkbox"/> C20848 l | jernstang stykke stykke | jern træ | B |
| <input type="checkbox"/> C20848 m | urne stykke randstykke hank | ler | B |
| <input type="checkbox"/> C20848 n | stykke snellehjul | ler | B |
| <input type="checkbox"/> C20848 o | stykke kitt kull | kit kul | B |
| <input type="checkbox"/> C20848 p | gjenstand | jern træ | B |
| <input type="checkbox"/> C20848 r | rest kniv | træ | B |
| <input type="checkbox"/> C20931 a | sverd | jern Bjertnes | B |
| <input type="checkbox"/> C20931 aa | overdel redskap saks | jern | B |
| <input type="checkbox"/> C20931 b | sverdhjalt knapp | jern | B |
| <input type="checkbox"/> C20931 bb | kule jernredskap stift krampe nagle fragment slaggstykke | jern | B |
| <input type="checkbox"/> C20931 c | økseblad | jern | B |
| <input type="checkbox"/> C20931 cc | bryne steinstykke stykke stykke bryne | sten kvarts skifer | B |
| <input type="checkbox"/> C20931 d | celt | jern | B |
| <input type="checkbox"/> C20931 dd | brændte benog et par ubrændte | brændte ben | B |
| <input type="checkbox"/> C20931 e | celt | jern | B |

| | | | | | |
|--------------------------|-----------|------------------------------------|-----------------------|--------------|---|
| <input type="checkbox"/> | C20931 ee | kull | | kull | B |
| <input type="checkbox"/> | C20931 f | pilspiss | | jern | B |
| <input type="checkbox"/> | C20931 ff | perle halvdel | | glas | B |
| <input type="checkbox"/> | C20931 g | skjoldbule | | jern | B |
| <input type="checkbox"/> | C20931 h | bisselmunnbitt | | jern | B |
| <input type="checkbox"/> | C20931 i | bisselmunnbitt | | jern | B |
| <input type="checkbox"/> | C20931 k | kniv | | jern | B |
| <input type="checkbox"/> | C20931 l | kniv | | jern | B |
| <input type="checkbox"/> | C20931 m | uthulejern | | Uthulejern | B |
| <input type="checkbox"/> | C20931 n | høveljern | | jern | B |
| <input type="checkbox"/> | C20931 o | saks | | jern | B |
| <input type="checkbox"/> | C20931 p | sigd | | jern | B |
| <input type="checkbox"/> | C20931 r | celt | | jern | B |
| <input type="checkbox"/> | C20931 s | sigd stykke | | jern | B |
| <input type="checkbox"/> | C20931 t | virvel | | jern | B |
| <input type="checkbox"/> | C20931 u | linheklestift | | jern | B |
| <input type="checkbox"/> | C20931 v | hestebrodd | | jern | B |
| <input type="checkbox"/> | C20931 x | skrinhank | | jern | B |
| <input type="checkbox"/> | C20931 y | ildjern | | glas ldjern | B |
| <input type="checkbox"/> | C20931 æ | eggredskap | | jern | B |
| <input type="checkbox"/> | C20931 ø | ring | | jern | B |
| <input type="checkbox"/> | C20932 a | celt | | jern | B |
| <input type="checkbox"/> | C20932 b | bunn hadde kjele randstykke stykke | | jern | B |
| <input type="checkbox"/> | C20932 c | beinstykke | | ben | B |
| <input type="checkbox"/> | C20932 d | kull slaggstykke | | kull | B |
| <input type="checkbox"/> | C21384 a | sverd | <i>urende. søn</i> | jern | B |
| <input type="checkbox"/> | C21384 b | ljåblad | | jern | B |
| <input type="checkbox"/> | C21384 c | sigdblade | | jern | B |
| <input type="checkbox"/> | C21384 d | øks | | Jern | B |
| <input type="checkbox"/> | C21384 e | celt | | jern | B |
| <input type="checkbox"/> | C21384 f | munnbitt | | jern | B |
| <input type="checkbox"/> | C21384 g | ledd lenke | | jern | B |
| <input type="checkbox"/> | C21796 a | sverd | <i>Støvern hanger</i> | jern | B |
| <input type="checkbox"/> | C21796 b | pilspiss | | jern | B |
| <input type="checkbox"/> | C21796 c | celt | | jern | B |
| <input type="checkbox"/> | C21796 d | krok | | jern | B |

| | | | | |
|-------------------------------------|----------|---|--------------------------------|---|
| <input type="checkbox"/> | C21796 e | jernring | jern | B |
| <input type="checkbox"/> | C21796 f | krok jernfragment | Jern | B |
| <input type="checkbox"/> | C21796 g | brent bein | Brændte ben | B |
| <input type="checkbox"/> | C21963 | pilspiss | jern <i>ørpen</i> | B |
| <input type="checkbox"/> | C22059 a | øks | jern | B |
| <input type="checkbox"/> | C22059 b | skjoldbule fragment | jern <i>støvern- køyen</i> | B |
| <input type="checkbox"/> | C22059 c | ljåblad | jern | B |
| <input type="checkbox"/> | C22059 d | plogjern | jern | B |
| <input type="checkbox"/> | C22059 e | rangle | jern | B |
| <input type="checkbox"/> | C22059 f | kjele fragment | jern | B |
| <input type="checkbox"/> | C22059 g | jernring | jern | B |
| <input type="checkbox"/> | C22059 h | krok | jern | B |
| <input type="checkbox"/> | C22059 i | skrin hengsel | jern | B |
| <input type="checkbox"/> | C22059 j | perle | glas | B |
| <input type="checkbox"/> | C22059 k | brent beinstump | brændte benstumper | B |
| <input checked="" type="checkbox"/> | C22237 a | sverd | jern | B |
| <input type="checkbox"/> | C22237 b | økseblad | jern | B |
| <input type="checkbox"/> | C22237 c | pilspiss | jern | B |
| <input type="checkbox"/> | C22237 d | skjoldbule | jern | B |
| <input type="checkbox"/> | C22237 e | ildstål | jern | B |
| <input type="checkbox"/> | C22237 f | sigdblåd | jern | B |
| <input type="checkbox"/> | C22237 g | knivblad | jern | B |
| <input type="checkbox"/> | C22237 h | nøkkel | jern | B |
| <input type="checkbox"/> | C22237 i | gangjern skrin | gangjern | B |
| <input type="checkbox"/> | C22237 j | jernstykke stykke haspe låsbeslag skrin | jern | B |
| <input type="checkbox"/> | C22237 k | tang | jern | B |
| <input type="checkbox"/> | C22237 l | munnbitt | jern | B |

Haspe

| | | | | | |
|--------------------------|----------|--|---------------------------|-----------------------|---|
| <input type="checkbox"/> | C22237 m | knapp | | jern | B |
| <input type="checkbox"/> | C22237 n | jerntein | | jern | B |
| <input type="checkbox"/> | C22237 o | jernstykke rest av fall redskap våpen | | jern | B |
| <input type="checkbox"/> | C22237 p | bryne stykke | | skifer | B |
| <input type="checkbox"/> | C22237 q | flintstykke | | flint | B |
| <input type="checkbox"/> | C22237 r | brent beinstump | | brændte benstumper | B |
| <input type="checkbox"/> | C22237 s | trekull | | Trækul | B |
| <input type="checkbox"/> | C22720 a | sverd | <i>Stovrem hengen</i> | jern | B |
| <input type="checkbox"/> | C22720 b | øks | | jern | B |
| <input type="checkbox"/> | C22720 c | skjoldbule | | jern | B |
| <input type="checkbox"/> | C22720 d | pilspiss | | jern | B |
| <input type="checkbox"/> | C22720 e | kniv | | jern | B |
| <input type="checkbox"/> | C22720 f | kniv | | jern | B |
| <input type="checkbox"/> | C22720 g | rangle | | jern | B |
| <input type="checkbox"/> | C22720 h | krok rangle | | jern | B |
| <input type="checkbox"/> | C22720 i | tang | | jern | B |
| <input type="checkbox"/> | C22720 k | fil | | jern | B |
| <input type="checkbox"/> | C22720 l | ljåblad | | jern | B |
| <input type="checkbox"/> | C22720 m | plogjern | | jern | B |
| <input type="checkbox"/> | C22720 n | munnbitt | | jern | B |
| <input type="checkbox"/> | C22720 o | skrin ring | | jern | B |
| <input type="checkbox"/> | C22720 p | ildstål | | | B |
| <input type="checkbox"/> | C22720 q | virvel | | jern | B |
| <input type="checkbox"/> | C22720 r | krok | | jern | B |
| <input type="checkbox"/> | C22720 s | skrinhengsel | | jern | B |
| <input type="checkbox"/> | C22720 t | fragment skrinhaspe | | jern | B |
| <input type="checkbox"/> | C22720 u | krampe | | jern | B |
| <input type="checkbox"/> | C22720 v | jernbeslag stykke | jern | B | |
| <input type="checkbox"/> | C22720 w | perle | stein | B | |
| <input type="checkbox"/> | C22720 x | nagle beslagstykke gryteljernfragment stykke | jern | B | |
| <input type="checkbox"/> | C23033 | slipestein | kvartsitisk steinart | B | |
| <input type="checkbox"/> | C24022 | skafthulløks | kornet bergart | B | |
| <input type="checkbox"/> | C24175 | skafthulløks overdel | bergart | B | |
| <input type="checkbox"/> | C24372 a | sverd | jern | B | |
| <input type="checkbox"/> | C24372 b | spydspiss | jern | B | |
| <input type="checkbox"/> | C24372 c | spydspiss | jern | B | |
| <input type="checkbox"/> | C24372 d | skjoldbule | jern | B | |
| <input type="checkbox"/> | C24768 | statue | bjerk | B | |
| <input type="checkbox"/> | C25246 | skafthulløks | bergart | B | |
| <input type="checkbox"/> | C25247 | skafthulløks | hård og kornet bergart | B | |

Østby

| | | | | |
|--------------------------|---------------|-----------------------|-----------|---|
| <input type="checkbox"/> | C25576 a | sverd | jern | B |
| <input type="checkbox"/> | C25576 aa | fil | jern | B |
| <input type="checkbox"/> | C25576 aaa | kroknøkkel | jern | B |
| <input type="checkbox"/> | C25576 b | sverd | jern | B |
| <input type="checkbox"/> | C25576 bb | fil | jern | B |
| <input type="checkbox"/> | C25576 bbb | låsfjær skrin redskap | jern | B |
| <input type="checkbox"/> | C25576 c | spydspiss | jern | B |
| <input type="checkbox"/> | C25576 cc | kniv | jern | B |
| <input type="checkbox"/> | C25576 ccc | skrin håndtak | jern | B |
| <input type="checkbox"/> | C25576 d | øks | jern | B |
| <input type="checkbox"/> | C25576 dd | kniv | jern | B |
| <input type="checkbox"/> | C25576 ddd | krampe | jern | B |
| <input type="checkbox"/> | C25576 e | øks | jern | B |
| <input type="checkbox"/> | C25576 ee | kniv | jern | B |
| <input type="checkbox"/> | C25576 eee | ring | jern | B |
| <input type="checkbox"/> | C25576 f | skjoldbule | jern | B |
| <input type="checkbox"/> | C25576 ff | kniv | jern | B |
| <input type="checkbox"/> | C25576 fff | ring | jern | B |
| <input type="checkbox"/> | C25576 g | skjoldbule | jern | B |
| <input type="checkbox"/> | C25576 gg | ildstål | jern | B |
| <input type="checkbox"/> | C25576 ggg | ring | jern | B |
| <input type="checkbox"/> | C25576 h | pilspiss | jern | B |
| <input type="checkbox"/> | C25576 hh | ildstål | jern | B |
| <input type="checkbox"/> | C25576 hhh | redskap | jern | B |
| <input type="checkbox"/> | C25576 i | rangle | jern | B |
| <input type="checkbox"/> | C25576 ii | munnbitt | jern | B |
| <input type="checkbox"/> | C25576 iii | brent bein stykke | brent ben | B |

| | | | | | |
|--------------------------|-----------|------------------------|-------|--------------------|---|
| <input type="checkbox"/> | C25576 k | rangle | | jern | B |
| <input type="checkbox"/> | C25576 kk | rest munnbitt | Orkby | jern | B |
| <input type="checkbox"/> | C25576 l | rangle | | jern | B |
| <input type="checkbox"/> | C25576 ll | seletøybeslag | | jern | B |
| <input type="checkbox"/> | C25576 m | krok | | jern | B |
| <input type="checkbox"/> | C25576 mm | seletøybeslag | | | B |
| <input type="checkbox"/> | C25576 n | krok | | jern | B |
| <input type="checkbox"/> | C25576 nn | krok | | jern | B |
| <input type="checkbox"/> | C25576 o | krok | | jern | B |
| <input type="checkbox"/> | C25576 oo | krok | | jern | B |
| <input type="checkbox"/> | C25576 p | ljå | | jern | B |
| <input type="checkbox"/> | C25576 pp | håndleddsring | | bronse | B |
| <input type="checkbox"/> | C25576 q | ljå | | jern | B |
| <input type="checkbox"/> | C25576 qq | fragment håndleddsring | | bronse | B |
| <input type="checkbox"/> | C25576 r | sigd | | jern | B |
| <input type="checkbox"/> | C25576 rr | håndleddsring | | bronse | B |
| <input type="checkbox"/> | C25576 s | sigd | | jern | B |
| <input type="checkbox"/> | C25576 ss | vevskje | | jern | B |
| <input type="checkbox"/> | C25576 t | plogjern | | jern | B |
| <input type="checkbox"/> | C25576 tt | saks | | jern | B |
| <input type="checkbox"/> | C25576 u | plogjern | | jern | B |
| <input type="checkbox"/> | C25576 uu | stekepanne | | jern | B |
| <input type="checkbox"/> | C25576 v | celt | | jern tre | B |
| <input type="checkbox"/> | C25576 vv | kjele hadde | | jern | B |
| <input type="checkbox"/> | C25576 ww | linheklestift | | jern | B |
| <input type="checkbox"/> | C25576 x | celt | | jern forkullet tre | B |
| <input type="checkbox"/> | C25576 xx | gangjern skrin | | jern | B |
| <input type="checkbox"/> | C25576 y | celt | | | B |

| | | | | | | |
|--------------------------|-----------|------------------------------------|----------------------|-----------------|----------|--------------------------|
| <input type="checkbox"/> | C25576 yy | gangjern skrin | <i>Østby</i> | jern | | B |
| <input type="checkbox"/> | C25576 z | celt | | jern | | B |
| <input type="checkbox"/> | C25576 zz | gangjern skrin | | jern | | B |
| <input type="checkbox"/> | C25576 æ | celt | | jern | Buskerud | Sigdal (P)Sigdal (S) |
| <input type="checkbox"/> | C25576 ææ | skrinhank | | jern | Buskerud | Sigdal (P)Sigdal (S) |
| <input type="checkbox"/> | C25576 ø | hammer | | jern | Buskerud | Sigdal (P)Sigdal (S) |
| <input type="checkbox"/> | C25576 øø | nøkkel | | jern | Buskerud | Sigdal (P)Sigdal (S) |
| <input type="checkbox"/> | C26684 | spydspiss | | skifer | Buskerud | Sigdal (P)Sigdal (S) |
| <input type="checkbox"/> | C27044 | spydspiss | | jern | Buskerud | Sigdal (P)Krødsherad (S) |
| <input type="checkbox"/> | C27296 | forpart skafthulløks | | stein | Buskerud | Sigdal (P)Krødsherad (S) |
| <input type="checkbox"/> | C27344 | sverd | | jern | Buskerud | Sigdal (P)Krødsherad (S) |
| <input type="checkbox"/> | C27446 | båtøks | | skifrig bergart | Buskerud | Sigdal (P)Sigdal (S) |
| <input type="checkbox"/> | C27491 | pilspiss | | jern | Buskerud | Sigdal (P)Eggec (S) |
| <input type="checkbox"/> | C28424 | pilspiss | | jern | Buskerud | Sigdal (P)Sigdal (S) |
| <input type="checkbox"/> | C28457 | flekke | | flint | Buskerud | Sigdal (P)Sigdal (S) |
| <input type="checkbox"/> | C28585 a | sverd | <i>Ulberg mellom</i> | jern | Buskerud | Sigdal (P)Sigdal (S) |
| <input type="checkbox"/> | C28585 b | sverd | | | Buskerud | Sigdal (P)Sigdal (S) |
| <input type="checkbox"/> | C28585 c | skjeggøks | | jern | Buskerud | Sigdal (P)Sigdal (S) |
| <input type="checkbox"/> | C28585 d | celt | | jern | Buskerud | Sigdal (P)Sigdal (S) |
| <input type="checkbox"/> | C28585 e | skavejern | | | Buskerud | Sigdal (P)Sigdal (S) |
| <input type="checkbox"/> | C28585 f | rangle | | jern | Buskerud | Sigdal (P)Sigdal (S) |
| <input type="checkbox"/> | C28585 g | kjetting | | jern | Buskerud | Sigdal (P)Sigdal (S) |
| <input type="checkbox"/> | C28585 h | falkrok | | jern | Buskerud | Sigdal (P)Sigdal (S) |
| <input type="checkbox"/> | C28585 i | sledekrok | | jern | Buskerud | Sigdal (P)Sigdal (S) |
| <input type="checkbox"/> | C28585 k | munnbitt | | jern | Buskerud | Sigdal (P)Sigdal (S) |
| <input type="checkbox"/> | C28585 l | ring og halvpart av stang munnbitt | | | Buskerud | Sigdal (P)Sigdal (S) |
| <input type="checkbox"/> | C28585 m | ljà sigd | | jern | Buskerud | Sigdal (P)Sigdal (S) |

| | | | | | |
|--------------------------|--------|--------------------------|-----------|----------|--------------------------|
| <input type="checkbox"/> | C28585 | stykke av blad sigd | jern | Buskerud | Sigdal (P)Sigdal (S) |
| <input type="checkbox"/> | C28585 | saks | jern | Buskerud | Sigdal (P)Sigdal (S) |
| <input type="checkbox"/> | C28585 | pilspiss | jern | Buskerud | Sigdal (P)Sigdal (S) |
| <input type="checkbox"/> | C28585 | gangjern | | Buskerud | Sigdal (P)Sigdal (S) |
| <input type="checkbox"/> | C28585 | jernstykke | jern | Buskerud | Sigdal (P)Sigdal (S) |
| <input type="checkbox"/> | C28596 | sverd | jern | Buskerud | Sigdal (P)Sigdal (S) |
| <input type="checkbox"/> | C28597 | sverd | jern | Buskerud | Sigdal (P)Sigdal (S) |
| <input type="checkbox"/> | C28597 | spydspiss | jern | Buskerud | Sigdal (P)Sigdal (S) |
| <input type="checkbox"/> | C28597 | pilspiss | jern | Buskerud | Sigdal (P)Sigdal (S) |
| <input type="checkbox"/> | C28597 | pilspiss | jern | Buskerud | Sigdal (P)Sigdal (S) |
| <input type="checkbox"/> | C28597 | knivblad | jern | Buskerud | Sigdal (P)Sigdal (S) |
| <input type="checkbox"/> | C28597 | sigdblade | jern | Buskerud | Sigdal (P)Sigdal (S) |
| <input type="checkbox"/> | C28597 | bissel | jern | Buskerud | Sigdal (P)Sigdal (S) |
| <input type="checkbox"/> | C28632 | skafthulløks | stein | Buskerud | Sigdal (P)Krødsherad (S) |
| <input type="checkbox"/> | C29015 | øks | jern | Buskerud | Sigdal (P)Sigdal (S) |
| <input type="checkbox"/> | C29016 | bleggøks | jern | Buskerud | Sigdal (P)Sigdal (S) |
| <input type="checkbox"/> | C30855 | bryne | kvartsitt | Buskerud | Sigdal (P)Sigdal (S) |
| <input type="checkbox"/> | C32244 | barre | jern | Buskerud | Sigdal (P)Krødsherad (S) |
| <input type="checkbox"/> | C32529 | spydspiss | jern | Buskerud | Sigdal (P)Sigdal (S) |
| <input type="checkbox"/> | C32530 | ringspenne | jern | Buskerud | Sigdal (P)Sigdal (S) |
| <input type="checkbox"/> | C32628 | smitang | | Buskerud | Sigdal (P)Sigdal (S) |
| <input type="checkbox"/> | C32628 | pilspiss | | Buskerud | Sigdal (P)Sigdal (S) |
| <input type="checkbox"/> | C32628 | kniv | jern | Buskerud | Sigdal (P)Sigdal (S) |
| <input type="checkbox"/> | C32628 | hengsel | | Buskerud | Sigdal (P)Sigdal (S) |
| <input type="checkbox"/> | C32628 | krok | | Buskerud | Sigdal (P)Sigdal (S) |
| <input type="checkbox"/> | C32628 | skrinbeslag jernfragment | jern | Buskerud | Sigdal (P)Sigdal (S) |
| <input type="checkbox"/> | C32628 | fragment bryne | skifer | Buskerud | Sigdal (P)Sigdal (S) |

| | | | | | | |
|--------------------------|--------|-----------------------------------|------------------|---|----------|--------------------------|
| <input type="checkbox"/> | C32629 | kniv | <i>Reismed N</i> | jern tre | Buskerud | Sigdal (P)Sigdal (S) |
| <input type="checkbox"/> | C32629 | jerntein | | jern | Buskerud | Sigdal (P)Sigdal (S) |
| <input type="checkbox"/> | C32629 | jernstykke | | jern | Buskerud | Sigdal (P)Sigdal (S) |
| <input type="checkbox"/> | C32629 | miniatyrhammer jernfragment | | jern | Buskerud | Sigdal (P)Sigdal (S) |
| <input type="checkbox"/> | C32629 | slagg | | slagg | Buskerud | Sigdal (P)Sigdal (S) |
| <input type="checkbox"/> | C32643 | pilspiss | | jern | Buskerud | Sigdal (P)Sigdal (S) |
| <input type="checkbox"/> | C32644 | fragment bryne | | skifrig bergart | Buskerud | Sigdal (P)Sigdal (S) |
| <input type="checkbox"/> | C32647 | spydspiss | | jern | Buskerud | Sigdal (P)Sigdal (S) |
| <input type="checkbox"/> | C32647 | spydspiss | | jern | Buskerud | Sigdal (P)Sigdal (S) |
| <input type="checkbox"/> | C32654 | beltestein | | kvartsitt | Buskerud | Sigdal (P)Sigdal (S) |
| <input type="checkbox"/> | C32655 | pilspiss | | | Buskerud | Sigdal (P)Sigdal (S) |
| <input type="checkbox"/> | C32658 | sverd | | jern | Buskerud | Sigdal (P)Krødsherad (S) |
| <input type="checkbox"/> | C32762 | øks | | Jern | Buskerud | SIGDAL (P)SIGDAL (S) |
| <input type="checkbox"/> | C33297 | dåpsfat | | kobberholdig metall | Buskerud | SIGDALEGGEDAL (S) |
| <input type="checkbox"/> | C34295 | del døpefont | | Tre | Buskerud | SIGDAL (P)EGGEDAL (S) |
| <input type="checkbox"/> | C34695 | sigd | | jern | Buskerud | SIGDAL (P)KRØDSHERAD (S) |
| <input type="checkbox"/> | C34695 | stykke keramikkskår skår randskår | | samme gods og brenning som ovenfor keramikk | Buskerud | SIGDAL (P)KRØDSHERAD (S) |
| <input type="checkbox"/> | C34695 | klump | | Jern | Buskerud | SIGDAL (P)KRØDSHERAD (S) |
| <input type="checkbox"/> | C34695 | kleberstykke | | kleber | Buskerud | SIGDAL (P)KRØDSHERAD (S) |
| <input type="checkbox"/> | C34695 | brent bein | | brente bein | Buskerud | SIGDAL (P)KRØDSHERAD (S) |
| <input type="checkbox"/> | C34695 | stein | | stein | Buskerud | SIGDAL (P)KRØDSHERAD (S) |
| <input type="checkbox"/> | C34695 | stykke | | flint | Buskerud | SIGDAL (P)KRØDSHERAD (S) |
| <input type="checkbox"/> | C34695 | prøve | | Kull | Buskerud | SIGDAL (P)KRØDSHERAD (S) |

| | | | | | |
|--------------------------|--------|-------------------------------|-----------------------------|----------|---------------------------------------|
| <input type="checkbox"/> | C34695 | jordprøve | Jord | Buskerud | SIGDAL SIGDAL (P) KRØDSHER. (S) |
| <input type="checkbox"/> | C34696 | jernalderkrukke skår | | Buskerud | SIGDAL SIGDAL (P) KRØDSHER. (S) |
| <input type="checkbox"/> | C34696 | bryne del | skifer | Buskerud | SIGDAL SIGDAL (P) KRØDSHER. (S) |
| <input type="checkbox"/> | C34696 | slagg | Slaggklump | Buskerud | SIGDAL SIGDAL (P) KRØDSHER. (S) |
| <input type="checkbox"/> | C34696 | jernspiker | Jern | Buskerud | SIGDAL SIGDAL (P) KRØDSHER. (S) |
| <input type="checkbox"/> | C34697 | brent bein | brente bein | Buskerud | SIGDAL SIGDAL (P) KRØDSHER. (S) |
| <input type="checkbox"/> | C35048 | sverd | <i>Neder Haugen</i> jern | Buskerud | SIGDAL SIGDAL (P) SIGDAL (S) |
| <input type="checkbox"/> | C35048 | spydspiss | jern | Buskerud | SIGDAL SIGDAL (P) SIGDAL (S) |
| <input type="checkbox"/> | C35048 | øks | jern | Buskerud | SIGDAL SIGDAL (P) SIGDAL (S) |
| <input type="checkbox"/> | C35048 | skjoldbule krave | jern | Buskerud | SIGDAL SIGDAL (P) SIGDAL (S) |
| <input type="checkbox"/> | C35048 | hempe ringspenne stykke | jern | Buskerud | SIGDAL SIGDAL (P) SIGDAL (S) |
| <input type="checkbox"/> | C35048 | ringspenne | jern | Buskerud | SIGDAL SIGDAL (P) SIGDAL (S) |
| <input type="checkbox"/> | C35048 | ringnål torn | jern | Buskerud | SIGDAL SIGDAL (P) SIGDAL (S) |
| <input type="checkbox"/> | C35048 | munnbitt | jern | Buskerud | SIGDAL SIGDAL (P) SIGDAL (S) |
| <input type="checkbox"/> | C35048 | sigd | jern | Buskerud | SIGDAL SIGDAL (P) SIGDAL (S) |
| <input type="checkbox"/> | C35048 | hadde | jern | Buskerud | SIGDAL SIGDAL (P) SIGDAL (S) |
| <input type="checkbox"/> | C35048 | beslag stykke | bronseblikk | Buskerud | SIGDAL SIGDAL (P) SIGDAL (S) |
| <input type="checkbox"/> | C35048 | gjenstand jernstykke | jern | Buskerud | SIGDAL SIGDAL (P) SIGDAL (S) |
| <input type="checkbox"/> | C35048 | spiker | | Buskerud | SIGDAL SIGDAL (P) SIGDAL (S) |
| <input type="checkbox"/> | C35048 | kam brent beinfragment | bein | Buskerud | SIGDAL SIGDAL (P) SIGDAL (S) |
| <input type="checkbox"/> | C35048 | ildslagningsstein flintstykke | Flint | Buskerud | SIGDAL SIGDAL (P) SIGDAL (S) |
| <input type="checkbox"/> | C35048 | brent bein | bein | Buskerud | SIGDAL SIGDAL (P) SIGDAL (S) |
| <input type="checkbox"/> | C35048 | kull | kull | Buskerud | SIGDAL SIGDAL (P) SIGDAL (S) |
| <input type="checkbox"/> | C35048 | jernring seletøy skrin | Jern | Buskerud | SIGDAL SIGDAL (P) SIGDAL (S) |

| | | | | | |
|--------------------------|--------|--------------------------|----------|----------|-------------------------------|
| <input type="checkbox"/> | C35048 | ring | jern | Buskerud | SIGDAL SIGDAL (P) SIGDAL (S) |
| <input type="checkbox"/> | C35048 | krampe | jern | Buskerud | SIGDAL SIGDAL (P) SIGDAL (S) |
| <input type="checkbox"/> | C35048 | stykke jernfragment torn | jern | Buskerud | SIGDAL SIGDAL (P) SIGDAL (S) |
| <input type="checkbox"/> | C35048 | jernslag | jern | Buskerud | SIGDAL SIGDAL (P) SIGDAL (S) |
| <input type="checkbox"/> | C36186 | slag | | Buskerud | Sigdal Sigdal (P) Eggedal (S) |
| <input type="checkbox"/> | C36301 | øks | bergarts | Buskerud | Sigdal Sigdal (P) Sigdal (S) |
| <input type="checkbox"/> | C36418 | hakespyd pilspiss | | Buskerud | Sigdal Sigdal (P) Sigdal (S) |
| <input type="checkbox"/> | C36496 | mikroflekk | flint | Buskerud | Sigdal Sigdal (P) |
| <input type="checkbox"/> | C36496 | avslag | flint | Buskerud | Sigdal Sigdal (P) |
| <input type="checkbox"/> | C36660 | lansespiss | jern | Buskerud | Sigdal Sigdal (P) Sigdal (S) |
| <input type="checkbox"/> | C36660 | tverrmeisel | jern | Buskerud | Sigdal Sigdal (P) Sigdal (S) |
| <input type="checkbox"/> | C36662 | øks | jern | Buskerud | Sigdal Sigdal (P) Sigdal (S) |
| <input type="checkbox"/> | C3985 | hakke redskap | Jern | Buskerud | Sigdal (P) Krødshered (S) |
| <input type="checkbox"/> | C4670 | flintflekk | Flint | Buskerud | Sigdal (P) Krødshered (S) |
| <input type="checkbox"/> | C5275 | økseblad | Jern | Buskerud | Sigdal (P) |
| <input type="checkbox"/> | C5276 | økseblad | Jern | Buskerud | Sigdal (P) |
| <input type="checkbox"/> | C5309 | pilspiss | Jern | Buskerud | Sigdal (P) Krødshered (S) |
| <input type="checkbox"/> | C5309 | UTEN GJDATA | | Buskerud | Sigdal (P) Krødshered (S) |
| <input type="checkbox"/> | C5364 | flintflekk stykk | Flint | Buskerud | Sigdal (P) Krødshered (S) |
| <input type="checkbox"/> | C5376 | gaffel kniv skaft | Jærn | Buskerud | Sigdal (P) |
| <input type="checkbox"/> | C6839 | kile | Sten | Buskerud | Sigdal (P) Krødshered (S) |
| <input type="checkbox"/> | C7068 | kile | Sten | Buskerud | Sigdal (P) Krødshered (S) |
| <input type="checkbox"/> | C72 | primstav | | Buskerud | Sigdal (P) |
| <input type="checkbox"/> | C7288 | sverd | Jern | Buskerud | Sigdal (P) Sigdal (S) |
| <input type="checkbox"/> | C8443 | foth lysestake | Messing | Buskerud | Sigdal (P) |
| <input type="checkbox"/> | C853 | spore | Jern | Buskerud | Sigdal (P) |

| R-x-nr | Beskrivelse |
|-------------------|--|
| R-01 | Kullgropen ligger på en tørr høyde. Gropa har godt markerte voller. Mål: Dia. Topp voll 3,5m. Dia ytterkant voll 5,5m. Gropa har sannsynligvis blitt fylt med div. avfall fra hytta bnr. 309. |
| R-02 | Oval kullgrop med markerte voller. Mål: Topp voll i lengderetning NØ-SV 4m og NV-SØ 3m. Ytterkant voll hhv. 7m og 6m. Dybde 0,5m. Lite kull i gropa. Noe fylt igjen med kvist. |
| R-03 | Grop med rektangulær nedgravning. Antydning til voll i Ø-re kant, ellers ingen voll. Mål på nedskjæring: Ø-V 2m og N-S 1m. Dybde 0,4m. Gropen er noe bredere i Ø-re enden enn i V-re enden. |
| ? R-04 | Lengst i NØ: 1) Slagghaug dia. Ca. 6m, høyde ca. 0.8m, bevekst med mose og einer. Fra haugen og V-over nedover bakken ligger det også mye slagg. 1m SV for 1: 2) Kullgrop med markerte voller. Dia. Toppvoll ca. 4m og dia. Ytter voll 6m. Dybde 0,2m, |
| ✓ R-05 | Kullgrop med godt markerte voller. Kvadratisk nedskjæring. Dia. topp voll 4m, dia. Ytter voll ca. 5,5m. Dybde 0,4m. |
| ✓ R-06 | 1) Kullgrop med godt markerte voller. Oval. Dia. Topp voll 5,5m, dia. Ytterkant voll 7m. Dybde 1m. I den V-re vollen står det en stor gran som dekker noe av gropa. Det står vann i gropa. 0,2m Ø for 1: 2) Kullgrop. Ligger i kant med 1) sin Ø-re voll. Dårlig |
| R-06/9 | Lengst Ø, 1) Kullgrop, rund. Godt markerte voller unntatt i SØ hvor det er planert ut til hyttetomt. Dia. Topp voll 5m, dia. Ytterkant voll 7m. Dybde 0,8m. Det er anlagt sitteplasser i gropen. Ca. 25m VSV for 1, 2) Kullgrop med markerte voller. Gropa ligger i en |
| R-10 | Kullgrop med markerte voller. Dia. Topp voll 4m, dia. Ytterkant voll 6m. Dybde 0,8m. |
| R-11 | Kullgrop med markerte voller unntatt i Ø. Vollen i S er kastet noe unna nedskjæringen. Rektangulær nedskjæring, lengderetning NV-SØ 2 X 1,5m. Lengde topp voll 4m, ytterkant voll 7m. Dybde 0,8m. |
| ✓ ✓ R-12/23 | Lengst N: 1) Kullgrop med markerte voller unntatt i N, ligger på brinken av en flate. Kvadratisk nedskjæring 2 X 2m. Avstand topp voll 4m, ytterkant voll 6m. Dybde 0,6m. Ca 30m S-SSV for 1, 2) Kullgrop med markerte voller. Ligger på brinken av den |
| ✓ R-13 | Kullgrop, oval, med godt markerte voller, unntatt i ØSØ. Gropa ligger på brinken av en rygg som skråner bratt ned mot elva i VNV. Dia. topp voll 6,5 x 4m, dia. ytterkant voll 4,5 x 3,5m. Dybde 0,5m. |
| ✓ R-14 | Kullgrop med markerte voller. Kvadratisk nedskjæring, 1,2 x 1,2m. Mål: topp voll 3,5m, ytterkant voll 5m. Dybde 0,5m. |
| R-15 | Kullgropen ligger i en VNV-vendt skråning som går ned mot elva Flenta. Rund, med godt markerte voller bortsett fra den siden som vender ut mot skråningen. På denne siden går det en liten sjakt ut fra gropa som går ned til en stein ca. 2m nedenfor gropa. |
| R-16 | Rund kullgrop. Dia: topp voll 4,5m, ytterkant voll 6m. Dybde 1,2m. 2 grantrær vokser i SSV-kant. |
| ✓ R-17 | På en forhøyning i landskapet lengst V i området: 1) Slagg og slagghauger over et større område. På en annen forhøyning ØNØ for den forrige 2) Kullgrop med markerte voller, rund. Dia. Topp voll 4m, ytterkant voll 6m. Dybde 0,5m. Kvadratisk nedskjæring |
| ✓ R-18 | Kullgrop med markerte voller unntatt i Ø. Rektangulær nedskjæring, 1,0 x 0,6m. Mål topp voll 3m, ytterkant voll 5m. Dybde 0,5m. |

Rosa - Bar
 Blå - utgr
 Blå/hvitt - utgr
 (fylt ut)

JV

Vedlegg
 Sak 01/15664
 Tilne

JV

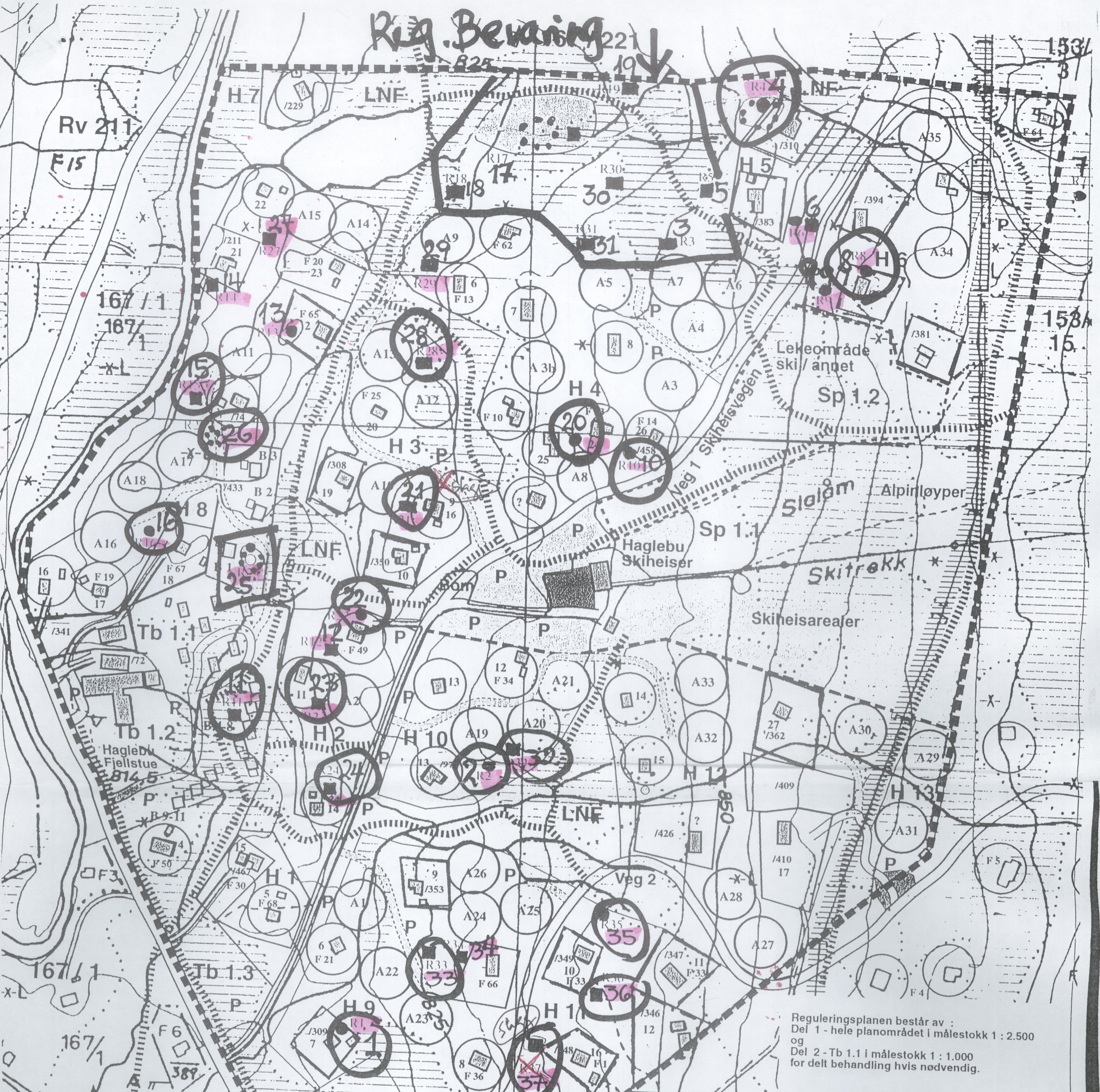
| R-x-nr | Beskrivelse |
|--------|---|
| ✓ R-19 | Kullgrop. Rektangulær nedskjæring. Dia. Topp voll 2,5m, ytterkant voll 4m. Dybde 0,4-0,6m. |
| R-20 | Kullgrop med markerte voller. Gropa er gjenfylt av stein, slik at det er bare vollene som er synlige. Mål: topp voll 3m, ytterkant voll 5m. |
| R-21 | Kullgrop, rektangulær nedskjæring. Dia. Topp voll 5m, ytterkant voll 6,5m. Dybde 0,7m. Hytteeier hadde dyrket poteter i gropa og funnet en slagglump nede i gropa. Det ble ikke tatt prøvestikk i eller ved gropa, Det ble heller ikke observert noen slagghaug |
| R-22 | Kullgrop med lite markerte voller. Ligger på brinken av en større flate. Gjenfylt med kvist og blader. Nedskjæringen ahr en dia. På 1,5m. Nåværende dybde 0,10m. |
| R-24 | Kullgrop med markerte voller unntatt i Ø. Kvadratisk nedskjæring 2x2m. Gjenfylt med kvist. Mål: topp voll 3m, ytterkant voll 5m. Dybde 0,4m. |
| ✗ R-25 | Sirkelrund kullgrop med markerte voller på moreneryggens ø-ligste del. Diameter topp voll 4,6meter, dybde 0,4m. Slagghaug kant i kant og N for kullgropa. Helle morenekulen synes å være del av en jernframstillingsplass. Slagghaugen er ca. 10m N-S. |
| R-26 | Ny veg til hytte 167/74 går gjennom en slagghaug. Slagg ligger igjen i vegskråningen på begge sider av vegen. Det er også ryddet plass for bil på Ø-siden av vegen her, som har skadet jernframstillingsplassen ytterligere. Det skal også være observert |
| ✓ R-27 | Kullgrop, kvadratisk nedgravning 2x2m, ytterkant voll 4m, dybde 0,4m. Voll, men utydelig i Ø. Stor stein i S. |
| R-28 | Kullgrop, rektangulær nedgravningca. 2x1m, dybde 0,4m. Uklar voll, men kan muligens sees i Ø-kant. |
| ✓ R-29 | Kullgrop, rektangulær nedgravning ca. 2x1,5m, dybde 0,3m. Uklar voll, men kan sees i N-kant. |
| R-30 | Kullgrop, rektangulær nedgravning ca 2x1m, dybde 0,6m. Markert voll, ytterknat voll ca 5m. Gjengrodd av stor gran. |
| R-31 | Kullgrop, rektangulær nedgravning ca 2x1m, dybde 0,6m, ytterkant voll 4m. Gjengrodd av gran. |
| R-32 | Kullgrop, rektangulær nedgravning ca 2x1m, dybde 0,4m, Voll i S og V. Ytterkant voll ca. 4m. |
| R-33 | Kullgrop, rektangulær nedgravning ca. 2x2m, dybde 0,5m. Uklart markert voll, men sees i N-kant. Gran vokser i gropas NØ-kant. |
| ✓ R-34 | Kullgrop, kvadratisk nedgravning 2x2m. Ytterkant voll N-S 5,2m, Ø-V 6m, dybde 0,8m. Dårlig markert voll i N. Gran i Ø-kant av gropa. Gropa ligger 6m SV for sti som grå N-S. |
| R-35 | Kullgrop, nå nesten gjenfylt av div. avfall med planker på toppen. Uklare voller. I dag synes opprinnelig nedgravning å ha vært 1,1x1,5m, dybde 0,3m. Var også noe gjenfylt ved første gangs registrering i 1986, se litteratur. |

Jv

Jv

| R-x-nr | Beskrivelse |
|--------|---|
| R-36 | Kullgrop, kvadratisk nedgravning 1,6x1,6. Ytterkant voll 6m, dybde 0,6m. Sidegrop i utkanten av voll i NNØ, nedgravning 0,8x0,9m, d. 0,3m. Ikke kull i denne gropa, med rødbrun fet humus som ikke finnes i bakken i området for øvrig. |
| R-37 | Kullgrop, synes å være kvadratisk 3x3m. Ytterkant voll Ø-V er 5,3m og 7m N-S, dybde 0,7m. Gropa ligger inntil berg som stikker fram i dagen i Ø-kant av gropa, og vollen er uklart oppå denne. Gropa er delvis gjenfylt med kvist for lenge siden, og denne |

Riv. Bevaring 221



Reguleringsplanen består av :
 Del 1 - hele planområdet i målestokk 1 : 2.500
 og
 Del 2 - Tb 1.1 i målestokk 1 : 1.000
 for delt behandling hvis nødvendig.

PLAN OG BYGNINGSLOVENS § 25 REGULERINGSMÅL

| | | | | | | |
|--|---|---|--|---|--|--|
| 1. BYGGEOMRÅDER Boliger Hytter Forretninger, kontor m.v. Industri Offentlige bygninger Almennyttig formål Turistnæring | 2. LANDBRUKSOMRÅDER Jordbruk / skogbruk | 3. OFFENTLIGE TRAFIKKOMRÅDER Kjøreveg Gang / sykkelvei, fortau | 4. FRIMRÅDER Park, lekeplass Turveg Anlegg for sport og idrett | 5. FAREOMRÅDER Høyspentanlegg | 6. SPESIALOMRÅDER Frisiktsone (se reg. bestemmelser) Alpinanlegg / Reiseliv Forminne Kullgrop Bevaring | 7. FELLESOMRÅDER Felles Friareal Felles Trafikkareal Felles Trafikkareal Felles Parkering |
|--|---|---|--|---|--|--|

STREKSYSMBOLER M.V.

- Planens begrensingslinje
- Grense for reguleringsformål
- Byggegrense (se bestemmelser)
- Tomtegrense
- Senterlinje regulert veg
- Friskiktslinje
- Planlagt bygg / Tomter
- Eksist. bygg, tomter som inngår i planen
- Turveg (sommer/vinter)
- Snøscooterløype
- Alpinløype
- Høyspenningsledning
- Vann Brønn
- Forminne Kullgrop - FRIGIS

KARTBLAD: EKVIDISTANSE: 5 m
 MÅLESTOKK: 1 : 2.500

SAK DEL 1 av Medalen 167/1 - Haglebu

PLANTYPE: **Reguleringsplan**

KOMMUNE: Sigdal
 OPPDRAGSGIVER: Oddbjørn Olsen

Kullgrop
 rund, kvadr.
 rekt.
 slagghaug

○ maskingraves
 □ håndgraves
 Resten: prøvestikk

| SAKSBEHANDLING IFLG. PLAN OG BYGNINGSLOVEN | | | |
|---|-------------|----------|-----------------------|
| 1. gangs behandling i bygningsrådet | sak 98/0073 | 16.06.98 | REV. DATO |
| Utlegging til offentlig ettersyn i tidsrommet | 22.09.98 | 22.10.98 | 15.07.98 |
| 2. gangs behandling i bygningsrådet | | | |
| Evt. nytt offentlig ettersyn i tidsrommet | | | |
| 3. gangs behandling i bygningsrådet | | | |
| Formannskapets vedtak | | | |
| Kommunestyrets vedtak | | | |
| Stadfestet av | | | |
| REVISJONER | DATO | SIGN. | REVISJONER |
| Før utleggelse | 15.07.98. | | Tilpassing se liste 1 |
| Før 2.gangs beh. | 15.06.2000 | | 05.08.2002 |
| Tilpassing se liste 1 | 15.02.2002 | | |

| SAKSBEH. | DATO | BILAG NR. |
|----------|-----------|-----------|
| | 09.01.98. | |
| TEGNER | SAKSNR. | |

Eks. tomtenummer
 F 21 /309

Gamle tomtenummer
 8

Nye tomtenummer
 A 22

Nye utleiehytter
 B 1

borgconsult as
 RÅDGIVENDE ARKITEKTER OG INGENIØRER
 SANDNESVEIEN 21, 1704 SARPSBØR
 TLF. 69 15 37 00 - FAX 69 15 37 50



Reguleringsplanen består av :
 Del 1 - hele planområdet i målestokk 1 : 2.500
 og
 Del 2 - Tb 1.1 i målestokk 1 : 1.000
 for delt behandling hvis nødvendig.

PLAN OG BYGNINGSLOVENS §

1. BYGGEOMRÅDER

- Boliger
- Hytter
- Forretninger, kontor m.v.
- Industri
- Offentlige bygninger
- Almennyttig formål
- Turistnæring

2. LANDBRUKSOMRÅDER

- Jordbruk / skogbruk

3. OFFENTLIGE TRAFIKKOMRÅDER

- Kjøreveg
- Gang / sykkelvei, fortau

4. FRIOMRÅDER

- Park, lekeplass
- Turveg
- Anlegg for sport og idrett

5. FAREOMRÅDER

- Høyspentanlegg

6. SPESIALOMRÅDER

- Frisiktsone
- Alpinanlegg / Reiseliv
- Fornminne Kullgrop

STREKSMBOLER M.V.

- Planens begrensingslinje
- Grense for reguleringsformål
- Byggegrense (se bestemmelser)
- Tomtegrense
- Senterlinje regulert veg
- Frisiktslinje
- Planlagt bygg / Tomter
- Eksist. bygg, tomter som inngår i planen
- Turveg (sommer/vinter)
- Snøscooterløype
- Alpinløype
- Høyspenningssledning
- Parkmessig behandling
- Vann Brønn

KARTBLAD:
 EKVIDISTANSE: 5 m
 MÅLESTOKK: 1 : 2.500

NORD

| SAKSBEHANDLING IFLG. PLAN OG BYGNINGSLOVEN | | DATE | REV. DATE | SIGN. | |
|---|-------------|----------|------------|-------|-------|
| 1. gangs behandling i bygningsrådet | sak 98/0073 | 16.06.98 | 15.07.98. | | |
| Utlegging til offentlig ettersyn i tidsrommet | 22.09.98. | 22.10.98 | | | |
| 2. gangs behandling i bygningsrådet | | | | | |
| Evt. nytt offentlig ettersyn i tidsrommet | | | | | |
| 3. gangs behandling i bygningsrådet | | | | | |
| Formannskapets vedtak | | | | | |
| Kommuneslyrets vedtak | | | | | |
| Stadfestet av | | | | | |
| REVISJONER | DATE | SIGN. | REVISJONER | DATE | SIGN. |
| Før utleggelse | 15.07.98 | | | | |
| Før 2.gangs beh. | 15.06.2000 | | | | |

| SAKSBEH. | DATE | BILAG NR. |
|----------|-----------|-----------|
| | 09.01.98. | |
| TEGNER | SAKSNR. | |

Eks. tomtenummer
 F 21 /309

Gamle tomtenummer
 8

Nye tomtenummer
 A 22

Nye utleiehytter
 B 1

borgconsult as
 RÅDGIVENDE ARKITEKTER OG INGENIØRER
 SANDNESUNDEV. 21, 1704 SANDSØR
 TLF. 09 15 37 00 - FAX. 09 15 37 90

SAK **DEL 1 av Medalen 167/1 - Haglebu**

PLANTYPE:
Reguleringsplan

KOMMUNE: **Sigdal**

OPPDRAGSGIVER:
Oddbjørn Olsen

VEDLEGG 3

PLAN OG BYGNINGSLOVENS § 25 REGULERINGSMÅL

1. BYGGEOMRÅDER

- Boliger
- Boliger
- Hytter
- Forretninger, kontor m.v.
- Industri
- Offentlige bygninger
- Almenyttig formål
- Turistnæring

2. LANDBRUKSOMRÅDER

- Jordbruk / skogbruk

3. OFFENTLIGE TRAFIKKOMRÅDER

- Kjøreveg
- Gang / sykkelvei, fortau

4. FRIOMRÅDER

- Park, lekeplass
- Turveg
- Anlegg for sport og idrett

5. FAREOMRÅDER

- Høyspentanlegg

6. SPESIALOMRÅDER

- Frisiktsone
- Alpinanlegg / Reiseliv
- Fornminne Kullgrop

7. FELLESOMRÅDER

- Felles Friareal
- Felles Trafikkareal
- Felles Trafikkareal
- Felles Parkering

8. FORNYELSESMÅL

- Fornyelse

STREKSMBOLER M.V.

- Planens begrensingslinje
- Grense for reguleringsformål
- Byggegrense (se bestemmelser)
- Tomtegrense
- Senterlinje regulert veg
- Frisiktslinje
- Planlagt bygg / Tomter
- Eksist. bygg, tomter som inngår i planen
- Turveg (sommer/vinter)
- Snøscooterløype
- Alpinløype
- Høyspenningledning
- Parkmessig behandling
- Vann Brønn

KARTBLAD:
EKVIDISTANSE: 5 m
MÅLESTOKK: 1: 1.000



SAK DEL 2 av Medalen 167/1 - Haglebu

PLANTYPE :
Reguleringsplan

KOMMUNE :
Sigdal

OPPDRAGSGIVER
Oddbjørn Olsen

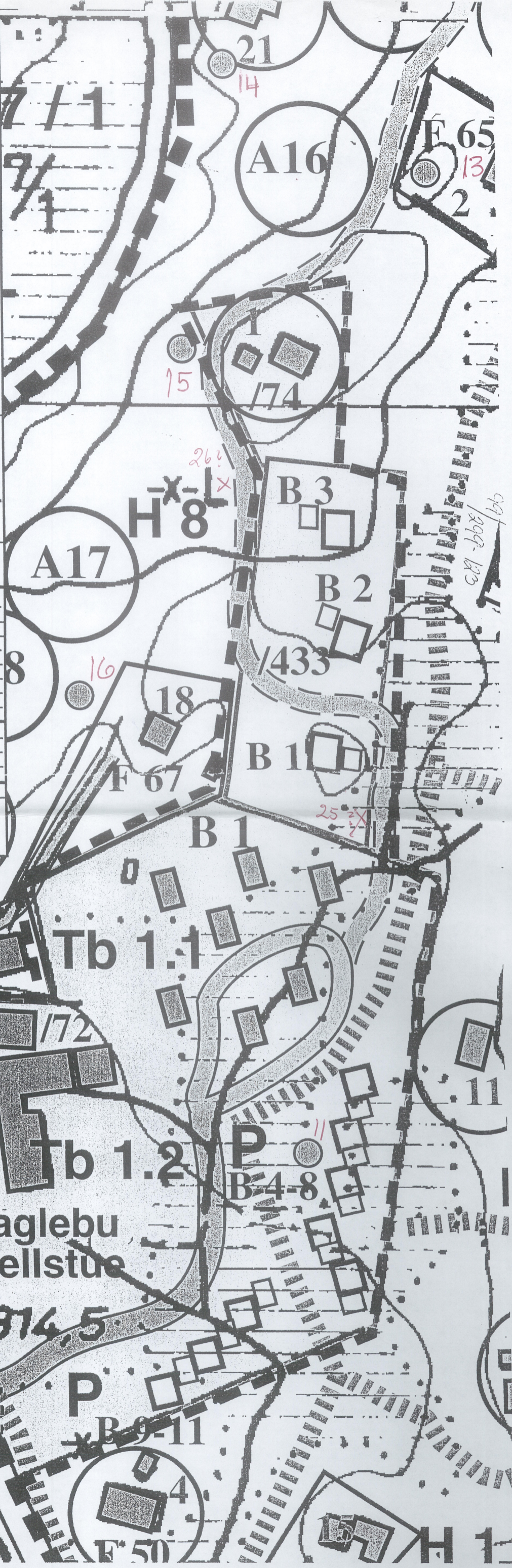
| SAKSBEHANDLING IFLG. PLAN OG BYGNINGSLOVEN | DATE | REV. DATE | SIGN. |
|---|-------------|-----------|----------|
| 1. gangs behandling i bygningsrådet | sak 98/0073 | 16.06.98 | 15.07.98 |
| Utlegging til offentlig ettersyn i tidsrommet | 22.09.98 | 22.10.98 | |
| 2. gangs behandling i bygningsrådet | | | |
| Evt. nytt offentlig ettersyn i tidsrommet | | | |
| 3. gangs behandling i bygningsrådet | | | |
| Formannskapetets vedtak | | | |
| Kommunestyrets vedtak | | | |
| Stadfestet av | | | |

| REVISJONER | DATE | SIGN. | REVISJONER | DATE | SIGN. |
|------------------|------------|-------|------------|------|-------|
| Før utleggelse | 15.07.98 | | | | |
| Før 2.gangs beh. | 15.06.2000 | | | | |

borgconsult as
RÅDGIVENDE ARKITEKTER OG INGENIØRER
SANDEUNDSV. 21, 1704 SARPSBORG
TLF. 69 15 37 00 - FAX. 69 15 37 50



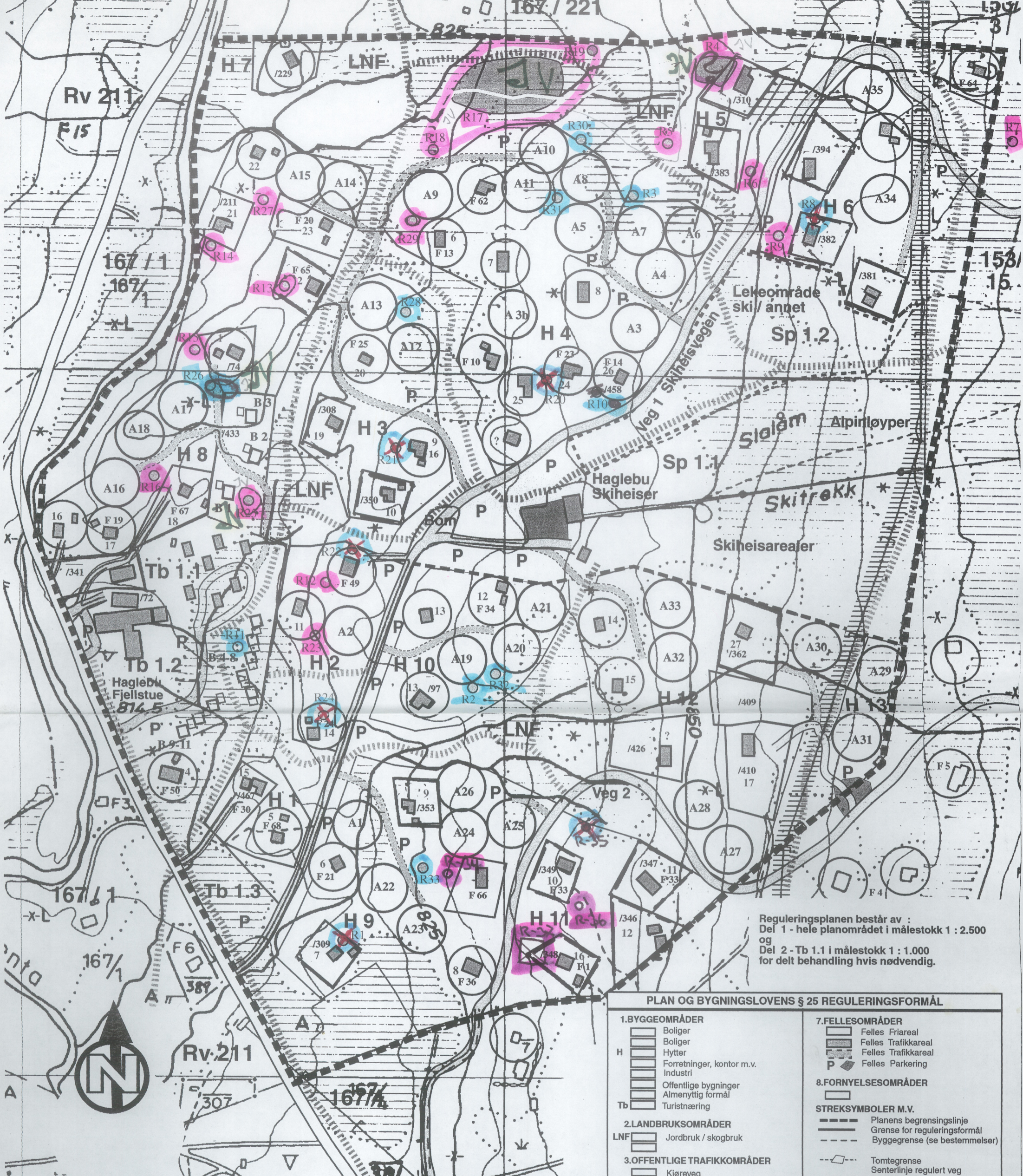
| SAKSBEH. | DATE | BILAG NR. |
|----------|-----------|-----------|
| | 09.01.98. | |
| TEGNER | SAKSNR. | |



fs plan del 2

R 114

VEDLEGG 4



Reguleringsplanen består av :
 Del 1 - hele planområdet i målestokk 1 : 2.500
 og
 Del 2 - Tb 1.1 i målestokk 1 : 1.000
 for delt behandling hvis nødvendig.

PLAN OG BYGNINGSLOVENS § 25 REGULERINGSMÅL

| | |
|---|--|
| 1. BYGGEOMRÅDER Boliger Boliger Hytter Forretninger, kontor m.v. Industri Offentlige bygninger Almenyttig formål Turistnæring 2. LANDBRUKSOMRÅDER LNF Jordbruk / skogbruk 3. OFFENTLIGE TRAFIKKOMRÅDER Kjøreveg Gang / sykkelvei, fortau 4. FRIOMRÅDER Park, lekeplass Turveg Anlegg for sport og idrett 5. FAREOMRÅDER Hsp Høyspentanlegg 6. SPESIALOMRÅDER Frisiktsone (se reg.bestemmelser) Sp Alpinanlegg / Reiseliv R 11 Fornminne Kullgrop | 7. FELLESOMRÅDER Felles Friareal Felles Trafikkareal Felles Trafikkareal P Felles Parkering 8. FORNYELSESMÅL STREKSYMBOLER M.V. Planens begrensingslinje Grense for reguleringsformål Byggegrense (se bestemmelser) Tomtegrense Senterlinje regulert veg Frisiktslinje Planlagt bygg / Tomter Eksist. bygg, tomter som inngår i planen Turveg (sommer/vinter) Snøscooterløype Alpinløype Høyspenningssledning Vann Brønn |
|---|--|

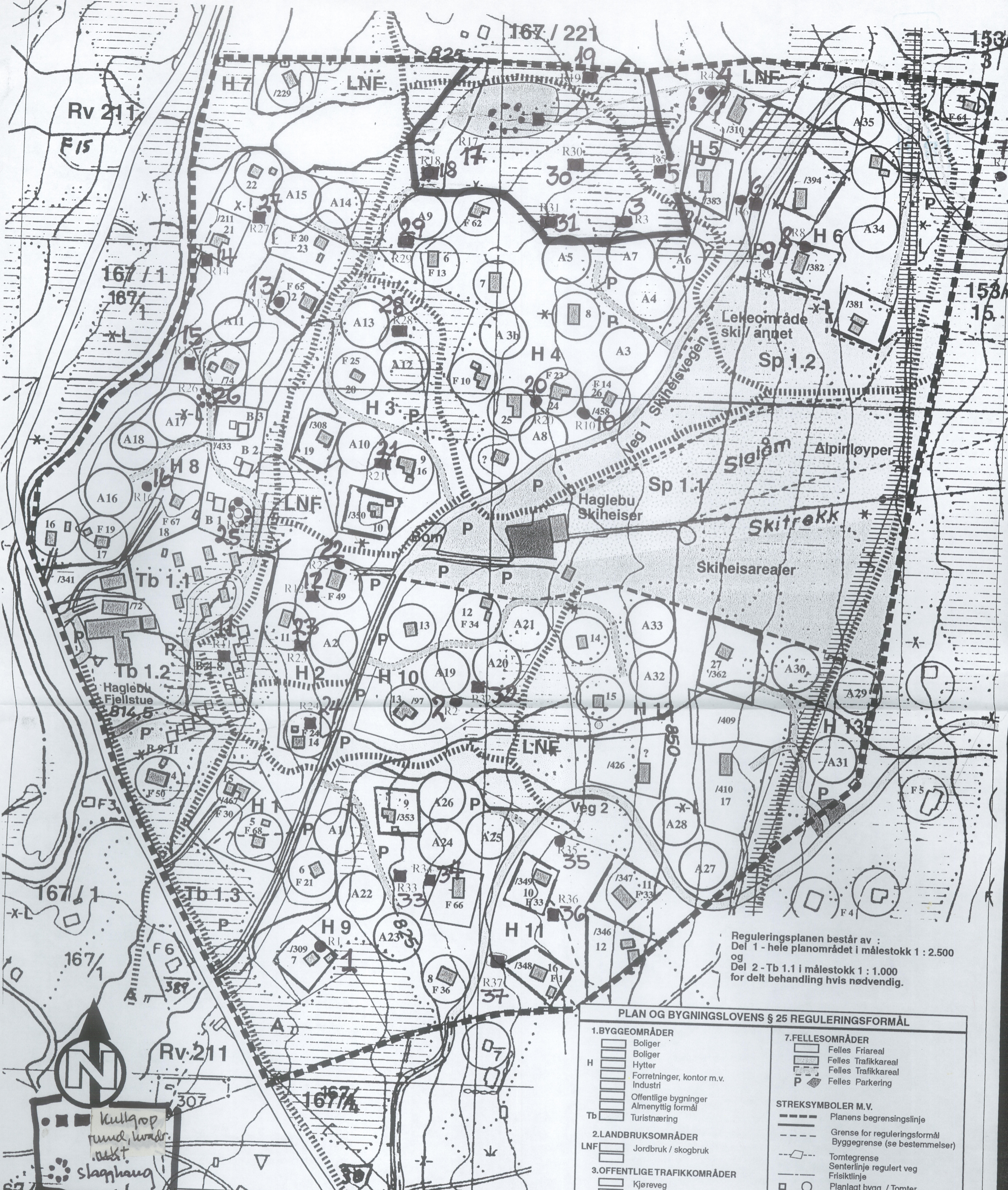
| SAKSBEHANDLING IFLG. PLAN OG BYGNINGSLOVEN | DATO | REV. DATO | SIGN. |
|---|-------------|-----------|------------|
| 1. gangs behandling i bygningsrådet | sak 98/0073 | 16.06.98 | 15.07.98. |
| Utlegging til offentlig ettersyn i tidsrommet | 22.09.98. | 22.10.98 | |
| 2. gangs behandling i bygningsrådet | | | |
| Evt. nytt offentlig ettersyn i tidsrommet | | | |
| 3. gangs behandling i bygningsrådet | | | |
| Formannskapets vedtak | | | |
| Kommunestyrets vedtak | | | |
| Stadfestet av | | | |
| REVISJONER | DATO | SIGN. | REVISJONER |
| Før utleggelse | 15.07.98. | | |
| Før 2.gangs beh. | 15.06.2000 | | |
| Tilpassing se liste 1 | 15.02.2002 | | |

borgconsult as
 RÅDGIVENDE ARKITEKTER OG INGENIØRER
 SANDESUNDSV. 21, 1704 SARPSBORG
 TLF. 69 15 37 00 - FAX. 69 15 37 50

| | | |
|----------|-----------|-----------|
| SAKSBEH. | DATO | BILAG NR. |
| TEGNER | 09.01.98. | |
| | SAKSNR. | |

Eks. tomtenummer
F 21 /309
 Gamle tomtenummer
 8
 Nye tomtenummer
A 22
 Nye utleiehytter
B 1

SAK **DEL 1 av Medalen 167/1 - Haglebu**
 PLANTYPE : **Reguleringsplan**
 KOMMUNE : **OPPDRAAGSGIVER**
Sigdal Oddbjørn Olsen



Reguleringsplanen består av :
 Del 1 - hele planområdet i målestokk 1 : 2.500
 og
 Del 2 - Tb 1.1 i målestokk 1 : 1.000
 for delt behandling hvis nødvendig.

PLAN OG BYGNINGSLOVENS § 25 REGULERINGSMÅL

| | | | |
|--|--|---|--|
| 1. BYGGEOMRÅDER Boliger H Boliger Hytter Forretninger, kontor m.v. Industri Offentlige bygninger Almennyttig formål Tb Turistnæring | | 7. FELLESONRÅDER Felles Friareal Felles Trafikkareal Felles Trafikkareal P Felles Parkering | |
| 2. LANDBRUKSOMRÅDER LNF Jordbruk / skogbruk | | STREKSYSMBOLER M.V. Planens begrensingslinje Grense for reguleringsformål Byggegrense (se bestemmelser) Tomtegrense Senterlinje regulert veg Frisiktlinje Planlagt bygg / Tomter Eksist. bygg, tomter som inngår i planen Turveg (sommer/vinter) Snøscooterløype Alpinløype Høyspenningsledning Vann Brønn R 11 Forminne Kullgrop - FRIGIS | |
| 3. OFFENTLIGE TRAFIKKOMRÅDER Kjøreveg Gang / sykkelvei, fortau | | 4. FRIOMRÅDER Park, lekeplass Turveg Anlegg for sport og idrett | |
| 5. FAREOMRÅDER Hsp Høyspentanlegg | | 6. SPESIALOMRÅDER Frisiktzone (se reg.bestemmelser) Sp Alpinanlegg / Reiseliv R 17 Forminne Kullgrop Bevaring | |

| SAKSBEHANDLING IFLG. PLAN OG BYGNINGSLOVEN | | DATO | REV. DATO | SIGN. | |
|---|------------|-------------|-----------------------|------------|-------|
| 1. gangs behandling i bygningsrådet | | sak 98/0073 | 16.06.98 | 15.07.98. | |
| Utlegging til offentlig ettersyn i tidsrommet | | 22.09.98. | 22.10.98. | | |
| 2. gangs behandling i bygningsrådet | | | | | |
| Evt. nytt offentlig ettersyn i tidsrommet | | | | | |
| 3. gangs behandling i bygningsrådet | | | | | |
| Formannskapets vedtak | | | | | |
| Kommunestyrets vedtak | | | | | |
| Stadfestet av | | | | | |
| REVISJONER | DATO | SIGN. | REVISJONER | DATO | SIGN. |
| Før utleggelse | 15.07.98. | | Tilpassing se liste 1 | 05.08.2002 | |
| Før 2.gangs beh. | 15.06.2000 | | | | |
| Tilpassing se liste 1 | 15.02.2002 | | | | |

borgconsult as
 RÅDGIVENDE ARKITEKTER OG INGENIØRER
 SANDSUNDSV. 21, 1704 SARPSBORG
 TLF. 69 15 37 00 - FAX. 69 15 37 50





| SAKSBEH. | DATO | BILAG NR. |
|----------|-----------|-----------|
| TEGNER | 09.01.98. | |
| SAKSNR. | | |

SAK **DEL 1 av Medalen 167/1 - Haglebu**
 PLANTYPE: **Reguleringsplan**
 KOMMUNE: **Sigdal**
 OPPDRAGSGIVER: **Oddbjørn Olsen**


Eks. tomtenummer
F 21 /309
 Gamle tomtenummer
8
 Nye tomtenummer
A 22
 Nye utleiehytter
B 1

N
 Kullgrop
 rund, kvadr.
 rett
 slagghaug



Handwritten text in a box, possibly a signature or a note, with some illegible characters.

Vedlegg 3

Vedlegg / Tilhører
Sak: 01/13664BUSKERUD
FYLKESKOMMUNE

KULTURAVDELINGEN

TELEFAKS

Til: UKM, OLOSAKSAMLINGEN

Kontaktperson: LIL GUSTAFSON

Telefaksnr: 22 85 19 38

Antall sider inkl. denne: 6

Sendt av: LARS GROSETH

Dato: 16/10-02

| |
|--|
| |
| |
| |
| |
| |
| |
| |
| |

Ved feil, vennligst ring:

| | | |
|---------------------|------------------------|-------------|
| Besøksadresse: | Telefon sentralbord: | 32 80 85 00 |
| Fylkeshuset 7. etg. | Forværelse kulturavd.: | 32 80 86 60 |
| Haugesgt. 89 | Faks nr. kulturavd.: | 32 80 86 72 |
| 3020 Drammen | | |

| Bnr | Kommentar/linjeart | Beskrivelse | Vurdering |
|--------|------------------------|--|--------------|
| R-01 | Kullgrop | Kullgropen ligger på en tørr høyde. Gropa har godt markerte voller. Mål: Dia. Topp voll 3,5m. Dia ytterkant voll 5,5m. Gropa har sannsynligvis blitt fylt med div. avfall fra hytta bnr. 309. | Dispensasjon |
| R-02 | Kullgrop | Oval kullgrop med markerte voller. Mål: Topp voll i lengderetning NØ-SV 4m og NV-SØ 3m. Ytterkant voll hhv. 7m og 6m. Dybde 0,5m. Lite kull i gropa. Noe fylt igjen med kvist. | Dispensasjon |
| R-03 | Kullgrop | Grop med rektangulær nedgravning. Antydning til voll i Ø-re kant, ellers ingen voll. Mål på nedskjæring: Ø-V 2m og N-S 1m. Dybde 0,4m. Gropen er noe bredere i Ø-re enden enn i V-re enden. | Bevaring |
| R-04 | Jernframstillingsplass | Lengst i NØ: 1) Slagghaug dia. Ca. 6m, høyde ca. 0.8m, bevokst med mose og einer. Fra haugen og V-over nedover bakken ligger det også mye slagg. 1m SV for 1: 2) Kullgrop med markerte voller. Dia. Toppvoll ca. 4m og dia. Ytter voll 6m. Dybde 0,2m, men gropa er gjenfylt med røtter, stein og lignende 5m S for 2: 3) Slagghaug dia. Ca. 2m, høyde 0,5m. Prøvestikk viste renneslagg her. Ca. 2m N for 2) og ca. 3m NV for 1 ligger det nede i bakken en større slagglump, - luppen? Et stykke ovsnføring lå i overflaten ved kullgropa. | Dispensasjon |
| R-05 | Kullgrop | Kullgrop med godt markerte voller. Kvadratisk nedskjæring. Dia. topp voll 4m, dia. Ytter voll ca. 5,5m. Dybde 0,4m. | Bevaring |
| R-06 | Kullgrop | 1) Kullgrop med godt markerte voller. Oval. Dia. Topp voll 5,5m, dia. Ytterkant voll 7m. Dybde 1m. I den V-re vollen står det en stor gran som dekker noe av gropa. Det står vann i gropa. 0,2m Ø for 1: 2) Kullgrop. Ligger i kant med 1) sin Ø-re voll. Dårlig markerte voller, men antydning i N. Rektangulær nedskjæring. Lengderetning N-S, 1,4m X 1m. Dybde 0,2m. | Dispensasjon |
| R-08/9 | Kullgrop | Lengst Ø, 1) Kullgrop, rund. Godt markerte voller unntatt i SØ hvor det er planert ut til hyttetomt. Dia. Topp voll 5m, dia. Ytterkant voll 7m. Dybde 0,8m. Det er anlagt sitteplasser i gropen. Ca. 25m VSV for 1, 2) Kullgrop med markerte voller. Gropa ligger i en V.vendt skråning. Dia. Topp voll 3m, ytterkant voll 5m. Dybde 0,5m. | Dispensasjon |

| R-nr | Formlinjeart | Beskrivelse | Vurdering |
|---------|--------------|---|--------------|
| R-10 | Kullgrop | Kullgrop med markerte voller. Dia. Topp voll 4m, dia. Ytterkant voll 6m. Dybde 0,8m. | Dispensasjon |
| R-11 | Kullgrop | Kullgrop med markerte voller unntatt i Ø. Vollen i S er kastet noe unna nedskjæringen. Rektangulær nedskjæring, lengderetning NV-SØ 2 X 1,5m. Lengde topp voll 4m, ytterkant voll 7m. Dybde 0,8m. | Dispensasjon |
| R-12/23 | Kullgrop | Lengst N: 1) Kullgrop med markerte voller unntatt i N, ligger på brinken av en flate. Kvadratisk nedskjæring 2 X 2m. Avstand topp voll 4m, ytterkant voll 6m. Dybde 0,6m. Ca 30m S-SSV for 1, 2) Kullgrop med markerte voller. Ligger på brinken av den samme flaten. Kvadratisk nedskjæring 3 X 3m. Avstand topp voll 5, ytterkant voll 7m. Dybde 0,4m, men er gjenfylt med kvist. | Dispensasjon |
| R-13 | Kullgrop | Kullgrop, oval, med godt markerte voller, unntatt i ØSØ. Gropa ligger på brinken av en rygg som skråner bratt ned mot elva i VNV. Dia. topp voll 6,5 x 4m, dia. ytterkant voll 4,5 x 3,5m. Dybde 0,5m. | Dispensasjon |
| R-14 | Kullgrop | Kullgrop med markerte voller. Kvadratisk nedskjæring, 1,2 x 1,2m. Mål: topp voll 3,5m, ytterkant voll 5m. Dybde 0,5m. | Dispensasjon |
| R-15 | Kullgrop | Kullgropen ligger i en VNV-vendt skråning som går ned mot elva Flenta. Rund, med godt markerte voller bortsett fra den siden som vender ut mot skråningen. På denne siden går det en liten sjakt ut fra gropa som går ned til en stein ca. 2m nedenfor gropa. Sjakta er 0,4m bred og 0,2-0,3m dyp. Gropens dia: topp voll 3m, ytterkant voll 5m. Dybde 0,2-0,8m. | Dispensasjon |
| R-16 | Kullgrop | Rund kullgrop. Dia: topp voll 4,5m, ytterkant voll 6m. Dybde 1,2m. 2 grantrær vokser i SSV-kant. | Dispensasjon |

| R-ar | Forminnelse | Beskrivelse | Vurdering |
|------|-------------------------------------|---|--------------|
| R-17 | Jemframstillings plass/ kullgrop | På en forhøyning i landskapet lengst V i området: 1) Slagg og slagghauger over et større område. På en annen forhøyning ØNØ for den forrige 2) Kullgrop med markerte voller, rund. Dia. Topp voll 4m, ytterkant voll 6m. Dybde 0,5m. Kvadratisk nedskjæring 1,4 x 1,4m. Større stein ligger nedi gropa. Ved gropas Ø-lige side kan fargen på jordmassen indikere en røsteplass. På en forhøyning Ø for kullgropen er det et område med slagg. Det er mulig del meste av forhøyningen utgjøres av slagg. | Bevaring |
| R-18 | Kullgrop | Kullgrop med markerte voller unntatt i Ø. Rektangulær nedskjæring, 1,0 x 0,6m. Mål topp voll 3m, ytterkant voll 5m. Dybde 0,5m. | Bevaring |
| R-19 | Kullgrop | Kullgrop. Rektangulær nedskjæring. Dia. Topp voll 2,5m, ytterkant voll 4m. Dybde 0,4-0,6m. | Bevaring |
| R-20 | Kullgrop | Kullgrop med markerte voller. Gropa er gjenfylt av stein, slik at det er bare vollene som er synlige. Mål: topp voll 3m, ytterkant voll 5m. | Dispensasjon |
| R-21 | Kullgrop | Kullgrop, rektangulær nedskjæring. Dia. Topp voll 5m, ytterkant voll 6,5m. Dybde 0,7m. Hytteeier hadde dyrket poteter i gropa og funnet en slagglump nede i gropa. Det ble ikke tatt prøvestikk i eller ved gropa, Det ble heller ikke observert noen slagghaug i nærheten, men området er noe berørt av hyttebygging. | Dispensasjon |
| R-22 | Kullgrop | Kullgrop med lite markerte voller. Ligger på brinken av en større flate. Gjenfylt med kvist og blader. Nedskjæringen har en dia. På 1,5m. Nåværende dybde 0,10m. | Dispensasjon |
| R-24 | Kullgrop | Kullgrop med markerte voller unntatt i Ø. Kvadratisk nedskjæring 2x2m. Gjenfylt med kvist. Mål: topp voll 3m, ytterkant voll 5m. Dybde 0,4m. | Dispensasjon |

| R-nr | Foraminneart | Beskrivelse | Vurdering |
|------|------------------------|---|--------------|
| R-25 | Jernframstillingsplass | Sirkelrund kullgrop med markerte voller på moreneryggens ø-ligste del. Diameter topp voll 4,6meter, dybde 0,4m. Slagghaug kant i kant og N for kullgropa. Helle morenekulen synes å være del av en jernframstillingsplass. Slagghaugen er ca. 10m N-S. Skadet av veg i Ø-kant. | Dispensasjon |
| R-26 | Jernframstillingsplass | Ny veg til hytte 167/74 går gjennom en slagghaug. Slagg ligger igjen i vegskråningen på begge sider av vegen. Det er også ryddet plass for bil på Ø-siden av vegen her, som har skadet jernframstillingsplassen ytterligere. Det skal også være observert en kullgrop her før vegen ble bygget. | Dispensasjon |
| R-27 | Kullgrop | Kullgrop, kvadratisk nedgravning 2x2m, ytterkant voll 4m, dybde 0,4m. Voll, men utydelig i Ø. Stor stein i S. | Dispensasjon |
| R-28 | Kullgrop | Kullgrop, rektangulær nedgravning ca. 2x1m, dybde 0,4m. Uklar voll, men kan muligens sees i Ø-kant. | Dispensasjon |
| R-29 | Kullgrop | Kullgrop, rektangulær nedgravning ca. 2x1,5m, dybde 0,3m. Uklar voll, men kan sees i N-kant. | Dispensasjon |
| R-30 | Kullgrop | Kullgrop, rektangulær nedgravning ca 2x1m, dybde 0,6m. Markert voll, ytterkant voll ca 5m. Gjengrodd av stor gran. | Bevaring |
| R-31 | Kullgrop | Kullgrop, rektangulær nedgravning ca 2x1m, dybde 0,6m, ytterkant voll 4m. Gjengrodd av gran. | Bevaring |

| R-nr | Fornminneart | Beskrivelse | Vurdering |
|------|-------------------------|--|--------------|
| R-32 | Kullgrop | Kullgrop, rektangulær nedgravning ca 2x1m, dybde 0,4m, Voll i S og V. Ytterkant voll ca. 4m. | Dispensasjon |
| R-33 | Kullgrop | Kullgrop, rektangulær nedgravning ca. 2x2m, dybde 0,5m. Uklart markert voll, men sees i N-kant. Gran vokser gropas NØ-kant. | Dispensasjon |
| R-34 | Kullgrop | Kullgrop, kvadratisk nedgravning 2x2m. Ytterkant voll N-S 5,2m, Ø-V 6m, dybde 0,8m. Dårlig markert voll i N. Gran i Ø-kant av gropa. Gropa ligger 6m SV for sti som går N-S. | Dispensasjon |
| R-35 | Kullgrop | Kullgrop, nå nesten gjenfylt av div. avfall med planker på toppen. Uklare voller. I dag synes opprinnelig nedgravning å ha vært 1,1x1,5m, dybde 0,3m. Var også noe gjenfylt ved første gangs registrering i 1986, se litteratur. | Dispensasjon |
| R-36 | Kullgrop | Kullgrop, kvadratisk nedgravning 1,6x1,6. Ytterkant voll 6m, dybde 0,6m. Sidegrop i utkanten av voll i NNØ, nedgravning 0,8x0,9m, d. 0,3m. Ikke kull i denne gropa, med rødbrun fet humus som ikke finnes i bakken i området for øvrig. | Dispensasjon |
| R-37 | Jernframstillings plass | Kullgrop, synes å være kvadratisk 3x3m. Ytterkant voll Ø-V er 5,3m og 7m N-S, dybde 0,7m. Gropa ligger inntil berg som stikker fram i dagen i Ø-kant av gropa, og vollen er uklar oppå denne. Gropa er delvis gjenfylt med kvist for lenge siden, og denne kvisten er nå overgrodd av mose. Jernslag i vollen, men det er ikke funnet noen slagghaug for øvrig. Ovnsføring ble observert ved prøvestikk i 1986, se litteratur. | Dispensasjon |