



Sigdal kommune

3350 PRESTFOSS

ARKIV

KULTURHISTORISK MUSEUM Universitetet i Oslo	
Saksb. 160	Kopi 05 JAN. 2006
Ark.: 0621-153	
Saksnr. 06/227	Dok.nr.: 1

Åslandseter øvre del - gnr 153 bnr 15 - Sigdal kommune - reguleringsplan - Rapport fra kulturminneregistreringer

Ovennevnte planområde er nå arkeologisk registrert. Det ble ikke funnet automatisk fredete kulturminner. Vi har derfor ingen merknader til planen.

Vi minner likevel om at dersom det framkommer automatisk fredete kulturminner i forbindelse med anleggsarbeid eller annen virksomhet i planområdet, må arbeidet straks stanses og utviklingsavdelingen i fylkeskommunen varsles, jmf. kulturminneloven §8, 2.

I forbindelse med registreringen ble det totalt brukt 22 arbeidstimer, inkl. kjøring, for- og etterarbeid. Faktura på til sammen kr 12.760,- (22 timer a kr 580,-) vil bli sendt fra regnskapsseksjonen snarest.

Med hilsen

Kent Bengtsson
Kjersti Bærug Hombakk e f
konst. fylkeskultursjef

Else Høyer Tangen
saksbehandler

Vedlegg:

1 Arkeologisk rapport

Kopi til:

Buskerud Kommunerevisjon IKS

Fylkesmannen i Buskerud

Kulturhistorisk museum, Universitetet i Oslo

Statens vegvesen Region Sør

Postboks 4197, 3005 DRAMMEN

Postboks 1604, 3007 DRAMMEN

Postboks 6762 St.Olavspl., 0130 OSLO

Serviceboks 723, 4808 ARENDAL

Lisbeth Kaas Ambrosen Utviklingsavdelingen

POST ADRESSERES TIL AVDELINGEN - IKKE TIL ENKELTPERSONER

Postadresse
BUSKERUD FYLKESKOMMUNE
Fylkeshuset
N-3020 Drammen

Besøksadresse
Hauges gate 89
E-postadresse
Postmottak@bfk.no

Telefon
32 80 85 00
Internett
www.bfk.no


Telefaks
32808676

Bankkonto
2200.07.13523
Foretaksregistre
NO 964 951 373



BUSKERUD FYLKESKOMMUNE RAPPORT FRA ARKEOLOGISKE REGISTRERINGER

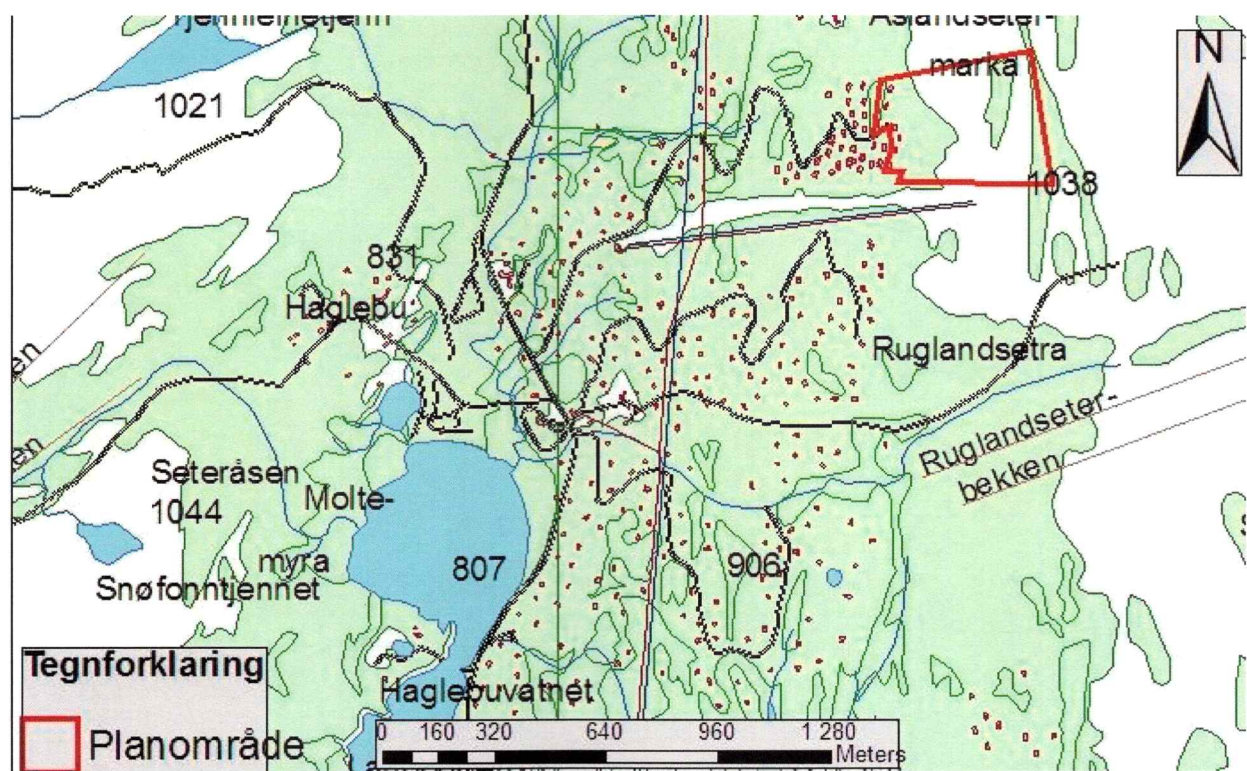
Fylke	Buskerud
Kommune	Sigdal
Gårdsnr., Gård	153/15 – Øvre del
Saksnr	05/664
Saken gjelder	Reguleringsplan/Omregulering av hyttetomter – Åslandsetermarka øvre del
Kartblad	ØK-kart: BV 055-5-1
Utført av	Bjørn Christian Edvardsen og Bernt Egil Tafjord, Utviklingsavdelingen, Buskerud fylkeskommune
Utført dato	22.11.2005/Rapport ferdigstilt 07.12.2005



Bakgrunn for undersøkelsen

Undersøkelsen/registreringen ble gjennomført da grunneier av området, Per Westgård, ønsker å regulere området for bygging av hytter/Hyttetomter med tilhørende anlegg. Planen har to mulige alternativ. Alternativ 1 er å regulere området for utleiehytter. Denne planen vil da føre til bygging av 16 nye hytter i området. Alternativ 2 er å regulere området for selveier hytter. Dette alternativet vil medføre en oppføring av i alt 12 nye hytter innenfor planområdet. Det tidligere registrert et kullgropfelt på eiendommens nedre del, utenfor det aktuelle planområdet (kart 2). Topografien innenfor planområdet virket lovende med tanke på funn av flere kullgroper og eventuelle jernvinneanlegg. Dette da planområdet inneholder skrående flater av myrområder med tørre partier seg imellom. Planområdet er lokalisert omtrentlig 1.3 kilometer øst/nordøst for Haglebuvatnet og Haglebu turistheim/skisenter, på østsiden av riksvei 7 (Kart 1).

Formålet med registreringen var å undersøke forholdet mellom planområdet og eventuelle automatiske fredete kulturminner, jf § 9 i kulturminneloven av 9 juni 1978.



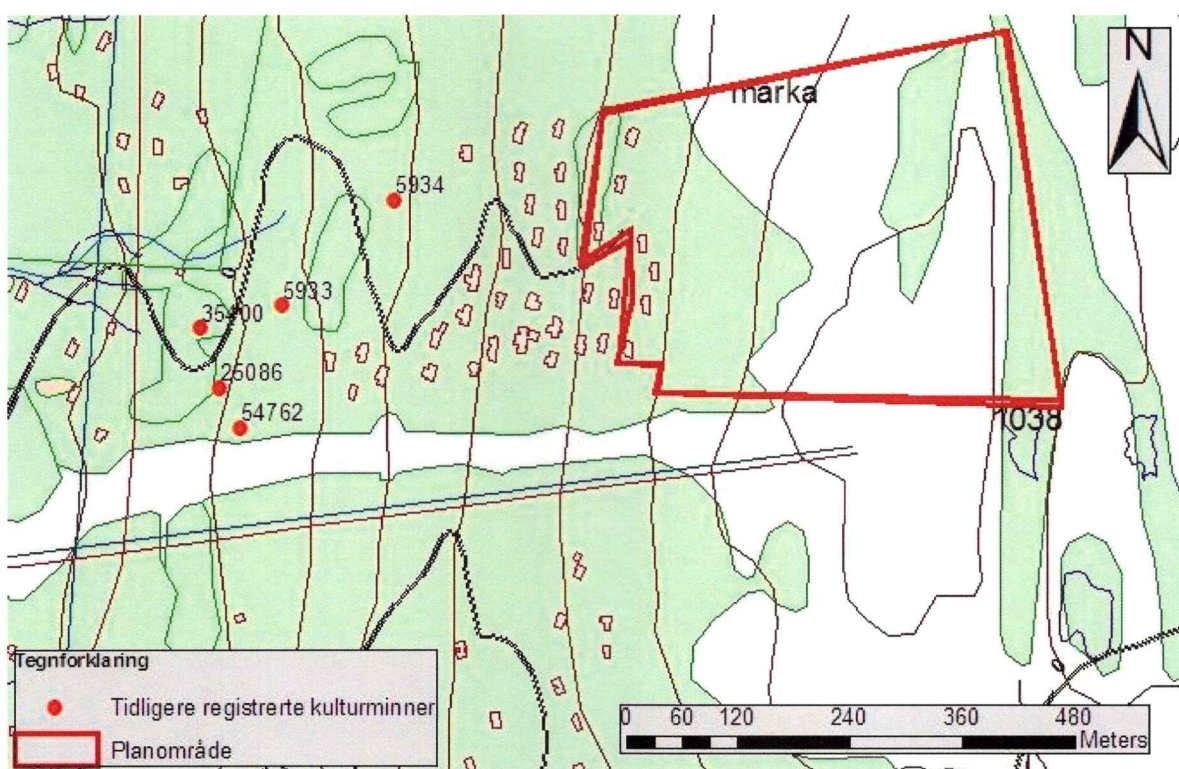
Kart 1. Viser planområdet lokalisert fra Haglebuvatnet og Haglebu turisthjem/skisenter, nord for Eggedal sentrum

Tidsrom og bemanning

Undersøkelsen ble utført torsdag 24.11.2005. Seks timer ble brukt i til forarbeid inkludert kjøring til feltet fra Drammen, 12 timer ble brukt til befaring av området og fire timer ble brukt til etterarbeid inkludert rapport skiving og databehandling. Befaringen ble utført av Bernt Egil Tafjord og undertegnede. Totalt ble 22 timer brukt på saken.

Områdebeskrivelse

Planområdet strekker seg fra omtrentlig 990 meter over havet og østover opp til 1038 meter over havet. Vegetasjonsbildet innenfor området kan deles i to da øverste delen av plangrensa ligger høyere enn tregrensa (ca 1000 m.o.h.). Nedenfor og i skogsbeltet eksisterer det myrområder med tørrere partier med skog. Skogsbildet er dominert av fjellfuru, men kratt av lauvtrær forekommer. Denne nederste delen virket ideell med tanke på funn av nye kullgroper. Tatt i betraktning at det er registrert flere kullgroper vest for plangrensa virket den nederste delen lovende med tanke på nye funn (kart 2). Ovenfor tregrensa blir vegetasjonen av en mer mager karakter. Det øverste området er et klassisk snaufjellsområde med bergrabber med myrer/myrsøkk seg imellom. Vegetasjonen her består hovedsaklig av lyng, lav og vekster tilknyttet myrområdene som gress/siv (Bilde 1).



Kart 2. Viser planområdet med tidligere registrerte kulturminner lokalisert i vest. Disse kulturminnene er kullgroper og er registrert, kartfestet og blitt tildelt med et Askeladden identifikasjons nummer som vises på kartet.

Registreringens forløp og resultater

Metoder

Primærmetoden som ble benyttet under undersøkelsen var visuell befaring av området. Det vil si at området ble kontrollert for eventuelle synlige strukturer som ligger i jordoverflata. Spesielt virket området lovende på funn av kullgroper med mer. Dette da området består av myrområder som innehar tørre partier av grus deponeringer. Dette vil da fungere som en selvdrenerende undergrunn, som er en viktig faktor for å få brent treverk over til godt trekull som videre kan brukes i jernproduksjon. For kontroll av eventuelle jernvinneanlegg ble tørre områder lokalisert i og rundt myrdrag visuelt befart. Det ble her stukket og søkt aktivt med et jordbor for å lokalisere eventuelle slagghauger som skriver seg fra jernvinner.



Bilde 1. Viser det kuperte fjellområdet øverst (øst) av planområdet. Vegetasjonsbildet her øpe var dominert av lyng og lav vekster. Mellom høydedragene var det mindre myrområder.

Resultater

Hele området ble grundig befart jf § 9 i kulturminneloven av 9 juni 1978 uten å avdekke nye kulturminner.

Drammen 07.12.2005

Feltleder - Bjørn Christian Edvardsen