



Sigdal kommune
Teknisk etat
3350 PRESTFOSS

INST. FOR ARKEOLOGI, KUNSTHISTORIE OG NUMISMATIKK Universitetet i Oslo	
Saksb.: JHL	Kopi: 14 AUG 1998
Ark.: 0621-151	
Saksnr.: 98/5099	Dok. nr.: 1

Saksbeh: Knut Paasche
Dir. tlf: 32808593
Telefaks: 32808672
Vår ref: 97/3103-4 (Oppgis ved henv.)
Arkivkode: 650.714.
Vår dato: 06.08.98
Deres dato:
Deres ref:

RAPPORT ETTER REGISTRERING, REGULERINGSPLAN FOR RUGLANDSETER. GNR/BNR. 151/4, SIGDAL KOMMUNE.

Det er nå foretatt arkeologisk registrering i planområdet. Det ble funnet 6 kullgroper (se vedlagt kart). Kullgropene og en 5 meter sone rundt deres synlige ytterkant er automatisk fredet jfr. kulturminneloven § 4 og 6 (se vedlagt skisse). Vi ber om at planen blir endret slik at de fredete kulturminnene ikke blir berørt, og at de legges ut som spesialområde i følge plan og bygningsloven § 25. I motsatt fall har kulturvernmyndigheten innsigelse til planen.

Registrering R2 ligger utenfor reguleringsplanen. Likevel vil sikringssonen strekke seg inn i planområdet, så det må legges ut et mindre spesialområde også her.


I tillegg er det bevart en eldre tuft i nedre del av planen (R7). Det vil være svært uheldig dersom denne, som er en viktig del av den gamle stølsvollen skulle bli berørt av byggeplaner i området. Vår anbefaling er at også denne, med den lille høyden den ligger på, legges ut som spesialområde med formål bevaring.


Vi gjør oppmerksom på at det kan søkes om dispensasjon fra Lov om kulturminner. En slik søknad med begrunnelse skal sendes Buskerud fylkeskommune, kulturavd., men stilles til Universitetet i Oslo, Institutt for arkeologi, kunsthistorie og numismatikk, Frederiksgt. 3, 0164 OSLO. Dersom en slik søknad blir innvilget, vil fredningen først bli opphevet etter en arkeologisk undersøkelse som må bekostes av tiltakshaver.

Dersom det under anleggsarbeid i området skulle dukke opp andre fredete kulturminner, må arbeidet straks stanses og kulturvernmyndigheten varsles jfr. kulturminneloven § 8.2. Det er også viktig at reguleringskart og reguleringsbestemmelser oversendes kulturvernseksjonen når planen har vært oppe til endelig behandling.

Vi sender vedlagt spesifikasjon av regning for kulturminneregistrering i ovennevnte område til orientering. Faktura for innbetaling blir sendt fra regnskapsseksjonen snarest.

Med hilsen


Kari M. Wøien
fung. fylkeskultursjef


Knut Paasche
fylkesarkeolog

- Vedlegg: 1. Kart med avmerking av registreringene
2. Skisse som viser eks. på 5-meter sone
3. Spesifikasjon av regning

Kopi m. vedlegg 1, 2 og 3:

Riksantikvaren

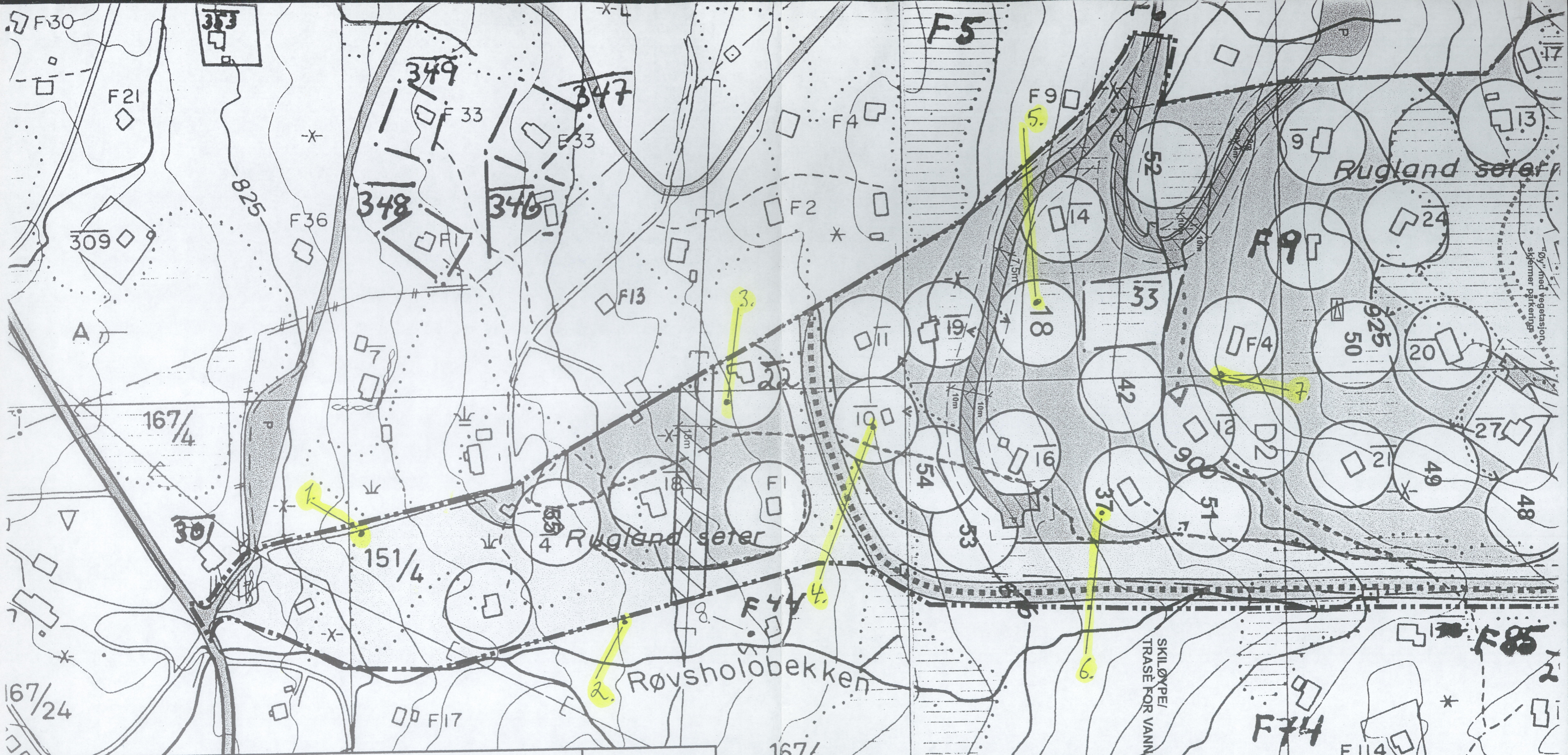
Universitetets Oldsaksamling / IAKN

Regionalutviklingsetaten / her

Kopi m. vedlegg 3:

Fylkesrevisor '

Kari Wøien / her



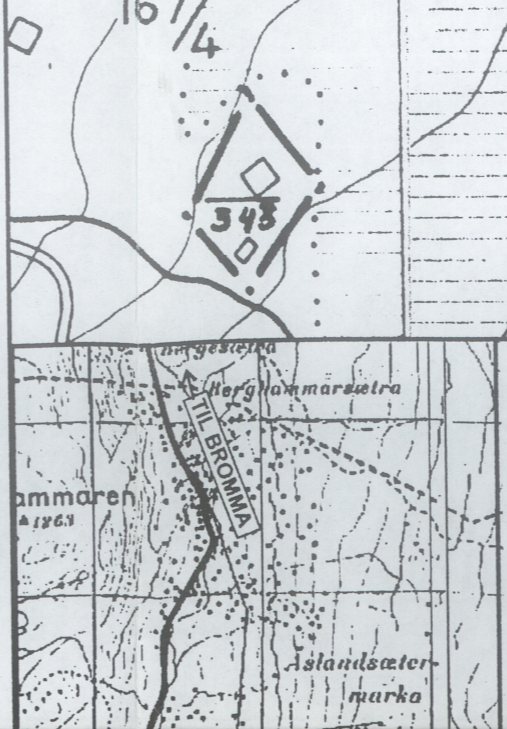
Oppføring av gjerdet og flaggstol
 Behandling av ubebygde arealer
 Eksisterende vegetasjon skal fjernes og anleggsvirksomhet tilbakeføres til naturlig terreng.

4. Felles adkomstveg/Parkering
 Reguleringsbredde 7,5m, veggløst langs felles adkomstveg skal eksisterende hytter legges i møteplasser. opparbeides to plasser. Det skal opparbeides plass til 2 plasser.

5. Spesialområder.
 Skjermingsområde
 Innenfor skjermingssona skal som skjerm mellom hyttene, forhold til hverandre og i forhold til bygningssmessige tiltak i området. Landbruksdrift skal som medfører at området utvnevnt. hugges etter samråd med skogvesen.

6. Strømtilførsel/sanitaerteknis
 Strømtilførsel til hyttene må legges i felles adkomstveg. Nye hytter pålegges å knytte seg til felles adkomstveg.

7. Untak.
 Når særlige grunner taler for det, bestemmes innnebygningssveidtektene i Sigdal.



ENDRING AV DEL AV REGULERINGSFORMÅL, PLBL. § 25. EIENDOM 151/4, HAGLEIE

REGULERINGSFORMÅL, PLBL. § 25.	
BYGGEOMRÅDER (pbl§25, 1. ledd nr 1)	EKSISTERENDE HYTTER
LANDBRUKSOMRÅDER (pbl§25, 1. ledd nr 2)	PLANLAGTE HYTTEOMTTER
LANDBRUKSOMRÅDER (pbl§25, 1. ledd nr 2)	LNF-OMRÅDE
FAREOMRÅDER (pbl§25, 1. ledd nr 5).	KRAFTLINJE
SPECIALOMRÅDER (pbl§25, 1. ledd nr 6).	SKJERMINGSOMRADE
FELLESOMRÅDER (pbl§25, 1. ledd nr 7)	FELLES ADKOMSTVEG
	FELLES PARKERING

SAKSBEHANDLING
 Kunngjøring av oppstart av planarbeidet