



Vår saksbehandler
Else Høyer Tangen, tlf 32 80 86 62

Vår dato
11.10.2007

Vår referanse
07/00100-7
714.

Deres dato
19.02.2007

Deres referanse

Sigdal kommune

3350 PRESTFOSS

ARKIV

KULTURHISTORISK MUSEUM Universitetet i Oslo	
Saksb. L19U	Kopi 18 OKT. 2007
Ark: 0621 - 143	
Saksnr. 07/12184	Dok.nr.: 1

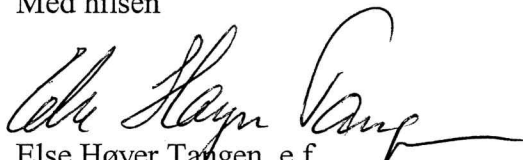
Reguleringsplan for tre avkjørselsveier fra Bjertnesseterveien til eksisterende hytter - Bjertnesseterområdet - Rapport fra kulturminneregistreringer

Ovennevnte planområde er nå arkeologisk registrert. Det ble ikke funnet automatisk fredete kulturminner. Vi har derfor ingen merknader til planen.

Vi minner likevel om at dersom det framkommer automatisk fredete kulturminner i forbindelse med anleggsarbeid eller annen virksomhet i planområdet, må arbeidet straks stanses og utviklingsavdelingen i fylkeskommunen varsles, jmf. kulturminneloven §8, 2.

I forbindelse med registreringen ble det totalt brukt 7 arbeidstimer, inkl. kjøring, for- og etterarbeid. Faktura på til sammen kr 4.410,- (7 timer a kr 630,-) vil bli sendt fra regnskapsseksjonen snarest.

Med hilsen


Else Høyer Tangen e f
Saksbehandler for plan og kultur

Vedlegg:

1 Arkeologisk rapport

Kopi til:

Buskerud Kommunerevisjon IKS
Fylkesmannen i Buskerud

Kulturhistorisk museum, Universitetet i Oslo
Statens vegvesen Region Sør

Postboks 4197, 3005 DRAMMEN

Postboks 1604, 3007 DRAMMEN

Postboks 6762 St.Olavspl., 0130 OSLO

Serviceboks 723, 4808 ARENDAL

Lisbeth Kaas Ambrosen Utviklingsavdelingen

POST ADRESSERES TIL AVDELINGEN - IKKE TIL ENKELTPERSONER

Postadresse
BUSKERUD FYLKESKOMMUNE
Fylkeshuset
N-3020 Drammen

Besøksadresse
Hauges gate 89
E-postadresse
Postmottak@bfk.no

Telefon
32 80 85 00
Internett
www.bfk.no

Telefaks
32808676

Bankkonto
2200.07.13523
Foretaksregistre
NO 964 951 373

Vedlegg 1 / Innrer
Sak: 07/12184-1



BUSKERUD FYLKESKOMMUNE

KULTURHISTORISK REGISTRERING

ARKIV

Sigdal kommune Bjertnesseterområdet

GBNR.: 143/457

SAKSNR: 07/00100

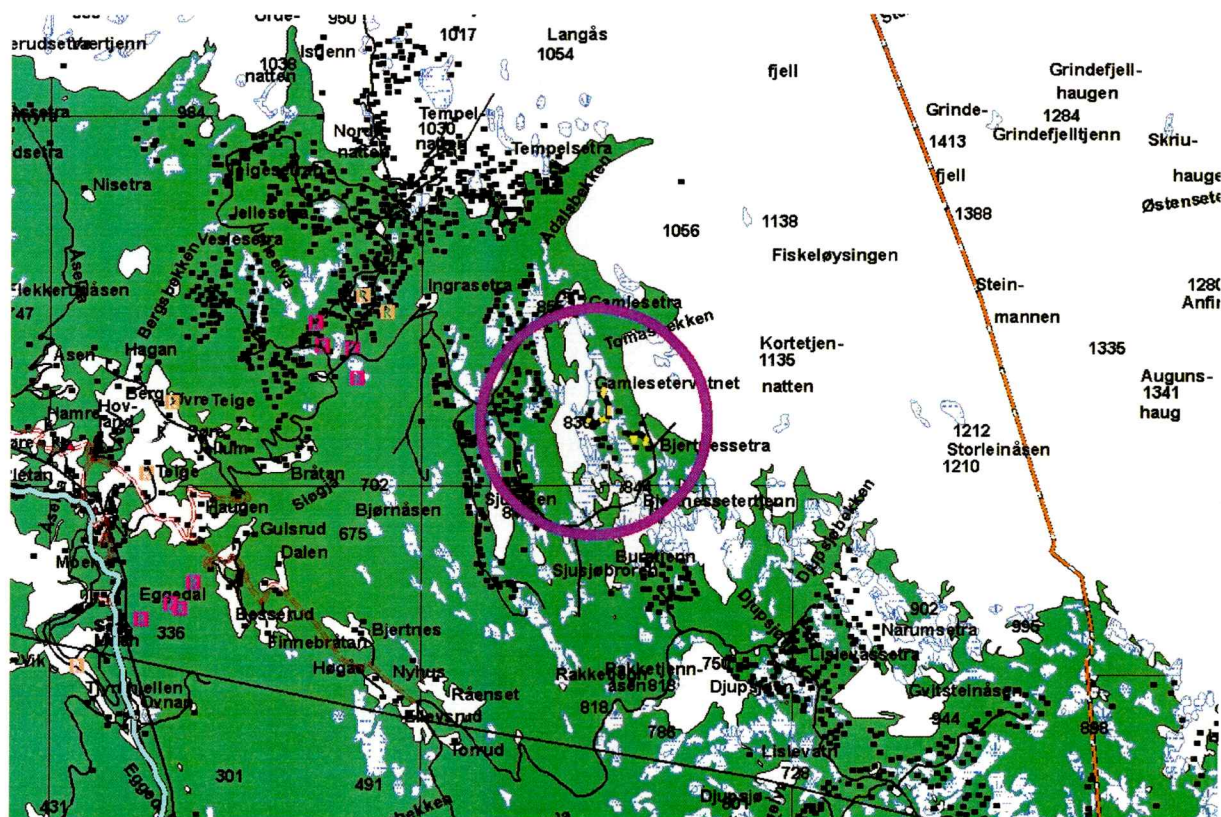
RAPPORT FRA KULTURHISTORISK BEFARING/REGISTRERING

Kommune:	Sigdal		
Gårdsnavn:	Bjertnesseter		
Gårds- og bruksnummer	Gnr. 143 Br.nr. 457		
Kartreferanse			
Høyde over havet	Ca. 850 m o.h.		
Tiltakshaver:	Planconsult AS		
Adresse:	Dalsbergstien 22 D		
	0170 OSLO		
Navn på sak:	Reguleringsplan for tre avkjørselsveier.		
Saksnummer:	07/00100		
Registrering utført:	27.08.2007	Ved:	Marte Mokkelbost og Kristin Os
Rapport utført:	24.9.2007	Ved:	Kristin Os
Autom. fredete kulturminner i området:			Registreringsnummer
Nyere tids kulturminner i området:			
Fotodokumentasjon:			
Faglige konklusjoner:			
<input checked="" type="checkbox"/> Planen er <u>ikke</u> i konflikt med kulturminner.			
Automatisk fredete kulturminner		Nyere tids kulturminner	
<input type="checkbox"/>	Planen er i konflikt	<input type="checkbox"/>	Planen er i konflikt
<input type="checkbox"/>	Ingen synlige, potensiale under bakken	<input type="checkbox"/>	Ikke påvist til nå, nærmere arkivsjekk påkreves
<input type="checkbox"/>	Ikke vurdert	<input type="checkbox"/>	Ikke vurdert
Videre saksgang (for saksbehandler):			
Registreringer		Merknader	
<input type="checkbox"/>	Videre reg. ikke nødvendig	<input type="checkbox"/>	Ingen merknad
<input type="checkbox"/>	Videre reg. nødvendig	<input type="checkbox"/>	Tilrår spesialområde
<input checked="" type="checkbox"/>	Reg. fullført	<input type="checkbox"/>	Tilrår dispensasjon
<input type="checkbox"/>		<input type="checkbox"/>	Foreløpig uavklart
Merknader:			

BAKGRUNN FOR PLANEN

Det er varslet oppstart av reguleringsplan for tre avkjørselsveier i Bjertnesområdet (gnr. 143, b.nr. 457) i Sigdal kommune, tiltakshaver er Planconsult AS. Formålet med reguleringsplanen er å legge til rette for adkomstvei til tre hytter i området.

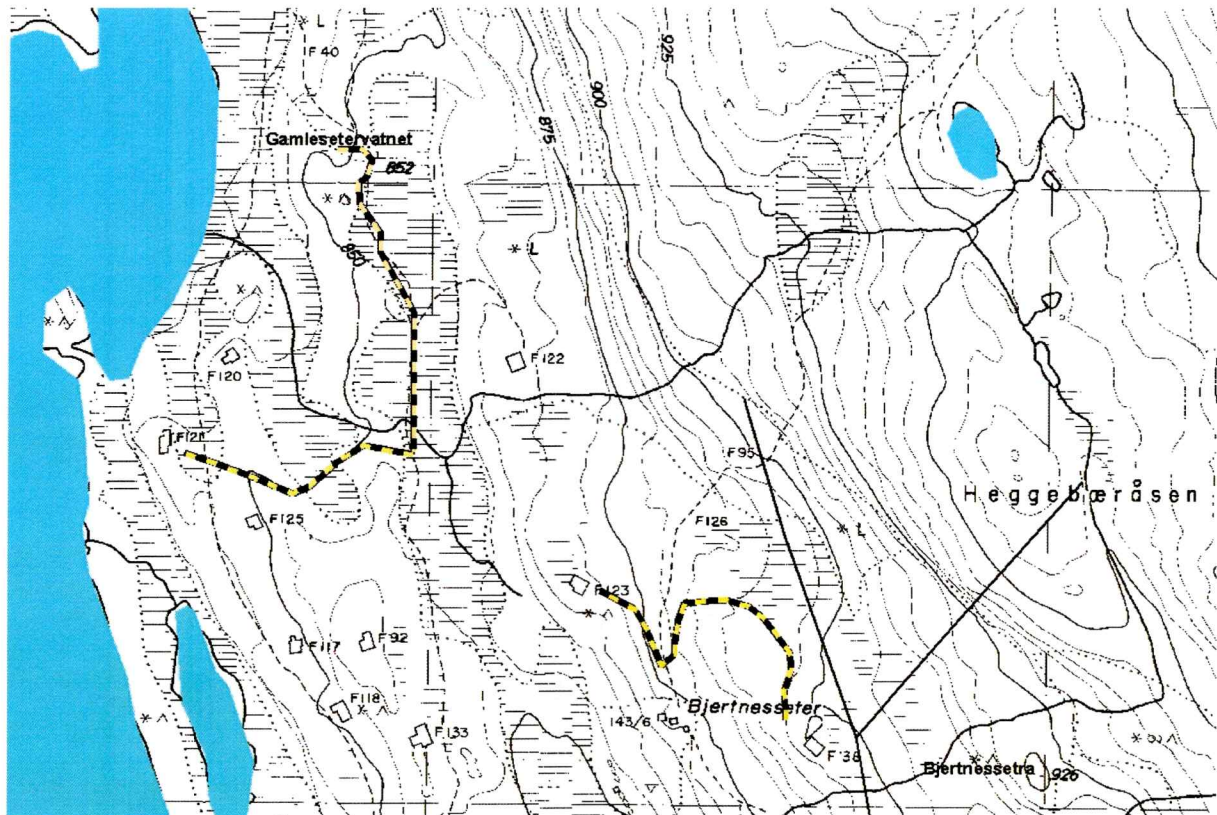
Formålet med registreringen er å undersøke forholdet mellom planområdet og eventuelle automatisk fredete kulturminner, jfr § 9 i kulturminneloven av 9. juni 1978. Det er ikke kjent at det finnes kulturminner i området fra før, men registreringene foretatt i forbindelse med utarbeidelsen av økonomisk kartverk er ofte mangelfulle.



Oversiktskart

OMRÅDET

Planområdet ligger øst for Gamlesetervannet. Området ligger under skoggrensen, som er blandingskog (bjørk, gran og furu). Ellers domineres vegetasjonen av lyng, mose og gress. Terrenget er kupert med myr og tørre partier med rabber og enkelte steder berg i dagen. Det er for øvrig spredt hyttebebyggelse.



Planområdet på Bjertnesseter

STRATEGI OG METODE

Som primær metode ble visuell overflateregistrering tatt i bruk. Metoden innebærer at området blir visuelt undersøkt etter automatisk fredete kulturminner som er synlige i terrenget, slike som graver, tufter, røyser og lignende. I tillegg ble det tatt prøvestikk og prøver med jordbor for å lokalisere eventuelle kulturminner som ikke er synlig på overflaten. Det ble også lett etter kulturminner fra nyere tid.

DELTAKERE OG TIDSROM

Undersøkelsene i felt ble gjennomført 27. august 2007, av Marte Mokkelbost og Kristin Os. Rapporten ble skrevet av Kristin Os den 24. september 2007. Totalt ble det brukt 7 timer på saken, inkludert forarbeid, kjøring til/fra felt, registrering og rapportskrivning. Budsjettet tidsforbruk var 22,5 timer.

REGISTRERINGENS FORLØP OG RESULTATER


Da vi kom til området hadde vi kontakt med tiltakshaver og grunneier, som opplyste om at det er en endring i planene. To av veiene er falt ut og skal ikke befares, og den gjenstående veien

hadde en endring. Grunneier var med ut og viste ny trase på den gjenstående veien, disse er markert på kart. Området ble befart både visuelt og med prøvestikk. Det ble ikke funnet spor etter fortidig menneskelig aktivitet.

KONKLUSJON

Hele planområdet ble registrert, jfr. kulturminneloven av 9. juni 1978. Det ble ikke påvist automatisk fredete kulturminner innenfor planområdet.

Drammen 24.9.2007



Kristin Os
Feltleder