



Sigdal kommune

3350 PRESTFOSS

ARKIV

KULTURHISTORISK MUSEUM Universitetet i Oslo	
Saksb. LIGU	Kopi 05 JAN. 2006
Ark: 0621-123	
Saksnr. 06/225	Dok.nr.: 1

Eggedal nedre gnr 123 bnr 4 - bebyggelsesplan - utvidelse av tomtfelt - Sigdal - Rapport fra kulturminneregistreringer


Ovennevnte planområde er nå arkeologisk registrert. Det ble ikke funnet automatisk fredete kulturminner. Vi har derfor ingen merknader til planen.

Vi minner likevel om at dersom det framkommer automatisk fredete kulturminner i forbindelse med anleggsarbeid eller annen virksomhet i planområdet, må arbeidet straks stanses og utviklingsavdelingen i fylkeskommunen varsles, jmf. kulturminneloven §8, 2.

I forbindelse med registreringen ble det totalt brukt 6 arbeidstimer, inkl. kjøring, for- og etterarbeid. Faktura på til sammen kr 3.480,- (6 timer a kr 580,-) vil bli sendt fra regnskapsseksjonen snarest.

Med hilsen


Kjersti Bæring Hulbakk e f
konst. fylkeskultursjef


Else Høyer Tangen
saksbehandler

Vedlegg:

1 Arkeologisk rapport

Kopi til:

Buskerud Kommunerevisjon IKS

Fylkesmannen i Buskerud

Kulturhistorisk museum, Universitetet i Oslo

Statens vegvesen Region Sør

Postboks 4197, 3005 DRAMMEN

Postboks 1604, 3007 DRAMMEN

Postboks 6762 St.Olavspl., 0130 OSLO

Serviceboks 723, 4808 ARENDAL

Lisbeth Kaas Ambrosen Utviklingsavdelingen

POST ADRESSERES TIL AVDELINGEN - IKKE TIL ENKELTPERSONER

Postadresse
BUSKERUD FYLKESKOMMUNE
Fylkeshuset
N-3020 Drammen

Besøksadresse
Hauges gate 89
E-postadresse
Postmottak@bfk.no

Telefon
32 80 85 00
Internett
www.bfk.no

Telefaks
32808676

Bankkonto
2200.07.13523
Foretaksregistre
NO 964 951 373



BUSKERUD FYLKESKOMMUNE RAPPORT FRA ARKEOLOGISKE REGISTRERINGER

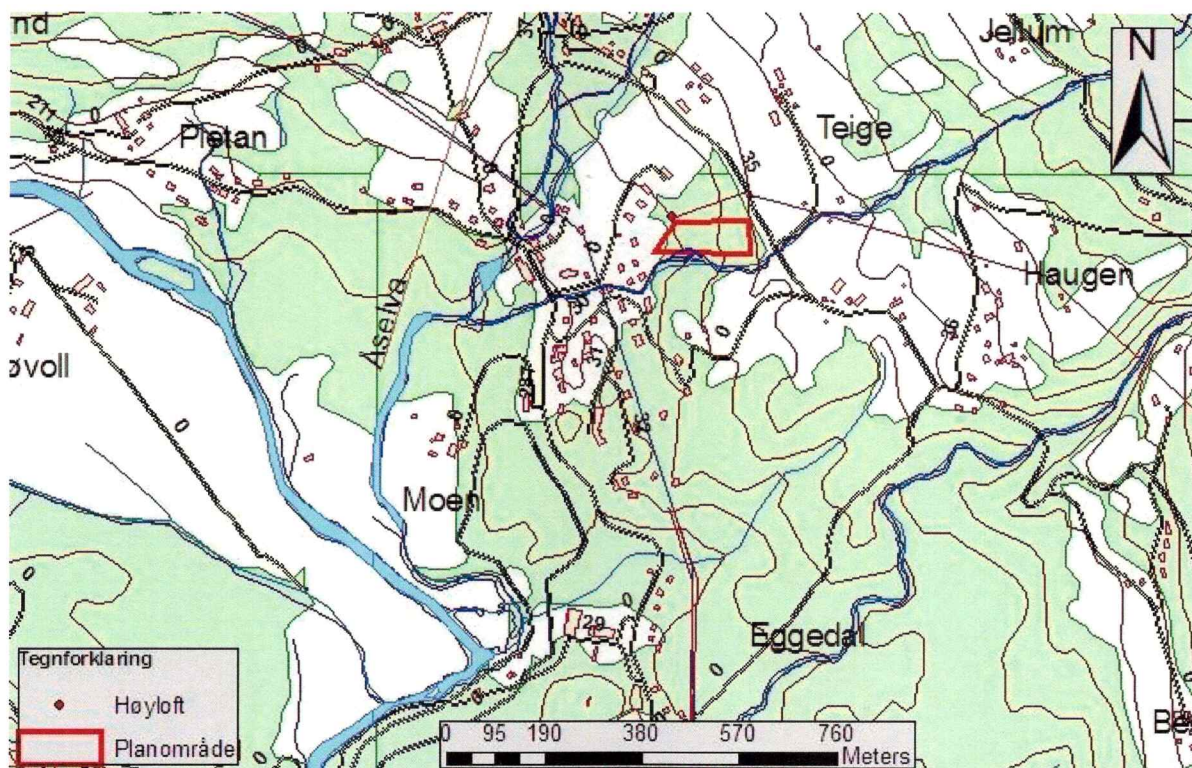
Fylke	Buskerud
Kommune	Sigdal
Gårdsnr., Gård	123/4, Stubberud
Saksnr	05/00663
Saken gjelder	Bebyggelsesplan på offentlig ettersyn
Kartblad	ØK-kart: BW 053-5-3
Utført av	Bjørn Christian Edvardsen og Bernt Egil Tafjord, Utviklingsavdelingen, Buskerud fylkeskommune
Utført dato	24.11.2005/Rapport ferdigstilt 06.12.2005



Bakgrunn for undersøkelsen

Undersøkelsen/registreringen ble gjennomført da grunneier av området, Tor Steinar Fossen, ønsker å regulere området til boligbygging med tilhørende anlegg. Planen er her å utvide et eksisterende boligfelt med seks nye tomter for eneboliger. Tomtene er tenkt etablert på høyden nord for eksisterende boligfelt med adkomst fra Stubberudveien. Det er tidligere ikke registrert kulturminner av arkeologisk interesse på området. Topografien innenfor planområdet virket lovende med tanke på funn av kullgroper og eventuelle eldre dyrkningsspor. Dette da planområdet inneholder skrående flater av morener. Undergrunnen varierer mellom blokkmark/steinansamlinger. Planområdet er lokalisert omtrentlig 300 meter øst/nordøst for Esso i Eggedal sentrum, på østsiden av riksvei 287 gjennom Eggedal med avkjøring mot Djupesjø/Djupesjøveien (Kart 1).

Formålet med registreringen var å undersøke forholdet mellom planområdet og eventuelle automatiske fredete kulturminner, jf § 9 i kulturminneloven av 9 juni 1978.



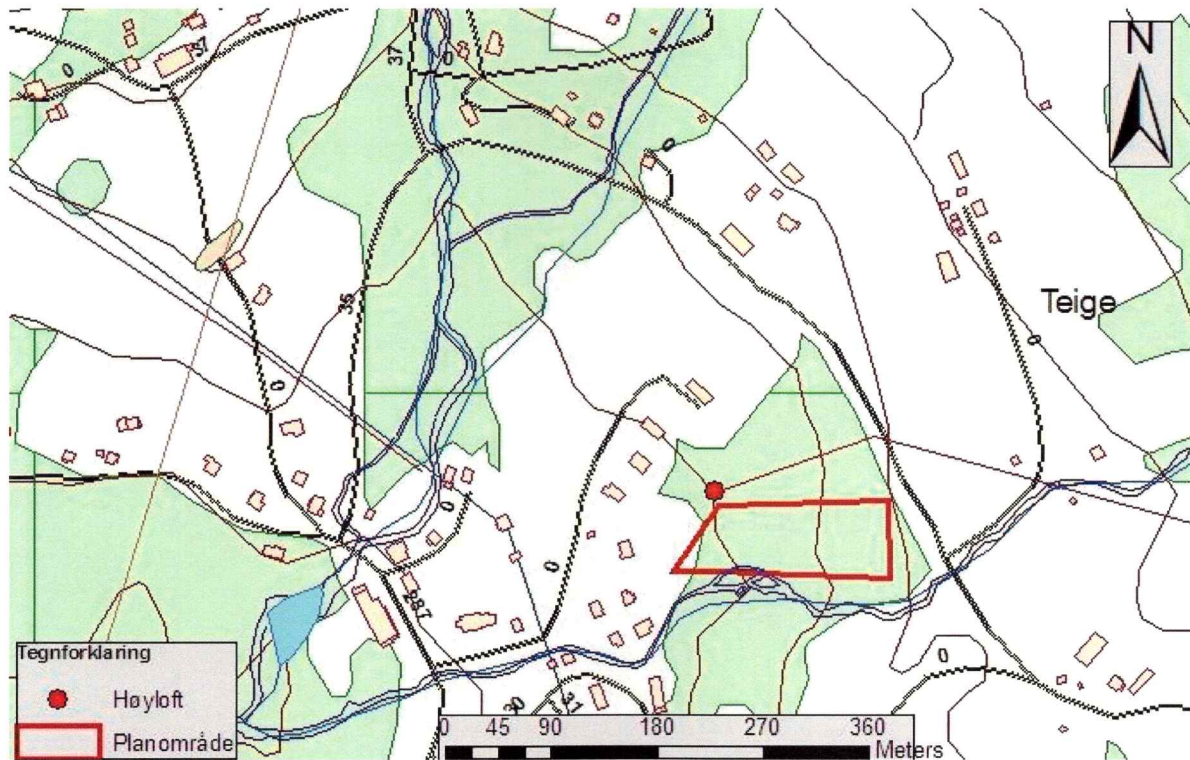
kart 1. Viser lokaliseringen av planområdet øst/nordøst for Eggedal sentrum, med avkjøring fra riksvei 287 mot Djupesjø.

Tidsrom og bemanning

Undersøkelsen ble utført torsdag 24.11.2005. En time ble brukt i til forarbeid, 3 timer ble brukt til befaring av området og to timer ble brukt til etterarbeid inkludert rapport skriving og databehandling. Befaringen ble utført av Bernt Egil Tafjord og undertegnede. Totalt ble seks timer brukt på saken.

Områdebeskrivelse

Undergrunnen i planområdet er vestgående morenerygger som faller ned i retning av Eggedal sentrum. Enkelte partier med blokkmark og steinoppsamlinger forekommer i disse moreneryggene. Disse framtrer imidlertid som naturlige steinansamlinger etterlatt av siste istid. Vegetasjonen består hovedsaklig av gressvekster og lyng. Området har tidligere vært bevokst av furutrær, men disse er i dag hogd ned og området framtrer som ei hogstflate. Det eksisterer i dag bebyggelse i nedkant (vest), og ovenfor (øst) blir området begrenset av mot Djupesjø (kart 2).



Kart 2. Viser området ut fra Eggedal sentrum med avkjøringen fra Riksvei. 287 mot Djupesjø. Restene av et fundament fra et sommerfjøs eller høyloft ble registrert og kartfestet like ved den tenkte plangrensa.

Registreringens forløp og resultater

Metoder

Primærmetoden som ble benyttet under undersøkelsen var visuell befaring av området. Det vil si at området ble sjekket ut mot eventuelle synlige strukturer som ligger i jordoverflata. Spesielt virket området lovende på funn av kullgroper med mer. Dette da området består av morener som vil være en selvdrenerende undergrunn. Noe som er en viktig faktor for å få brent treverk over til godt trekull som videre kan brukes i jernproduksjon. For å påvise mulige jernvinneanlegg ble bekkefarene mot sør befart, det vil si den nordligste bredden på bekken for spor av slagg og slagghauger som kan skrive seg til et slikt anlegg. Dette ble gjort da den grenser opp mot det tiltenkte byggeområdet.

Resultater

Hele området ble grundig befart jf § 9 i kulturminneloven av 9 juni 1978 uten å påvise automatisk fredete kulturminner. Nordvest eller tett på det nordvestre hjørnet av planområdet kunne imidlertid restene av et høyloft eller et sommerfjøs vises. Steinfundamentet var enda godt synlig tross for utrasninger av enkelte seksjoner. Fundamentet målte 4 x 5 meter og var rundt meteren høy (bilde1). Alderen til dette fundamentet lot seg ikke datere, men er yngre

enn 1537 e. Kr og faller utenfor grensa for automatisk fredete kulturminner. Tufta ble fotodokumentert og kartfestet med gps.



Bilde 1. Viser steinfundamentet til et "nyere-tids" sommerfjøs/høyloft. Tufta ble kartfestet med gps og fotodokumentert. Tufta ligger like utenfor det tiltenkte planområdet.

Drammen 06.12.2005

Feltleder – Bjørn Christian Edvardsen