



Vår saksbehandler
Else Høyer Tangen, tlf 32 80 86 62

Vår dato
27.11.2007

Deres dato
08.10.2007

Vår referanse
07/00521-5
714.

Deres referanse

Athene prosjektledelse as
v/Ingvild Johnsen

3350 PRESTFOSS

KULTURHISTORISK MUSEUM Universitetet i Oslo	
Saksb. LIGU	Kopi - 3 DES. 2007
Ark: 0621-71	
Saksnr. 07/1424	Dok.nr. /

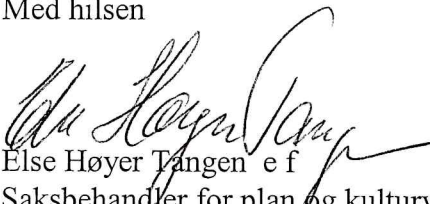
Sandsbråten gnr 71 bnr 11 - Sigdal kommune - Rapport fra kulturminneregistreringer

Ovennevnte planområde er nå arkeologisk registrert. Det ble ikke funnet automatisk fredete kulturminner. Vi har derfor ingen merknader til planen.

Vi minner likevel om at dersom det framkommer automatisk fredete kulturminner i forbindelse med anleggsarbeid eller annen virksomhet i planområdet, må arbeidet straks stanses og utviklingsavdelingen i fylkeskommunen varsles, jmf. kulturminneloven §8, 2.

I forbindelse med registreringen ble det totalt brukt 16 arbeidstimer, inkl. kjøring, for- og etterarbeid. Faktura på til sammen kr 10.080,- (16 timer a kr 630,-) vil bli sendt fra regnskapsseksjonen snarest.

Med hilsen


Else Høyer Tangen e f
Saksbehandler for plan og kulturvern

Vedlegg:

1 Arkeologisk rapport

Kopi til:

Buskerud Kommunerevisjon IKS

Fylkesmannen i Buskerud

Kulturhistorisk museum, Universitetet i Oslo

Sigdal kommune

Statens vegvesen Region Sør

Postboks 4197, 3005 DRAMMEN

Postboks 1604, 3007 DRAMMEN

Postboks 6762 St.Olavspl., 0130 OSLO

3350 PRESTFOSS

Serviceboks 723, 4808 ARENDAL

Lisbeth Kaas Ambrosen Utviklingsavdelingen

POST ADRESSERES TIL AVDELINGEN - IKKE TIL ENKELTPERSONER

Postadresse
BUSKERUD FYLKESKOMMUNE
Fylkeshuset
N-3020 Drammen


Besøksadresse
Hauges gate 89
E-postadresse
Postmottak@bfk.no

Telefon
32 80 85 00
Internett
www.bfk.no

Telefaks
32808676

Bankkonto
2200.07.13523
Foretaksregistre
NO 964 951 373

Vedlegg til: 07/00521-5



BUSKERUD FYLKESKommUNE

KULTURHISTORISK REGISTRERING

Sigdal kommune Sandsbråten

GBNR.: 71/11

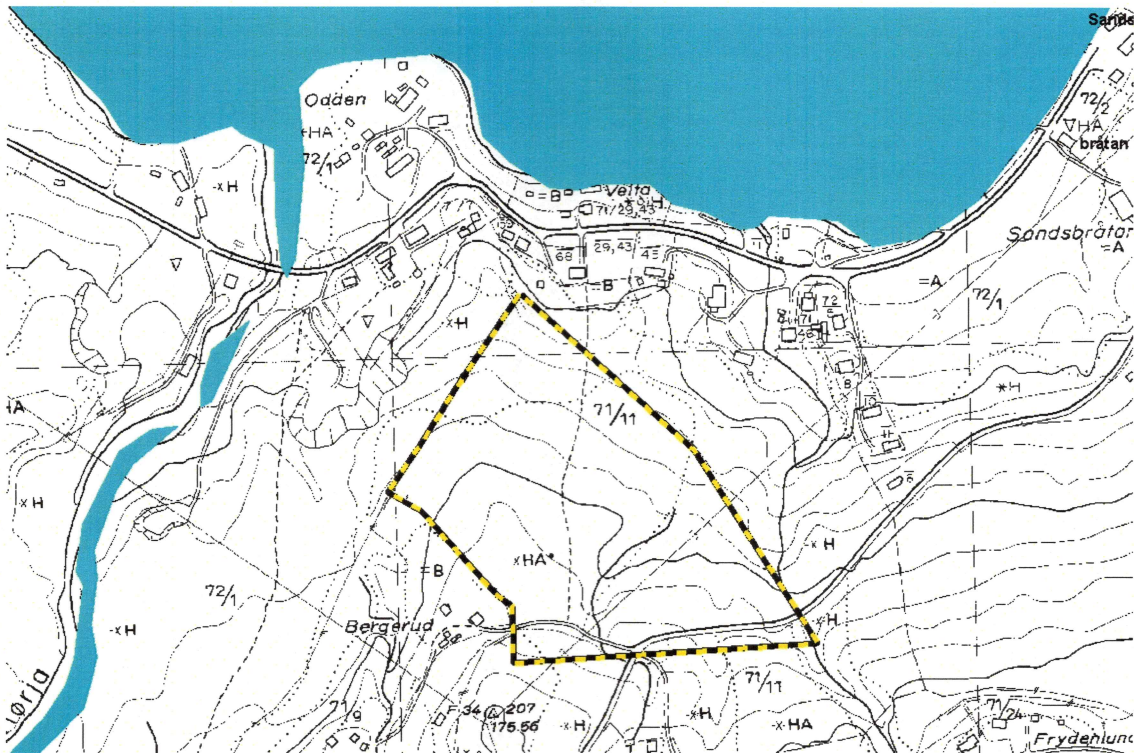
SAKSNR: 07/00521-2

Rapport fra kulturhistorisk BEFARING/REGISTRERING

Kommune:	Sigdal		
Gårdsnavn:	Sandsbråten		
Gårds- og bruksnummer	Gnr. 71, bnr. 11		
Kartreferanse	CD048-5-3		
Høyde over havet	Ca. 130-170 m o.h.		
Tiltakshaver:	Athene prosjektledelse as v/Ingvild Johnsen		
Adresse:	3350 Prestfoss		
Navn på sak:	Varsel om oppstart av reguleringsplan		
Saksnummer:	07/00521-2		
Registrering utført:	15.11.-16.11.2007	Ved:	Martin K. Hykkerud og Anne Mette Haugen
Rapport utført:	20.11.2007	Ved:	Anne Mette Haugen
Autom. fredete kulturminner i området:			Registreringsnummer
Nyere tids kulturminner i området:			
Fotodokumentasjon:			
Faglige konklusjoner:			
<input checked="" type="checkbox"/> Planen er <u>ikke</u> i konflikt med kulturminner.			
Automatisk fredete kulturminner		Nyere tids kulturminner	
<input type="checkbox"/> Planen er i konflikt	<input type="checkbox"/> Ingen synlige, potensiale under bakken	<input type="checkbox"/> Planen er i konflikt	<input type="checkbox"/> Ikke påvist til nå, nærmere arkivsjekk påkreves
<input type="checkbox"/> Ikke vurdert		<input type="checkbox"/> Ikke vurdert	
Videre saksgang (for saksbehandler):			
Registreringer		Merknader	
<input type="checkbox"/> Videre reg. ikke nødvendig	<input type="checkbox"/> Videre reg. nødvendig	<input type="checkbox"/> Ingen merknad	<input type="checkbox"/> Tilråd spesialområde
<input checked="" type="checkbox"/> Reg. fullført		<input type="checkbox"/> Tilråd dispensasjon	<input type="checkbox"/> Foreløpig uavklart
Merknader:			



Ortofoto med planområdet markert



ØK-kart med planområdet markert

Bakgrunn for planen

Det er varslet oppstart av reguleringsplan for et område på Sandsbråten (gnr. 71/11) i Sigdal kommune, tiltakshaver er Athene prosjektledelse as representert ved Ingvild Johnsen.

Formålet med reguleringen er å legge til rette for fremtidig utnytting av eiendommen til boligformål.

Formålet med registreringen var å undersøke om det fantes automatisk fredete kulturminner innenfor planområdet, jfr. § 9 i kulturminneloven av 9. juni 1978. Det var ikke kjent kulturminner innenfor planområdet fra før, men registreringene foretatt i forbindelse med utarbeidelsen av økonomisk kartverk er ofte mangelfulle.

Området

Planområdet ligger på Sandsbråten i Sigdal, sør for Soneren og i nærheten til eksisterende boligbebyggelse, samt riks- og fylkesvei. Området ligger i en li som heller mot nordøst, og er bevokst med blandingsskog (hovedsakelig gran, med innslag av bjørk). Skogen er blitt tynna ut, og større hogstfelt finnes i nordre og sørøstre del. Gjennom planområdet renner også en bekk fra sør mot nordøst.

Strategi og metode

Som primær metode ble visuell overflateregistrering tatt i bruk. Metoden innebærer at området blir visuelt undersøkt etter automatisk fredete kulturminner som er synlige i terrenget, slike som graver, tufter, røyser og lignende. Det ble også lettet etter kulturminner fra nyere tid.

I områder med størst potensiale for forhistorisk aktivitet, ble det stukket systematisk med spade og sonderingsbor for å påvise eventuelle kull- eller kulturlag.

Deltakere og tidsrom

Undersøkelsen i felt ble gjennomført 15.11.-16.11.2007 av Martin K. Hykkerud og Anne Mette Haugen. Rapporten ble skrevet av Anne Mette Haugen den 20. november 2007. Totalt ble det brukt 16 timer på saken, inkludert forarbeid, kjøring til/fra felt, registrering og rapportskrivning. Budsjettert tidsforbruk var 22,5 timer.

Registreringens forløp og resultater

Planområdet ble visuelt overflateregistrert for å påvise automatisk fredete kulturminner. Undersøkelsen viste ingen tegn til fortidig aktivitet. Kulturminner som vi i utgangspunktet kunne forvente å finne i et slikt område, som jernproduksjonsanlegg, boplasser og graver, fantes ikke innenfor planområdet, men det ble registrert en kullgrop som lå like utenfor plangrensen i nordøst.

Konklusjon

Hele planområdet ble registrert, jfr. Kulturminneloven av 9. juni 1978. Det ble ikke påvist automatisk fredede kulturminner innenfor planområdet.

Drammen 20.11.2007

.....
Anne Mette Haugen
Feltleder