



Sigdal kommune

Landbruk- og naturforvaltningsetaten  
3350 PRESTFOSS

ARKIV

UNIVERSITETETS KULTURHISTORISKE MUSEER	
Universitetet i Oslo	
Saksb. L60	Kopi 13 AUG. 2001
Ark.: 0621	
Saksn. 07/8998	Dok.nr.: 1

## Svar på Sætra-veien - søknad om bygging av landbruksvei i Sigdal kommune

Våre arkivundersøkelser viser at det ikke finnes kjente kulturminner fra forhistorisk eller nyere tid innenfor området som blir direkte berørt av veiutbyggingen.


Vi gjør oppmerksom på at det likevel kan finnes freda kulturminner i området. Slike kulturminner kan for eksempel være ulike typer fangstanlegg, kullgroper, milebunner, jernvinneanlegg, boplasser, røyser, gamle veifar og gamle steingjerder. I de fleste tilfeller er slike kulturminner synlige. Inngrep i marka kan avdekke indikatorer på automatisk freda kulturminner under markens overflate. De vanligste indikatorene i så måte er kullkonsentrasjoner og jernslag.

Dersom det først under arbeidet skulle fremkomme automatisk freda kulturminner, må arbeidet straks stanses og kulturavdelingen varsles, jfr. lov om kulturminner § 8.2.

Telefonnummeret til kulturavdelingen er 32 80 86 60.

Med hilsen

  
Åse Klundelién e f  
fylkeskultursjef

  
Morten B Histøl  
saksbehandler

Kopi til:

Universitetet i Oslo UKM, Oldsaksamlingen Pb 6762 St. Olavs plass, 0164 OSLO

POST ADRESSERES TIL AVDELINGEN - IKKE TIL ENKELTPERSONER



Sigdal kommune

Landbruk- og naturforvaltningsetaten  
3350 PRESTFOSS

ARKIV

UNIVERSITETETS KULTURHISTORISKE MUSEER Universitetet i Oslo		
Saksb. 60	17 AUG. 2001	Kopi
Ark:	0621	
Saksnr. 07/8998	Dok.nr.: 2	

## Svar på Omlitjernveien (II) - søknad om bygging av landbruksvei i Sigdal kommune

Våre arkivundersøkelser viser at det ikke finnes kjente kulturminner fra forhistorisk eller nyere tid innenfor området som blir direkte berørt av veiutbyggingen.

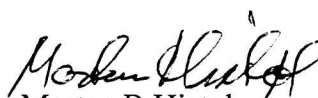
Grunnene til at vi ikke har slike opplysninger kan enten skyldes at det ikke er foretatt arkeologiske registreringer i området tidligere eller så har det vist seg at tidligere registreringer, som har vært utarbeidet i forbindelse med økonomisk kartverk, har vært mangelfullt utført.

Vi gjør oppmerksom på at det i dette området kan finnes freda kulturminner. Slike kulturminner kan for eksempel være ulike typer fangstanlegg, kullgroper, milebunner, jernvinneanlegg, boplasser, røyser, gamle veifar og gamle steingjerder. I de fleste tilfeller er slike kulturminner synlige. Inngrep i marka kan avdekke indikatorer på automatisk freda kulturminner under markens overflate. De vanligste indikatorene i så måte er kullkonsentrasjoner og jernslag.

Vi finner området som interessant med tanke på at det kan finnes slike kulturminner der og må derfor foreta en befarings. Avtale om befaringsen rettes til vår avdeling på telefonnummer 32 80 86 60 .

Med hilsen

  
Åse Klundelien e f  
fylkeskultursjef

  
Morten B Histøl  
saksbehandler

Kopi til:

Universitetet i Oslo UKM, Oldsaksamlingen Pb 6762 St. Olavs plass, 0164 OSLO

POST ADRESSERES TIL AVDELINGEN - IKKE TIL ENKELTPERSONER



Sigdal kommune

Landbruk- og naturforvaltningsetaten  
3350 PRESTFOSS

ARKIV

UNIVERSITETETS KULTURHISTORISKE MUSEER Universitetet i Oslo		
Saksb. Leu	17 AUG. 2001	Kopi
Ark:	0621	
Saksnr 01/8998	Dok.nr.:	3

## Svar på Fjøsno-veien - søknad om bygging av landbruksvei i Sigdal kommune

Våre arkivundersøkelser viser at det ikke finnes kjente kulturminner fra forhistorisk eller nyere tid innenfor området som blir direkte berørt av veiutbyggingen.

Vi gjør oppmerksom på at det likevel kan finnes freda kulturminner i området. Slike kulturminner kan for eksempel være ulike typer fangstanlegg, kullgroper, milebunner, jernvinneanlegg, boplasser, røyser, gamle veifar og gamle steingjerder. I de fleste tilfeller er slike kulturminner synlige. Inngrep i marka kan avdekke indikatorer på automatisk freda kulturminner under markens overflate. De vanligste indikatorene i så måte er kullkonsentrasjoner og jernslag.

Dersom det først under arbeidet skulle fremkomme automatisk freda kulturminner, må arbeidet straks stanses og kulturavdelingen varsles, jfr. lov om kulturminner § 8.2.

Telefonnummeret til kulturavdelingen er 32 80 86 60.

Med hilsen

Åse Klundelien e f  
fylkeskultursjef

Morten B Histøl  
saksbehandler

Kopi til:

Universitetet i Oslo UKM, Oldsaksamlingen Pb 6762 St. Olavs plass, 0164 OSLO

POST ADRESSERES TIL AVDELINGEN - IKKE TIL ENKELTPERSONER



Sigdal kommune  
v/ Landbruk- og naturforvaltningsetaten

3350 PRESTFOSS

ARKIV

UNIVERSITETETS KULTURHISTORISKE MUSEER Universitetet i Oslo		
Saksb. L6U	25 OKT. 2001	Kopi
Ark:	0621	
Saksnr	01/8998	Dok.nr.: 4

## Svar på Rustadveien - søknad om bygging av landbruksvei i Sigdal kommune

Våre arkivundersøkelser viser at det ikke finnes kjente kulturminner fra forhistorisk eller nyere tid innenfor området som blir direkte berørt av veiutbyggingen.

Vi gjør oppmerksom på at det likevel kan finnes freda kulturminner i området. Slike kulturminner kan for eksempel være ulike typer fangstanlegg, kullgroper, milebunner, jernvinneanlegg, boplasser, røyser, gamle veifar og gamle steingjerder. I de fleste tilfeller er slike kulturminner synlige. Inngrep i marka kan avdekke indikatorer på automatisk freda kulturminner under markens overflate. De vanligste indikatorene i så måte er kullkonsentrasjoner og jernslag.

Dersom det først under arbeidet skulle fremkomme automatisk freda kulturminner, må arbeidet straks stanses og kulturavdelingen varsles, jfr. lov om kulturminner § 8.2.

Telefonnummeret til kulturavdelingen er 32 80 86 60.

Med hilsen

Åse Klundelien e f  
fylkeskultursjef

Morten B Histøl  
saksbehandler

Kopi til:

Universitetet i Oslo UKM, Oldsaksamlingen Pb 6762 St. Olavs plass, 0164 OSLO



**BUSKERUD  
FYLKESKOMMUNE**

Kulturavdelingen

Vår saksbehandler  
Morten B Histøl, tlf 32808678

Vår dato  
29.10.2001

Deres dato  
29.09.2001

Vår referanse  
99/00165-47  
650.813.

Deres referanse

1 av 1

Sigdal kommune  
v/ Landbruk- og naturforvaltningsetaten

3350 PRESTFOSS

ARKIV

UNIVERSITETETS KULTURHISTORISKE MUSEER	
Universitetet i Oslo	
Saksb. L60	Kopi - 2 NOV. 2001
Ark.: 0621	
Saksnr 018998	Dok.nr.: 5

**Svar på Støaveien - søknad om bygging av landbruksvei i Sigdal kommune**

Våre arkivundersøkelser viser at det ikke finnes kjente kulturminner fra forhistorisk eller nyere tid innenfor området som blir direkte berørt av veitbyggingen.


Det er tidligere funnet en pilespiss i nærheten, som er datert til middelalderen (se vedlegg 1).

På bakgrunn av disse opplysningene vil vi foreta en befaring i traseen.

Avtale for vår befaring rettes til kulturavdelingen på telefonnummer 32 80 86 60 .

Med hilsen

  
Åse Klundelien e f  
fylkeskultursjef

  
Morten B Histøl  
saksbehandler

Vedlegg:

1 Reg. skjema over et kjent fornminne

Kopi til:

Universitetet i Oslo UKM, Oldsaksamlingen Pb 6762 St. Olavs plass, 0164 OSLO

POST ADRESSERES TIL AVDELINGEN - IKKE TIL ENKELTPERSONER

Postadresse  
BUSKERUD FYLKESKOMMUNE  
Fylkeshuset  
N-3020 Drammen

Besøksadresse  
Hauges gate 89  
E-postadresse

Telefon  
32 80 85 00

Telefaks  
32808672

Bankkonto  
2200.07.13523  
Foretaksregisteret  
NO 964 951 373

Vedlegg 1 - del 1

\*\*\*\*\*  
\* FASTE FORNMINNER \*  
UNIVERSITETETS OLDSAKSAMLING, FREDERIKSGT. 2, 0164 OSLO 1  
\*\*\*\*\*  
FYLKE: Buskerud KOMMUNE: 0621 Sigdal FORNMINNENR:  
GNR: 109 GÅRD: Båseim nedre  
BNR: 1 FNR: BRUK: Båseim nedre  
LOKALITET:  
ØK-KART: BX 049-5-3 FLYFOTO: 673 D16 R-X-NR: X03  
M711-KART: KSYS: NORD(X): ØST(Y): HOH:  
FORMMINNETS-ART: Funnsted ANT: 1 DAT:  
EIER:  
\*\*\*\*\*

GNR-BNR-BRUK: 109/ 1 Båseim nedre

REG AV: L. Resi, 27.08.1969

TERRENGETS ART:  
Dyrka mark i V-helling.

ORIENTERING:  
65m V-VSV for våningshuset på gården.

FORMMINNEBESKRIVELSE:

På dette stedet fant Oddvar Huflåtten våren 1969 en  
pilesmiss av jern, nokså rusten. Han grov ned en kattunge bak  
bak løa da han støtte på den.  
Huflåtten ønsket å gi gjenstanden til Sigdal bygdemuseum.

Se skisse.

LITTERATUR:  
Ingen.

FUNN- MA- PULSPISG

526

Y 60 800  
X 232 800

Båsumhaugen

Stoa

Storelva

nedre Båsum

mellom

Båsum

øvre

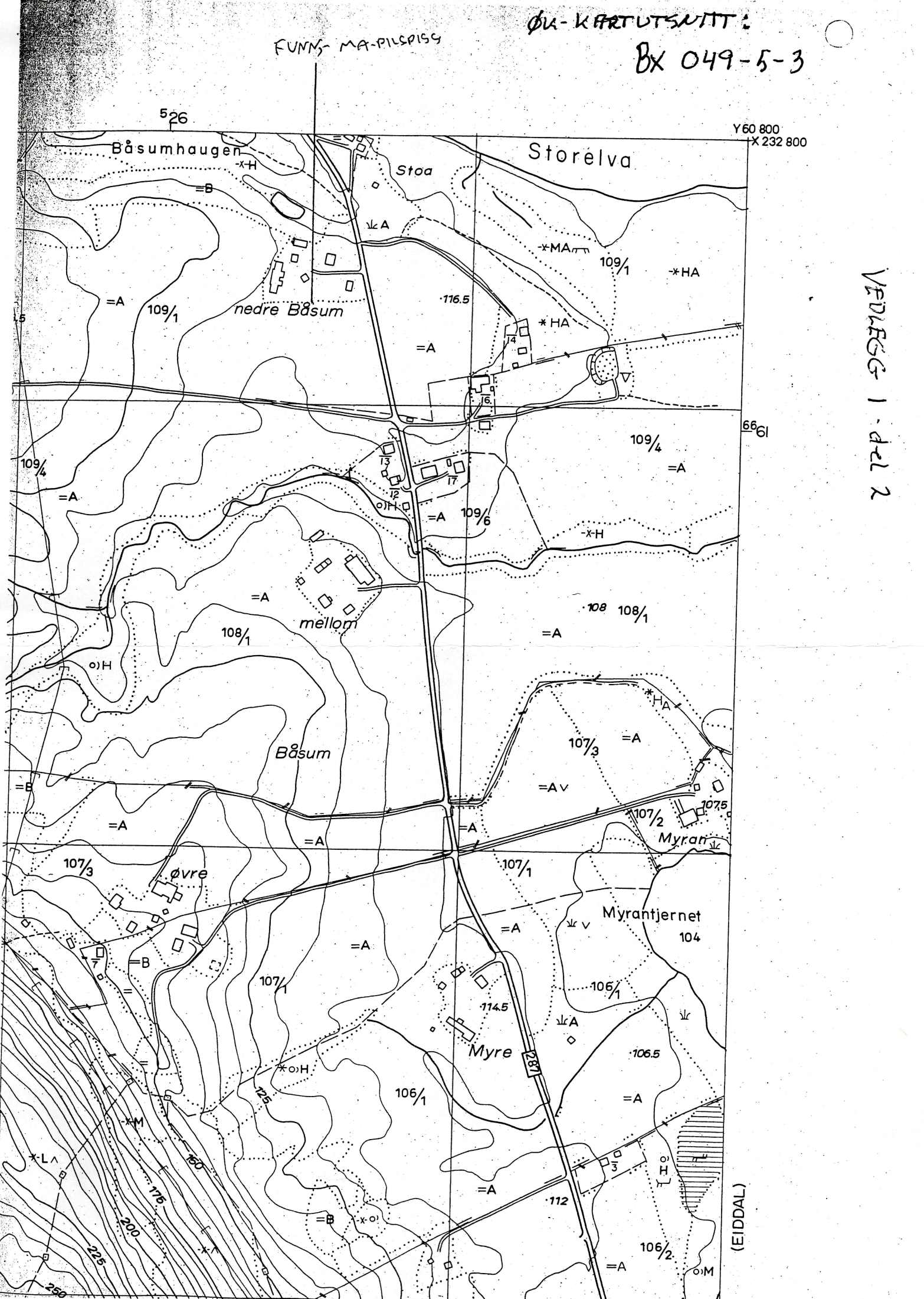
Myre

Myrantjernet

Myran

(EIDDAL)

VEDLEGG 1 - del 2





UNIVERSITETET  
I OSLO

Vedlegg 1-dol3 T.O.

13/11-00  
LG

KOPI

Sigdal og Eggedal Museum  
3350 PRESTFOSS

UNIVERSITETETS KULTURHISTORISKE MUSEER  
Oldsaksamlingen., Vikingskipshuset, Myntkabinettet,  
Etnografisk museum  
Postboks 6762 St. Olavsplass  
N-0130

Deres ref:  
Vår ref: 00/12867  
Saksbehandler: IVM

Oslo: 8. november 2000.

Buskerud fylkeskommune	
Kulturavdelingen	
13 NOV 2000	
Saksnummer:	00/2003
Ekstern kode:	650
Intern kode:	CHΣ
Ansatt:	W G

Besøksadresse

Telefon: 00 00 00 00  
Telefaks: 00 00 00 00  
E-mail: navnet.mitt@ukm.uio.no

**Pilespiss funnet på Båsum gnr.109, Sigdal kommune, Buskerud. C.52305.**

Vedlagt oversendes diplom med foto av pilespissen som har fått museumsnummer C.52305. Den tilhører en type fra tidlig middelalder ca.1000-1200, med lansettformet blad med størst bredde nederst og avrundete egglinjer, rett tangeavsats og avsmalnende tangestift med tilnærmet kvadratisk tverrsnitt. Lengden er 15.4 cm, bladets lengde 7.0 og største bredde 1.8 cm. Vekten er 32.5 gram.

Museet takker for at gjenstanden ble innlevert til Oldsaksamlingen. Pilespisser fra tidlig middelalder er dessuten sjelden, og museet har få eksemplarer i samlingen.

Med vennlig hilsen

Inger Helene Vibe Müller  
amanuensis

Kopi til fylkeskonservator Buskerud.





Sigdal kommune

Landbruk- og naturforvaltningsetaten  
3350 PRESTFOSS

UNIVERSITETETS KULTURHISTORISKE MUSEER Universitetet i Oslo	
Saksb. Lgv	Kopi 21 NOV. 2001
Ark.: 0621	
Saksnr. 01/5998	Dok.nr.: 6

**ARKIV**

## Bjørnerudseterveien i Sigdal kommune - Svar på søknad om bygging av landbruksvei

I følge våre arkivundersøkelser viser det seg at det ikke finnes noen opplysninger om kjente kulturminner fra forhistorisk eller nyere tid i området, som blir berørt av veiutbyggingen.

De arkeologiske registreringene som har vært utført i forbindelse med Økonomisk kartverk er mangelfulle. Vi mener derfor det er nødvendig å foreta befarings før vi kan godkjenne bygging av et så stort veganlegg.

Vi finner dette området interessant med tanke på at det kan finnes fredete kulturminner der. Slike kulturminner kan for eksempel være ulike typer fangstanlegg, kullgroper, milebunner, jernvinneanlegg, boplasser, røyser, gamle veifar og gamle steingjerder. I de fleste tilfeller er slike kulturminner synlige. Inngrep i marka kan avdekke indikatorer på automatisk freda kulturminner under markens overflate. De vanligste indikatorene i så måte er kullkonsentrasjoner og jernslag.

Den planlagte skogsbilveien er på 3200 meter og vil dermed være et større privat tiltak som faller inn under kulturminnelovens § 9. Vi viser også til § 8 i samme lov. Dette medfører at vi kan kreve dekning av kostnadene for en arkeologisk befarings jfr. § 10 i samme lov.

Befaringen må utføres på bar og frostfri mark og kan derfor ikke utføres før til våren. Vi gjør også oppmerksom på at vi har 3 måneders uttalefrist og mulighet til forlengelse. Dersom dette ikke aksepteres, må vi ha tilbakemelding om dette. Vi har foreløpig beregnet kostnadene inntil kr 10.695,-, dvs. 23 timer á kr. 465,-. Dersom uforutsette forhold medfører forlenget registrering og dermed økte utgifter for tiltakshaver, vil vi varsle om dette.

Kulturavdelingen ber om tilbakemelding og skriftlig aksept på vårt budsjett.

POST ADRESSERES TIL AVDELINGEN - IKKE TIL ENKELTPERSONER

Vår dato  
14.11.2001

Vår referanse  
99/00165-49

Med hilsen

*Glenis Bergsjø*

for  
Åse Klundelien e f  
fylkeskultursjef

*Morten B. Histøl*  
Morten B Histøl  
saksbehandler

Kopi til:

Universitetet i Oslo UKM, Oldsaksamlingen Pb 6762 St. Olavs plass, 0164 OSLO