

**BUSKERUD FYLKESKOMMUNE**

3020 Drammen  
Besøksadresse: Hauges gate 89  
Telefon 32 80 85 00



KULTURADMINISTRASJONEN  
KULTURVERN

Telefaks 32808672

Vår dato  
10.07.97

Vår ref.  
97/1907-6  
(oppgis ved alle henv.)  
Arkivkode: 650.813.

Deres ref.

INSTITUTT FOR ARKEOLOGI, KUNSTHISTORIE OG NUMISMATIKK Universitetet i Oslo		
Saksb.:	15 JUL 1997	Kopi:
Ark.:	0621	
Saksnr.:	97/5457	Dok. nr.: 7

Sigdal kommune  
v/Skogbrukssjefen  
3350 PRESTFOSS

**MJØSENGSETERVEIEN - LANDBRUKSVEI**

Vi beklager at vi ikke har sendt Dem svar på denne saken tidligere.

Våre arkivundersøkelser viser at det ikke finnes kjente kulturminner fra forhistorisk eller nyere tid innenfor området som blir direkte berørt av veiutbyggingen.


Vi gjør oppmerksom på at det likevel kan være freda kulturminner i området både over og under markoverflaten. Det kan f.eks. være ulike typer fangstanlegg, kullgroper, jernvinneanlegg, boplasser eller gamle veifar som i de fleste tilfeller vil være synlige. Inngrep i marka vil videre kunne avdekke indikatorer på automatisk freda kulturminner under markoverflaten. De vanligste indikatorene i så måte er kullkonsentrasjoner og jernslag.

Dersom det først under arbeidet skulle fremkomme automatisk freda kulturminner, må arbeidet straks stanses i den utstrekning det kan berøre kulturminnet, og fylkeskonservator varsles, jfr. lov om kulturminner av juni 1978 paragraf 8.2.

Det er ønskelig at det ved melding om skogsveibygging legges ved referanse til riktig ØK-kartblad, samt oversikt over berørte gårder med tilhørende gårdsnummer. Dersom dette ikke er mulig vil også kartnummer i 711-serien være til stor hjelp.

Med hilsen

  
Geir Helgen  
fylkeskonservator

  
Morten B. Histøl  
saksbehandler

Kopi:  Universitetet i Oslo, IAKN  
Riksantikvaren

Saksbehandler: Morten B. Histøl (dir. tlf. 32808737)

**BUSKERUD FYLKESKOMMUNE**

3020 Drammen  
Besøksadresse: Hauges gate 89  
Telefon 32 80 85 00



KULTURADMINISTRASJONEN  
KULTURVERN

Telefaks 32808672

Vår dato 10.07.97  
Vår ref. 97/1907-7  
(oppgis ved alle henv.)  
Arkivkode: 650.813.

Deres ref.

INSTITUTT FOR ARKEOLOGISKE, RUNSTYKKEHISTORIE OG NUMISMATIKK	
Universitetet i Oslo	
Saksb.: JHL	Kopi: 15 JUL 1997
Ark.: 0621	
Sakem.: 97/5457	Dok. nr.: 2

Sigdal kommune  
v/Skogbrukssjefen  
3350 PRESTFOSS

**PUTTENSETERVEIEN - LANDBRUKSVEI**

Vi beklager at vi ikke har sendt Dem svar på denne saken tidligere.

Våre arkivundersøkelser viser at det ikke finnes kjente kulturminner fra forhistorisk eller nyere tid innenfor området som blir direkte berørt av veitbyggingen.

Vi gjør oppmerksom på at det likevel kan være freda kulturminner i området både over og under markoverflaten. Det kan f.eks. være ulike typer fangstanlegg, kullgroper, jernvinneanlegg, boplasser eller gamle veifar som i de fleste tilfeller vil være synlige. Inngrep i marka vil videre kunne avdekke indikatorer på automatisk freda kulturminner under markoverflaten. De vanligste indikatorene i så måte er kullkonsentrasjoner og jernslag.

Dersom det først under arbeidet skulle fremkomme automatisk freda kulturminner, må arbeidet straks stanses i den utstrekning det kan berøre kulturminnet, og fylkeskonservator varsles, jfr. lov om kulturminner av. juni 1978 paragraf 8.2.

Det er ønskelig at det ved melding om skogsveibygging legges ved referanse til riktig ØK-kartblad, samt oversikt over berørte gårder med tilhørende gårdsnummer. Dersom dette ikke er mulig vil også kartnummer i 711-serien være til stor hjelp.

Med hilsen

Geir Helgen  
fylkeskonservator

Morten B. Histøl  
saksbehandler

Kopi:  Universitetet i Oslo, IAKN  
Riksantikvaren

Saksbehandler: Morten B. Histøl (dir. tlf. 32808737)

**BUSKERUD FYLKESKOMMUNE**

3020 Drammen  
Besøksadresse: Hauges gate 89  
Telefon 32 80 85 00



KULTURADMINISTRASJONEN  
KULTURVERN

Telefaks 32808672

Vår dato 10.07.97  
Vår ref. 97/1907-8  
(oppgis ved alle henv.)  
Arkivkode: 650.813.

Deres ref.

INST. FOR ARKEOLOGI, KUNSTHISTORIE OG NUMISMATIKK		
Universitetet i Oslo		
Saksb.:	15 JUL 1997	Kopi:
Ark.:	0621	
Saksnr.:	97/5457	Dok. nr.: 3

Sigdal kommune  
v/Skogbrukssjefen  
3350 PRESTFOSS

**KASTVEIEN - LANDBRUKSVEI**

Vi beklager at vi ikke har sendt Dem svar på denne saken tidligere.


Våre arkivundersøkelser viser at det ikke finnes kjente kulturminner fra forhistorisk eller nyere tid innenfor området som blir direkte berørt av veiutbyggingen.

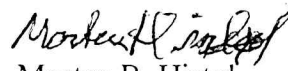
Vi gjør oppmerksom på at det likevel kan være freda kulturminner i området både over og under markoverflaten. Det kan f.eks. være ulike typer fangstanlegg, kullgroper, jernvinneanlegg, boplasser eller gamle veifar som i de fleste tilfeller vil være synlige. Inngrep i marka vil videre kunne avdekke indikatorer på automatisk freda kulturminner under markoverflaten. De vanligste indikatorene i så måte er kullkonsentrasjoner og jernslag.

Dersom det først under arbeidet skulle fremkomme automatisk freda kulturminner, må arbeidet straks stanses i den utstrekning det kan berøre kulturminnet, og fylkeskonservator varsles, jfr. lov om kulturminner av juni 1978 paragraf 8.2.

Det er ønskelig at det ved melding om skogsveibygging legges ved referanse til riktig ØK-kartblad, samt oversikt over berørte gårder med tilhørende gårdsnummer. Dersom dette ikke er mulig vil også kartnummer i 711-serien være til stor hjelp.

Med hilsen


  
Geir Helgen  
fylkeskonservator

  
Morten B. Histøl  
saksbehandler

Kopi:  Universitetet i Oslo, IAKN  
Riksantikvaren

Saksbehandler: Morten B. Histøl (dir. tlf. 32808737)




**BUSKERUD FYLKESKOMMUNE**

3020 Drammen  
Besøksadresse: Hauges gate 89  
Telefon 32 80 85 00

KULTURADMINISTRASJONEN  
KULTURVERN

Telefaks 32808672



Sigdal kommune  
v/Skogbrukssjefen  
3350 PRESTFOSS

Vår dato 10.07.97

Vår ref. 97/1907-10

(oppgis ved alle henv.)

Deres ref.

INST. FOR ARKIV		Arkivkode: 650.813.06 NUMISMATIKK	
Universitetet i Oslo			
Saksb.:		Kopi:	
JHL	15 JUL 1997		
Ark.:	0621		
Saksnr. 97/5457		Dok. nr. 4	

**LANGETJERNVEIEN - LANDBRUKSVEI**

Våre arkivundersøkelser viser at det ikke finnes kjente kulturminner fra forhistorisk eller nyere tid innenfor området som blir direkte berørt av veiutbyggingen.


Vi gjør oppmerksom på at det likevel kan være freda kulturminner i området både over og under markoverflaten. Det kan f.eks. være ulike typer fangstanlegg, kullgroper, jernvinneanlegg, boplasser eller gamle veifar som i de fleste tilfeller vil være synlige. Inngrep i marka vil videre kunne avdekke indikatorer på automatisk freda kulturminner under markoverflaten. De vanligste indikatorene i så måte er kullkonsentrasjoner og jernslag.

Dersom det først under arbeidet skulle fremkomme automatisk freda kulturminner, må arbeidet straks stanses i den utstrekning det kan berøre kulturminnet, og fylkeskonservator varsles, jfr. lov om kulturminner av juni 1978 paragraf 8.2.

Det er ønskelig at det ved melding om skogsveibygging legges ved referanse til riktig ØK-kartblad, samt oversikt over berørte gårder med tilhørende gårdsnummer. Dersom dette ikke er mulig vil også kartnummer i 711-serien være til stor hjelp.

Med hilsen

  
Geir Helgen  
fylkeskonservator


  
Morten B. Histøl  
saksbehandler

Kopi:  Universitetet i Oslo, IAKN  
Riksantikvaren

Saksbehandler: Morten B. Histøl (dir. tlf. 32808737)

**BUSKERUD FYLKESKOMMUNE**

3020 Drammen  
Besøksadresse: Hauges gate 89  
Telefon 32 80 85 00



KULTURADMINISTRASJONEN  
KULTURVERN

Telefaks 32808672

Vår dato 10.07.97 Vår ref. 97/1907-11

Deres ref.

INST. FOR (øppgis ved alle henv.) OG NUMERATIKK Universitetet i Oslo Arkivkode: 650.813.	
Saksb.: JHL	Kopi: 15 JUL 1997
Ark.: 0621	
Saksnr.: 97/5457	Dok. nr.: 5

Sigdal kommune  
v/Skogbrukssjefen  
3350 PRESTFOSS

**NORDBRÅTAVEIEN - LANDBRUKSVEI**

Våre arkivundersøkelser viser at det ikke finnes kjente kulturminner fra forhistorisk eller nyere tid innenfor området som blir direkte berørt av veiutbyggingen.


Vi gjør oppmerksom på at det likevel kan være freda kulturminner i området både over og under markoverflaten. Det kan f.eks. være ulike typer fangstanlegg, kullgroper, jernvinneanlegg, boplasser eller gamle veifar som i de fleste tilfeller vil være synlige. Inngrep i marka vil videre kunne avdekke indikatorer på automatisk freda kulturminner under markoverflaten. De vanligste indikatorene i så måte er kullkonsentrasjoner og jernslag.

Dersom det først under arbeidet skulle fremkomme automatisk freda kulturminner, må arbeidet straks stanses i den utstrekning det kan berøre kulturminnet, og fylkeskonservator varsles, jfr. lov om kulturminner av. juni 1978 paragraf 8.2.

Det er ønskelig at det ved melding om skogsveibygging legges ved referanse til riktig ØK-kartblad, samt oversikt over berørte gårder med tilhørende gårdsnummer. Dersom dette ikke er mulig vil også kartnummer i 711-serien være til stor hjelp.

Med hilsen

  
Geir Helgen  
fylkeskonservator

  
Morten B. Histøl  
saksbehandler

Kopi:  Universitetet i Oslo, IAKN  
Riksantikvaren

Saksbehandler: Morten B. Histøl (dir. tlf. 32808737)



## BUSKERUD FYLKESKOMMUNE

3020 Drammen  
Besøksadresse: Hauges gate 89  
Telefon 32 80 85 00

KULTURADMINISTRASJONEN  
KULTURVERN

Telefaks 32808672

Vår dato 19.08.97

Vår ref. 97/1907-13  
(oppgis ved alle henv.)  
Arkivkode: 650.813.

Deres ref. Deres dato:



Sigdal kommune  
Skogbrukssjefen  
3350 PRESTFOSS

INST. FOR ARKEOLOGI, KUNSTHISTORIE OG NUMISMATIKK		
Universitetet i Oslo		
Saksb.:		Kopi:
JHL	- 1 SEPT 1997	
Ark.:	0621	
Saksnr.:	97/5457	Dok. nr. 6

## MELDING OM PLANLAGT SKOGSVEIBYGGING I SIGDAL KOMMUNE STORLIVEIEN

Våre arkivundersøkelser viser at det ikke finnes kjente kulturminner fra forhistorisk eller nyere tid innenfor området som blir direkte berørt av veiutbyggingen.

Vi gjør oppmerksom på at det likevel kan være freda kulturminner i området både over og under markoverflaten. Det kan f.eks. være ulike typer fangstanlegg, kullgroper, jernvinneanlegg, boplasser eller gamle veifar som i de fleste tilfeller vil være synlige. Inngrep i marka vil videre kunne avdekke indikatorer på automatisk freda kulturminner under markoverflaten. De vanligste indikatorene i så måte er kullkonsentrasjoner og jernslag.

Dersom det først under arbeidet skulle fremkomme automatisk freda kulturminner, må arbeidet straks stanses i den utstrekning det kan berøre kulturminnet, og fylkeskonservator varsles, jfr. lov om kulturminner av. 9. juni 1978 paragraf 8.2.

Med hilsen

Geir Helgen  
fylkeskonservator

Morten B. Histøl  
saksbehandler

Kopi  Universitetet i Oslo, IAKN  
Riksantikvaren

Saksbehandler: Morten B. Histøl (dir. tlf. 32808737)



INST. FOR ARKEOLOGI, KUNSTHISTORIE OG NUMISMATIKK  
Universitetet i Oslo

Saksb.:	Kopi:
JHL - 2 OKT 1997	
Ark.: 0621	
Saksnr.: 97/5457	Dok. nr.: 7



Kopi

BUSKERUD FYLKESKOMMUNE  
3020 Drammen  
Besøksadresse: Hauges gate 89  
KULTURVERN

Telefaks 32808672

Vår dato  
23.09.97

Vår ref.  
97/1907-15  
(oppgis ved alle henv.)  
Arkivkode: 650.813.

Deres ref.  
A. Mollerud

Deres dato:

Sigdal kommune  
Landbruk- og Naturforvaltningsetaten  
3350 PRESTFOSS

ARKIV

## MELDING OM BYGGING AV SKOGSBILVEI I SIGDAL KOMMUNE, BERGERUDVEIEN

Våre arkivundersøkelser viser at det tidligere er funnet jernslag i området (se vedlegg). Selv om det kun er gjort dette funnet, kan en ikke se bort i fra at det kan skjule seg andre kulturminner i området.

Slike funn kan være ulike typer fangstanlegg, kullgroper, jernvinneanlegg, boplasser eller gamle veifar som i de fleste tilfeller vil være synlige. Inngrep i marka vil videre kunne avdekke indikatorer på automatisk freda kulturminner under markoverflaten. De vanligste indikatorene i så måte er kullkonsentrasjoner og jernslag.

Av kartet går det frem at skogsbilveien vil gå like bak huset på Bergerud. Veien vil klart berøre et registrert kulturminne, (nr.: 0621 - 305 - 173). I selve nedslagsfeltet berøres et annet (nr.: 0621 - 305 - 230). De er i dag ruiner/tufter.

En kan ikke utelukke at det også her finnes andre kulturminner enn de som er beskrevet i dette svaret.

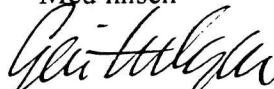
Slike kulturminner kan være rydningsrøyser, steingjerder og tuft etter kvernanlegg.

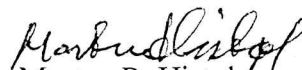
Det er viktig at huset på Bergerud og nevnte ruin får stå uberørt uten at skogsveien skader vollen der hus og innmark befinner seg. Vi ser det som viktig at planlegger sørger for å legge skogsbilveien utenfor nevnte området og at kulturminnene innenfor nedslagsfeltet blir tatt vare på.

Dersom det først under arbeidet skulle fremkomme automatisk freda kulturminner, må arbeidet straks stanses i den utstrekning det kan berøre kulturminnet, og fylkeskonservator varsles, jfr. lov om kulturminner av. 9. juni 1978 paragraf 8.2.

Det er ønskelig at det ved melding om skogsveibygging legges ved referanse til riktig ØK-kartblad, samt oversikt over berørte gårder med tilhørende gårdsnummer. Dersom dette ikke er mulig vil også kartnummer i 711-serien være til stor hjelp.

Med hilsen

  
Geir Helgen  
fylkeskonservator

  
Morten B. Histøl  
saksbehandler

Vedlegg Registreringskjema fra Universitetets Oldsaksamling, SEFRAK - reg. m. kart  
Kopi  Universitetet i Oslo, IAKN  
Riksantikvaren

Saksbehandler: Morten B. Histol (dir. tlf. 32808737)



INST. FOR ARKEOLOGI, KUNSTHISTORIE OG NUMISMATIKK Universitetet i Oslo		
Saksb.:		Kopi:
JHL	- 4 NOV 1997	
Ark.:	0621	
Saksnr.:	415457	Dok. nr.: 8

**ARKIV**

KOP1

BUSKERUD FYLKESKOMMUNE  
3020 Drammen  
Besøksadresse: Hauges gate 89  
Telefon 32 80 85 00

KULTURADMINISTRASJONEN  
KULTURVERN

Telefaks 32808672

Vår dato 29.10.97  
Vår ref. 97/1907-18  
(oppgis ved alle henv.)  
Arkivkode: 650.813.

Deres ref. A. Mollerud  
Deres dato:

Sigdal kommune  
v/Skogbrukssjefen  
3350 PRESTFOSS

### GJELDER SØKNAD OM BYGGING AV TRAKTORVEI I SIGDAL KOMMUNE, "TRILLEVEIEN"

Våre arkivundersøkelser viser at det ikke finnes kjente kulturminner fra forhistorisk tid innenfor området som blir direkte berørt av veiutbyggingen.

Søker opplyser at Trilleseter er en gammel setervoll m/hustuffer.

Vi ser det som positivt at han vil ta hensyn slik at disse kulturminnene ikke blir berørt av veiutbyggingen.

Vi må gjøre oppmerksom på at det likevel kan være freda kulturminner i området både over og under markoverflaten. Det kan f.eks. være ulike typer fangstanlegg, kullgroper, jernvinneanlegg, boplasser eller gamle veifar som i de fleste tilfeller vil være synlige. Inngrep i marka vil videre kunne avdekke indikatorer på automatisk freda kulturminner under markoverflaten. De vanligste indikatorene i så måte er kullkonsentrasjoner og jernslag.

Dersom det først under arbeidet skulle fremkomme automatisk freda kulturminner, må arbeidet straks stanses i den utstrekning det kan berøre kulturminnet, og fylkeskonservator varsles, jfr. lov om kulturminner av. 9. juni 1978 § 8.2.

Med hilsen

  
Geir Helgen  
fylkeskonservator

  
Morten B. Histøl  
saksbehandler

Kopi  Universitetet i Oslo, IAKN  
Riksantikvaren

Saksbehandler: Morten B. Histøl (dir. tlf. 32808737)

INSTITUTT FOR ARKEOLOGI, KUNSTHISTORIE OG NUMISMATIKK Universitetet i Oslo		
Saksb.: JHL	12 NOV 1997	Kopi:
Ark.: 0621		
Saksnr.: 97/5457	Dok. nr.: 9	

**ARKIV**

KOP1

**BUSKERUD FYLKESKOMMUNE**3020 Drammen  
Besøksadresse: Hauges gate 89  
Telefon 32 80 85 00KULTURADMINISTRASJONEN  
KULTURVERN

Telefaks 32808672

Vår dato 06.11.97  
Vår ref. 97/1907-19  
(oppgis ved alle henv.)  
Arkivkode: 650.813.Deres ref. A. Mollerud  
Deres dato:Sigdal kommune  
Skogbrukssjefen  
3350 PRESTFOSS**MELDING OM BYGGING AV TRAKTORVEI I SIGDAL KOMMUNE,  
GRØNVOLDVEIEN**

Våre arkivundersøkelser viser at det ikke finnes kjente kulturminner fra forhistorisk eller nyere tid innenfor området som blir direkte berørt av veiutbyggingen.

Vi gjør oppmerksom på at det likevel kan være freda kulturminner i området både over og under markoverflaten. Det kan f.eks. være ulike typer fangstanlegg, kullgroper, jernvinneanlegg, boplasser eller gamle veifar som i de fleste tilfeller vil være synlige. Inngrep i marka vil videre kunne avdekke indikatorer på automatisk freda kulturminner under markoverflaten. De vanligste indikatorene i så måte er kullkonsentrasjoner og jernslag.

Dersom det først under arbeidet skulle fremkomme automatisk freda kulturminner, må arbeidet straks stanses i den utstrekning det kan berøre kulturminnet, og fylkeskonservator varsles, jfr. lov om kulturminner av. 9. juni 1978 § 8.2.

Med hilsen

Geir Helgen  
fylkeskonservator  
Morten B. Histøl  
saksbehandlerKopi  Universitetet i Oslo, IAKN  
Riksantikvaren

Saksbehandler: Morten B. Histøl (dir. tlf. 32808737)

INST. FOR ARKEOLOGI, KUNSTHISTORIE OG NUMISMATIKK	
Universitetet i Oslo	
Saksb.: JHL	Kopi:
27 NOV 1997	
Ark.: 0621	
Saksnr.: 97/5457	Dok. nr.: 10



ARKIV

Kopi

BUSKERUD FYLKESKOMMUNE  
3020 Drammen  
Besøksadresse: Hauges gate 89  
Telefon 32 80 85 00

KULTURADMINISTRASJONEN  
KULTURVERN

Telefaks 32808672

Vår dato 19.11.97  
Vår ref. 97/1907-21  
(oppgis ved alle henv.)  
Arkivkode: 650.813.

Deres ref. A. Mollerud  
Deres dato:

Sigdal kommune  
Skogbrukssjefen  
3350 PRESTFOSS


### MELDING OM BYGGING AV TRAKTORVEI I SIGDAL KOMMUNE; KNEBITVEIEN


Våre arkivundersøkelser viser at det ikke finnes kjente kulturminner fra forhistorisk eller nyere tid innenfor området som blir direkte berørt av veiutbyggingen.

Vi gjør oppmerksom på at det likevel kan være freda kulturminner i området både over og under markoverflaten. Det kan f.eks. være ulike typer fangstanlegg, kullgroper, jernvinneanlegg, boplasser eller gamle veifar som i de fleste tilfeller vil være synlige. Inngrep i marka vil videre kunne avdekke indikatorer på automatisk freda kulturminner under markoverflaten. De vanligste indikatorene i så måte er kullkonsentrasjoner og jernslag.

Dersom det først under arbeidet skulle fremkomme automatisk freda kulturminner, må arbeidet straks stanses i den utstrekning det kan berøre kulturminnet, og fylkeskonservator varsles, jfr. lov om kulturminner av 9. juni 1978 § 8.2.

Med hilsen.

  
Geir Helgen  
fylkeskonservator

  
Morten B. Histøl  
saksbehandler

Kopi  Universitetet i Oslo, IAKN  
Riksantikvaren

Saksbehandler: Morten B. Histøl (dir. tlf. 32808737)