



UNIVERSITETETS KULTURHISTORISKE MUSEER	
Deres referanse	
Universitetet i Oslo	
Saksb.	Kopi
L60	- 2 JULI 2001
Ark:	9620-100
Saksnr:	01/7733
Dok.nr.:	1

Hol kommune
3576 HOL

Reguleringsplan for Hvammen hyttefelt, gnr 100 / bnr 2, Hol kommune. Kulturminneregistreringer utført.

Det er nå foretatt kulturminneregistreringer i planområdet. Det ble ikke funnet automatisk fredete eller nyere tids kulturminner innenfor plangrensen.

Utenfor planområdet, i sameiet 11/1 og 16/2 (Nore og Uvdal kommune) og kloss ved veien som går fra Fv. 8 og inn mot planområdet, ble det funnet 1 slagghaug (se vedlagt kart og illustrasjon, samt registreringsskjema reg.nr. R1). Slagghaugen og en 5 meter sone rundt dennes synlige ytterkant er automatisk fredet jf. kulturminneloven § 4 og 6.

Slagghauger er avfallsprodukter fra jernutvinning. Disse haugene ligger oftest svært nær selve jernutvinningsovnen, den såkalte "jernvinna". Restene etter jernvinner er ofte vanskelige å lokalisere, da de befinner seg under dagens torvlag og derfor mer eller mindre går i ett med terrenget.

I slagghaugens umiddelbare nærhet ligger flere mindre forhøyninger og forsenkninger i terrenget (se vedlagt illustrasjon). Disse er i dag tett bevokst med kratt og det er derfor vanskelig å fastslå om en eller flere av disse skjuler rester etter jernutvinningsovner.

En fortetning av Hvammen hyttefelt innebærer økt trafikk i området. Slagghaugen og eventuelle ovnsrester ligger praktisk talt midt i stien som fører til hyttefeltet. Dette gjør disse kulturminnene utsatt for generell slitasje. I tillegg er vet vi av erfaring at folk plukker synlige slagghauger og i enkelte tilfeller også graver i kulturminnet for å finne flere.

Kjøreveien rett sør for slagghaugen vil i fremtiden bli mer belastet og må muligens utbedres eller ombygges. Slike tiltak kan føre til inngrep i vernezone. Vi vil derfor be om at det tas hensyn til kulturminnet / kulturminnene i denne utbyggingsfasen. Primært ønsker vi at brukerne av området bør nytte bilveien inn og ut av terrenget. Denne går i prinsippet parallelt med stien og medfører på ingen måte noen omvei for gående / kjørende. Dette kan oppnås forholdsvis enkelt ved at stien blokkeres med 1-2 større stein øst og vest for slagghaugen. Innspill eller spørsmål angående vernetiltak kan rettes til kulturavdelingen.

Dersom det under anleggsarbeid i området skulle dukke opp andre fredete kulturminner, må arbeidet straks stanses og kulturavdelingen varsles jf. kulturminneloven § 8.2.

Det er brukt i alt 10 arbeidstimer i forbindelse med kulturminneregistrering av planen, inkludert for- og etterarbeid. Faktura på kr 4650,- vil bli sendt fra regnskapsseksjonen snarest.

POST ADRESSERES TIL AVDELINGEN - IKKE TIL ENKELTPERSONER

Postadresse
BUSKERUD FYLKESKOMMUNE
Fylkeshuset
N-3020 Drammen

Besøksadresse
Hauges gate 89
E-postadresse
Postmottak@bfk.no

Telefon
32 80 85 00

Telefaks
32808676

Bankkonto
2200.07.13523
Foretaksregisteret
NO 964 951 373

Vår dato
28.06.2001

Vår referanse
99/00386-103

Med hilsen



Sigurd Fjose e f
seksjonsleder



Geir Noddeland Dyrnæs
arkeolog

Vedlegg:

- 1 Øk- blad BO 056-5-2 / BO 056-5-4
- 2 Reg. skjema for R1
- 3 Prinsippskisse for R1

Kopi til:

Fylkesrevisor Fylkeshuset, 3020 DRAMMEN

Kari Wøien, her

Kopi med vedlegg til:

Kulturavdelingen, her

Nore og Uvdal kommune 3630 RØDBERG

Universitetet i Oslo UKM Pb 6762 St. Olavs plass, 0164 OSLO ✓

VEOLEGG 2 av 3

FYLKE: BUSKERUD KOMMUNE: ~~NOER~~ NOER & UVDAL FORNMINNENR: _____
GNR/GARD: ~~11/1~~ ~~16/2~~ 11/1 06 16/2 (SAMEIE)

BNR/BRUK: _____

FLYFOTO: _____ R/X-NR: R7 LOKALITET: _____
ØK-KART: B0 056-5-4 KOORD: _____ HOH: 1015

FORMINNETS ART:	ANT:	ALDER:	GAB-kode:
SLAGGHAUG	1	JA/MA	
(JERNVINNE)			

HENV. ANNET DOK: _____
EIER/ADR: _____

REG/V, DATO: LIN C. HODBERSTAD & BEIR NODDELAND JURNÆS 14.06.01
KONTR/V, DATO: _____

TERR ART, UTSIKT: _____ ART, UTSTREKNING: _____

FLATT TERRENG, GOD
UTSIKT I ALLE RETNINGER
TØRT PARTI MED MYRER OG
MINDRE VANN I N OG S,
EINER-OG LYNGBEVOST

BESKRIVELSE: 1 STK SLAGGHAUG
OVAL I FORM
L: ØV CA. 5,0 M
BR: NS CA. 3,5 M
HØYDE = CA. 0.50 / 0.60 M

ORIENT OPPG: 250 M UNV FOR
SØNDRE BYENING PÅ 11/1, 16/2 -
FETNESETER. 10 M N FOR
ØV-SÆNDE VEI GJENNOM OMR.
375 M SØ FOR SMETTESETER

SLAGGHAUGEN SYNES URDET,
BERTSETT FRA I NV, DER KAN
DET SYNES SOM OM DET ER PLUKKET
UT ENKELTE STÅRER KLUMPER
SLAGGET BESTÅR AV KLUMPER FRA
Ø 2-15 CM I DIAMETER,
FLERTAL AV KLUMPENE ~~ER~~
VISER TYDELIG SMETRET METALL SOM
ER STØRKNET → "TAPPEKALIB"
SLAGGET HAR HØY EGENVEKT → MUNK
HØY ALDER

✓

IKKE MULIG Å PÅSE SELVE UTJUNNINGSCYKLEN, MEN
FLERE TILDELS SIRKULÆRE FORSENKNINGER OG FOR-
HØYNINGER BLE ODSERVERT KLOSS I SLAGHAGEN.
DISSE ER TETT BEKOST MED KRATT / DAG.

TRADISJON: _____

LITTERATUR: BUSKERUD F.K. REG.AND:
REG. PLAN FOR HVAMMEN NYTTI-
FECT, BNR 100 / BNR 2, HCL K.
SANSNR: 09386-674
GEIR NORD ECAND DYRNÆS 2007

FOTO: _____

ANM: _____

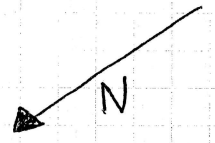
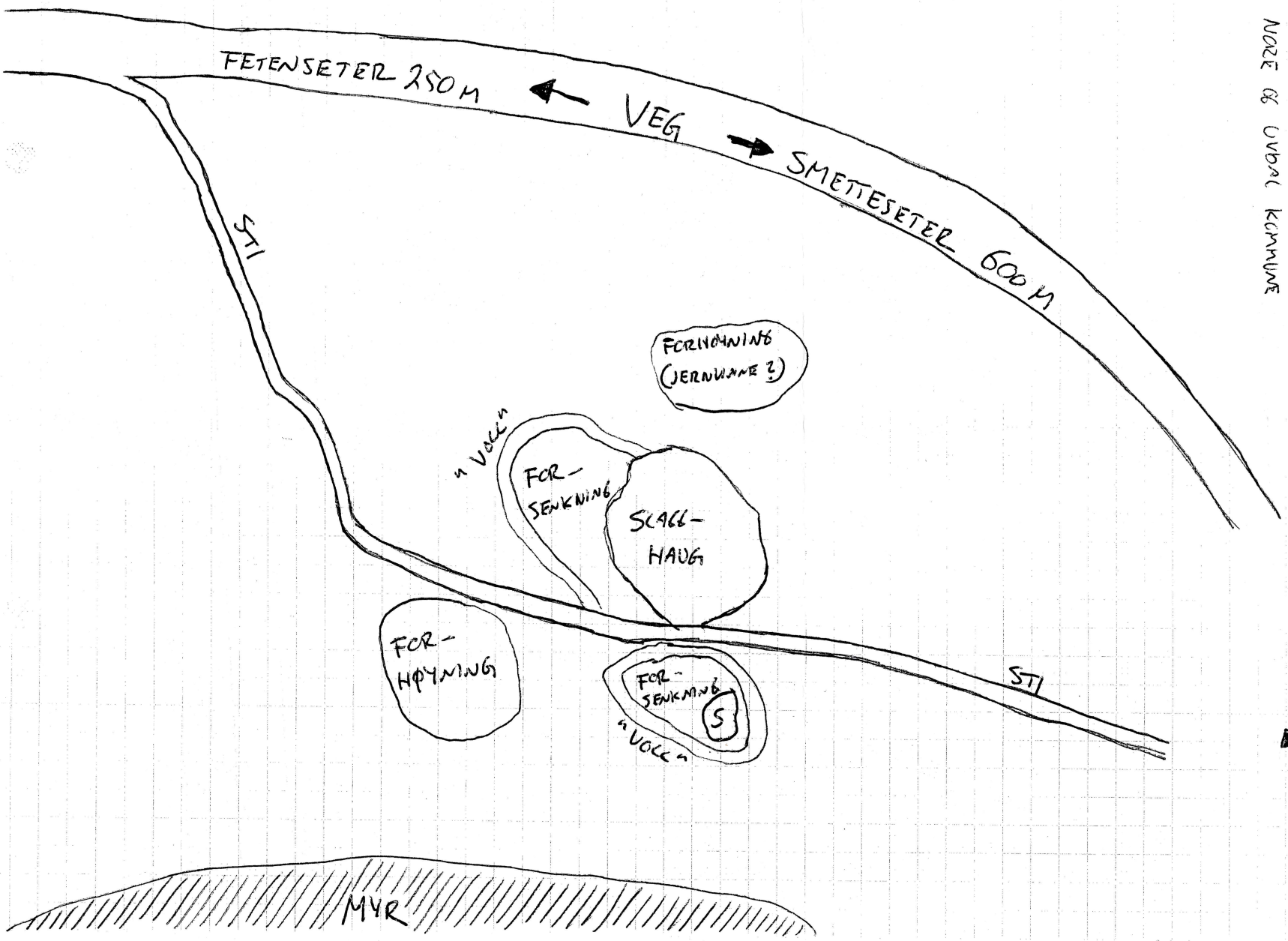
REG. PLAN FOR HUANMEN HYTTEFELT, ENR 100/DNR 2, HØL K.

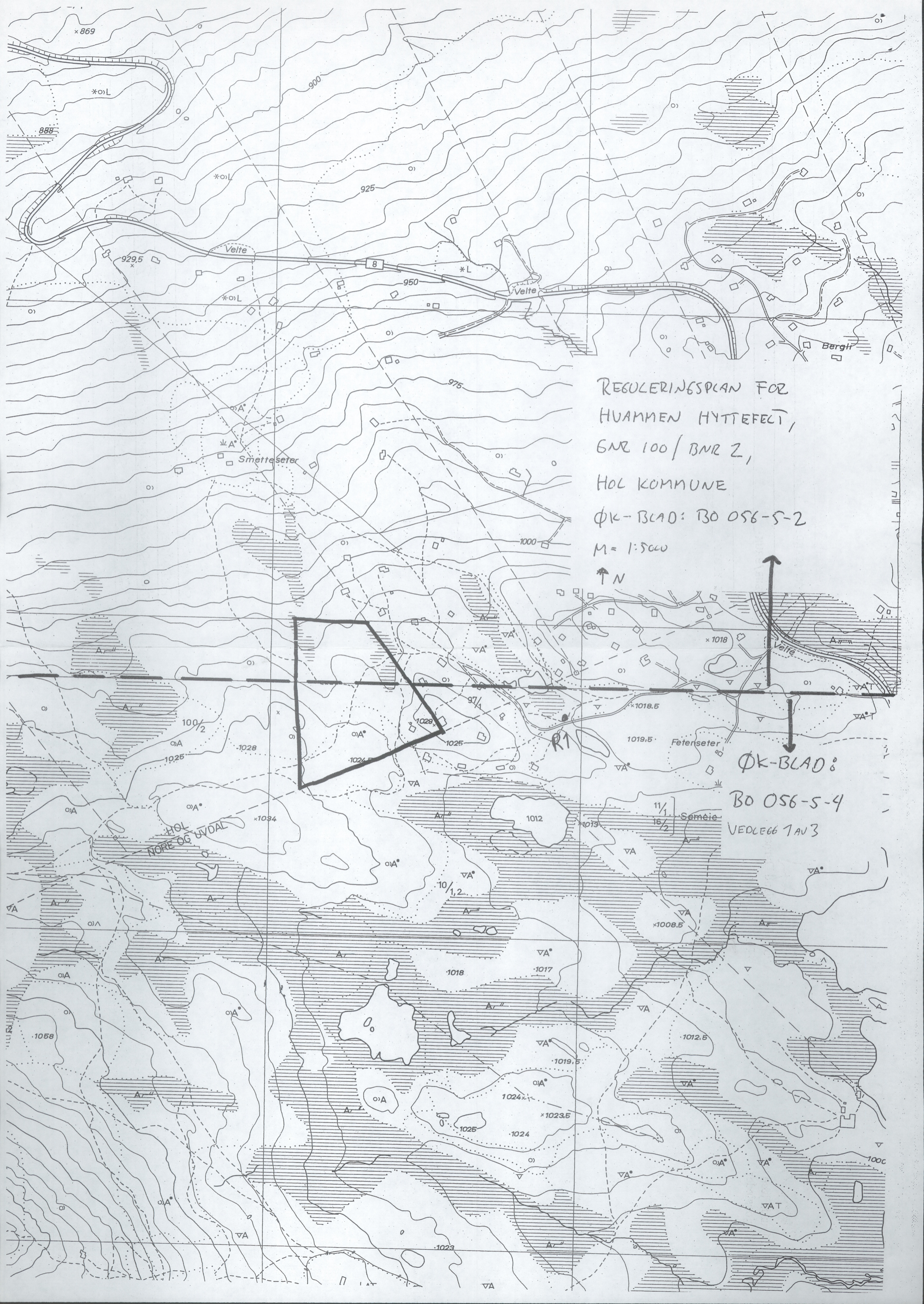
R1: SLAGNAUG (MULIG JERNVINGE)

PRINSIPSKISSE - IKKE MÅLSTORIK

NT: R1 LIGGER PÅ 1/1 OG 1/2 (SAMME)
I NORE OG ØVRE KUNNUNG

VEG 66 34/3





REGULERINGSPLAN FOR
HUAMMEN HYTTEFELT,
BNR 100 / BNR 2,
HOL KOMMUNE
ØK-BLAD: BO 056-5-2
M = 1:5000

↑ N

ØK-BLAD:
BO 056-5-4
VEDLEGG 1 AV 3