

Prevista AS

3550 GOL

ARKIV

KULTURHISTORISK MUSEUM Universitetet i Oslo		
Saksb. L160	- 9 AUG. 2006	Kopi
Ark.: 0620-96		
Saksnr.: 06/10451	Dok.nr.: 7	

## Dagali Vest - Hol kommune - Endring av reguleringsplan - Rapport fra kulturminneregistrering

Utviklingsavdelingen har foretatt arkeologiske registreringer av det planlagte byggeområdet.

Vi viser til vedlagt rapport. Det ble påvist 2 kullgroper (ID99665/-1 og -2) innenfor planområdet. Den ene kullgrope (ID99665-2) var allerede kjent og registrert av tiltakshaver. Videre ble det registrert 2 kullgroper (ID99664/-1 og -2) som lå utenfor planområdet i sør. Kullgropene er automatisk fredete kulturminner jamfør kulturminneloven § 4. b og c. I tillegg vil vi understreke at alle automatisk fredete kulturminner har en sikringssone på minimum 5 meter utenfor dets synlige ytterkant jamføre § 6 i samme lov. Fylkeskommunene har myndighet til å utvide denne grensen dersom vi mener det er behov for det.

Når det gjelder nyere tids kulturminner går det en gammel veg gjennom området. I følge tiltakshaver var det den gamle "riksvegen" gjennom Dagali fra slutten av 1800-tallet. Den er opparbeidet som kjøreveg/kjerreveg og har ikke noe hulvegpreg. Det er også noen rester av en revefarm i området, men disse restene er nå så å si helt råtnet bort. De nyere tids kulturminnene er ikke vurdert som verneverdige, ut over at de kanskje kan ha en viss lokal interesse.

Kulturminnevernets krav er at enkeltminner ikke skal bli liggende inne i et byggeområde slik at de kan bli skadet. Målet er å bevare sammenhengende områder med kulturminner. Dersom det er nødvendig for å få til en utbygging, kan det søkes om dispensasjon fra kulturminneloven for de kulturminnene som vil bli berørt. Dette bør vi derfor diskutere i et møte.

Til orientering ønsker vi å gi informasjon om saksgang i plansaker med funn:

Når planen er lagt ut til offentlig høring, arkeologisk registrering er foretatt og det er gjort funn av automatisk fredete kulturminner, skjer følgende:

Fylkeskommunens arkeolog sender brev til kommunen om funn som er gjort. Det må deretter være en dialog mellom kommunen og fylkeskommunen om kulturminnene skal legges ut som spesialområde eller om de skal søkes dispensasjon for (dvs. frigivning). Når dette er avklart, må kommunen endre plankartet.

POST ADRESSERES TIL AVDELINGEN - IKKE TIL ENKELTPERSONER

Vår dato  
03.08.2006Vår referanse  
06/00369-3

Alle de registrerte kulturminnene skal legges inn på plankartet. Kulturminnene som skal legges ut som spesialområde gis eget symbol på kartet, og kulturminnene som det skal søkes dispensasjon for, skal markeres, men ikke som spesialområde. Kartet sendes så i tre eksemplar til fylkeskommunen. Det nye plankartet og reguleringsplanforslaget sendes Riksantikvaren sammen med en faglig vurdering fra fylkeskommunen. Dette er en søknad etter kulturminneloven § 8.4. ledd.

Riksantikvaren gjør så et dispensasjonsvedtak som formuleres som en reguleringsbestemmelse. Vedtaket sendes fylkeskommunen som tar reguleringsbestemmelsen inn i sin endelige uttalelse til kommunen. Kommunen innarbeider uttalelsen med reguleringsbestemmelser i plandokumentet og planen kan vedtas. Vedtaket sendes så fylkeskommunen som sørger for videre saksgang.

Vi gjør også oppmerksom på at fylkeskommunen har 4 måneders uttalefrist i saker som det er funn av automatisk fredete kulturminner jfr. Kulturminneloven § 9. 2. ledd.

Vår anbefaling i dette tilfellet, er at det søkes dispensasjon for kullgropene ID99665/-1 og -2, dette med begrunnelse i at kullgropene ligger relativt spredt innenfor reguleringsplanen, og det er av den grunn vanskelig å regulere dem til et større spesialområde med formål bevaring. Erfaring med punktfredning av kullgroper innenfor boligfelt viser at kulturminnene er svært utsatt for skade, slitasje eller ødeleggelse. Hvis kullgropene skal reguleres til å bli spesialområde med formål bevaring må de inngå i et spesialområde. Dette kan være vanskelig å få til innenfor denne reguleringsplanen da de to kullgropene ligger relativt spredt innefor planområdet.

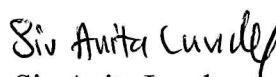
Utviklingsavdelingen ber derfor Hol kommune om at saken behandles som en ordinær reguleringsendring jfr. pbl. §§ 27-1 og 28-1. Det vil i forbindelse med at saken legges ut til offentlig høring bli oversendt søknad til Riksantikvaren om dispensasjon fra kulturminneloven for kullgropene (ID99665/-1 og -2).

I forbindelse med registreringen og etterarbeid ble det totalt brukt 9 timer. Faktura på kr 5400,- (9 timer à kr 600,-) vil bli sendt fra regnskapsseksjonen snarest.

Faktura skal sendes til: Reiar Aasberg  
3580 Geilo

Med hilsen

  
Kjersti Bærug Hulbakk e f  
konst. fylkeskultursjef

  
Siv Anita Lundø  
arkeolog

Vedlegg:

1 Rapport kulturminneregistrering

Kopi til:

Hol kommune

Kulturhistorisk museum, Universitetet i Oslo

Reiar Aasberg

Buskerud kommunerevisjon

3576 HOL

Postboks 6762 St.Olavspl., 0130 OSLO

3580 Geilo

Postboks 4197, 3005 Drammen

Annie M Ruud Utviklingsavdelingen

BUSKERUD  
FYLKESKOMMUNE

Vedlegg ..... / Tilhører  
Sak: 06/10451 - 1

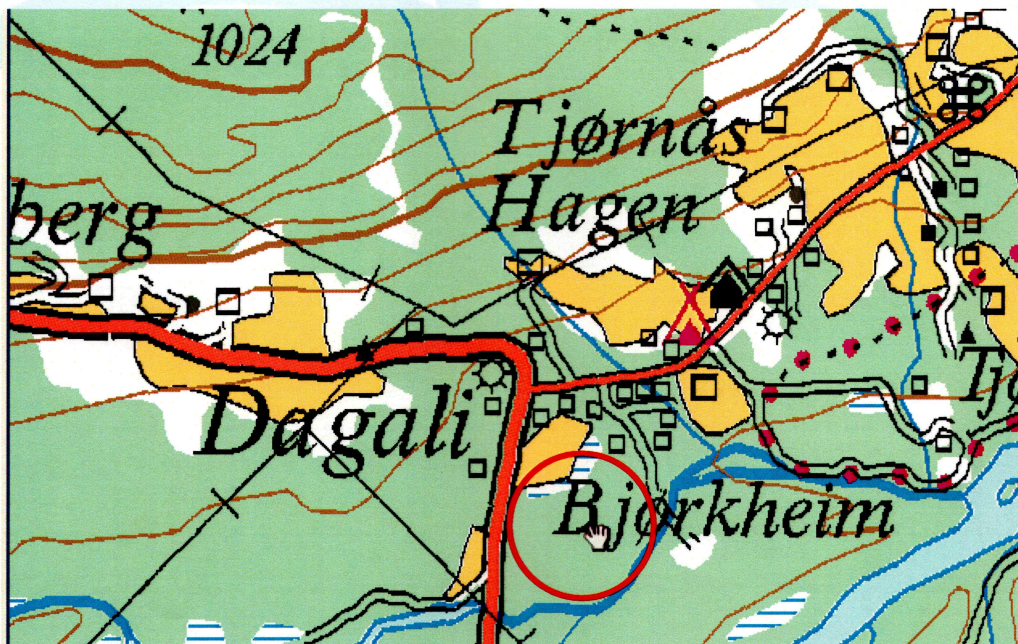
# KULTURHISTORISK REGISTRERING

Hol kommune

Dagali vest, boligfelt, registrering i  
forbindelse med reguleringsplan til  
offentlig ettersyn

GNR. 96, BNR. 1

# BUSKERUD FYLKESKOMMUNE



oversiktskart over planområdet, planområdet markert med rød ellipse

# RAPPORT FRA KULTURHISTORISK BEFARING/REGISTRERING

<b>Kommune:</b>		Hol	
<b>Gårdsnavn/bruksnavn:</b>		Åsberg søndre	
<b>Gårdsnummer:</b>		96	
<b>Bruksnummer:</b>		1	
<b>Kartreferanse</b>		BO056-5-1 og 2	
<b>Tiltakshaver:</b>		Reidar Aasberg	
<b>Adresse:</b>			
<b>Navn på sak:</b>		Dagali vest, endring av del av reguleringsplan	
<b>Saksnummer:</b>		06/00369	
<b>Prosjektnummer:</b>			
<b>Registrering utført:</b>	29.6.2006	<b>Ved:</b>	Ingunn Holm
<b>Rapport utført:</b>	10.7.2006	<b>Ved</b>	Ingunn Holm
<b>Autom. fredete kulturminner i området:</b>		ja	Registreringsnummer 99664, 99665
<b>Nyere tids kulturminner i området:</b>		ja	
<b>Fotodokumentasjon:</b>		Nei	
<b>Faglige konklusjoner:</b> <b>Planen er i konflikt med verneverdige kulturminner</b>			
Automatisk fredete kulturminner		Nyere tids kulturminner	
<input checked="" type="checkbox"/>	Planen er i konflikt	<input type="checkbox"/>	Planen er i konflikt
<input type="checkbox"/>	Ingen synlige, potensiale under bakken	<input type="checkbox"/>	Ikke påvist til nå, nærmere arkivsjekk påkreves
<input type="checkbox"/>	Ikke vurdert	<input type="checkbox"/>	Ikke vurdert
<b>Videre saksgang (for saksbehandler):</b>			
Registreringer		Merknader	
<input checked="" type="checkbox"/>	Videre reg. ikke nødvendig	<input type="checkbox"/>	Ingen merknad
<input type="checkbox"/>	Videre reg. nødvendig	<input checked="" type="checkbox"/>	Tilrår spesialområde
<input checked="" type="checkbox"/>	Reg. fullført	<input checked="" type="checkbox"/>	Tilrår dispensasjon
<input type="checkbox"/>		<input type="checkbox"/>	Foreløpig uavklart
<b>Merknader:</b>	<p>Kullgropene bør i den grad det er mulig integreres i planen og reguleres til spesialområde bevaring. En av kullgropene (99665-2) er allerede inne på planen som spesialområde. Hvis dette ikke er mulig for begge gropene kan det søkes om dispensasjon.</p> <p>Det går en veg fra slutten av 1800-tallet gjennom området. Noe av den beholdes som turveg, mens noe av den oppgraderes til adkomstveg. Min vurdering er at vegen ikke er av så stor verdi at en bør kreve spesialområde bevaring.</p>		

## BAKGRUNN FOR PLANEN:

Planen gjelder utvidelse av et boligfelt i Dagali i Hol kommune. Det gjelder en endring av eksisterende reguleringsplan. Det var behov for en registrering for å avklare evt. konflikt med automatisk freda kulturminner.

## OMRÅDET

Planområdet er avgrenset av rv 40 i V, eksisterende boligfelt i N og lavere terreng ned mot våtmark og ei lita elv i Ø og S. Området besto i hovedsak av morene med varierende steininnhold. Deler av området besto av dyrka mark som også er regulert til det i planen.

## GÅRDSHISTORIE

Gård, Gnr/Bnr	Utdrag fra Rygh	Første gang nevnt i skr. kilder	Alder
Åsberg søndre, gnr. 96/1	Aasberg søndre. -- Aasberg søndre 1723 Aasberg nordre. Udt. å2sbærg. -- Aasberch 1626. Aßberg 1668. Aasberg nordre med Hetteschout 1723.	Gården Åsberg nevnes første gang i 1626, mens Åsberg søndre nevnes først i 1723.	Nyere tid, muligens med middelalderrøtter

## Løsfunn

Cnr	Gjendstandstype	Illustrasjon	Datering
	<b>Ingen gjenstandsfunn</b>		

## BESKRIVELSE

### TERRENGET

Området besto i hovedsak av morene med varierende steininnhold. Deler av området besto av dyrka mark som også er regulert til det i planen. Vegetasjonen består av åpen barskog med bærlyng som undervegetasjon, dyrka mark og lauvkratt i de fuktigere områdene.

### AUTOMATISK FREDETE KULTURMINNER

Det ble registrert automatisk freda kulturminner. Det ble i alt registrert 4 kullgroper. Tiltakshaver tok meg med en tur rundt. Da registrerte jeg to kullgroper som lå utenfor planen, men i nærheten av et næmiljøanlegg for idrett (lok.id. 99664).

Det ble også registrert to kullgroper innenfor planen. Den ene av disse var kjent fra før, og er regulert til spesialområde bevaring. Den andre ligger helt V i området og kommer trolig i konflikt med tomt 8 eller 9 på planen.

Kullgropene framstår i terrenget med varierende tydelighet, men de fleste er lett synlige. De to gropene innafor planområdet er merket med kulturminnebånd. Se for øvrig utdrag av

kulturminnebasen Askeladden på slutten av denne rapporten. Her er det også oppgitt UTM-koordinater for alle fire gropene.

#### **NYERE TIDS KULTURMINNER**

Det går en gammel veg gjennom området. I følge tiltakshaver var det den gamle "riksvegen" gjennom Dagali fra slutten av 1800-tallet. Den er opparbeidet som kjøreveg/kjerreveg og har ikke noe hulvegpreg. Det er også noen rester av en revefarm i området, men disse restene er nå så å si helt råtnet bort.

#### **TIDSFORBRUK**

felt: 5 timer

for/etterarbeid: 4 timer

sum: 9 timer

<b>KONKLUSJON</b>
-------------------

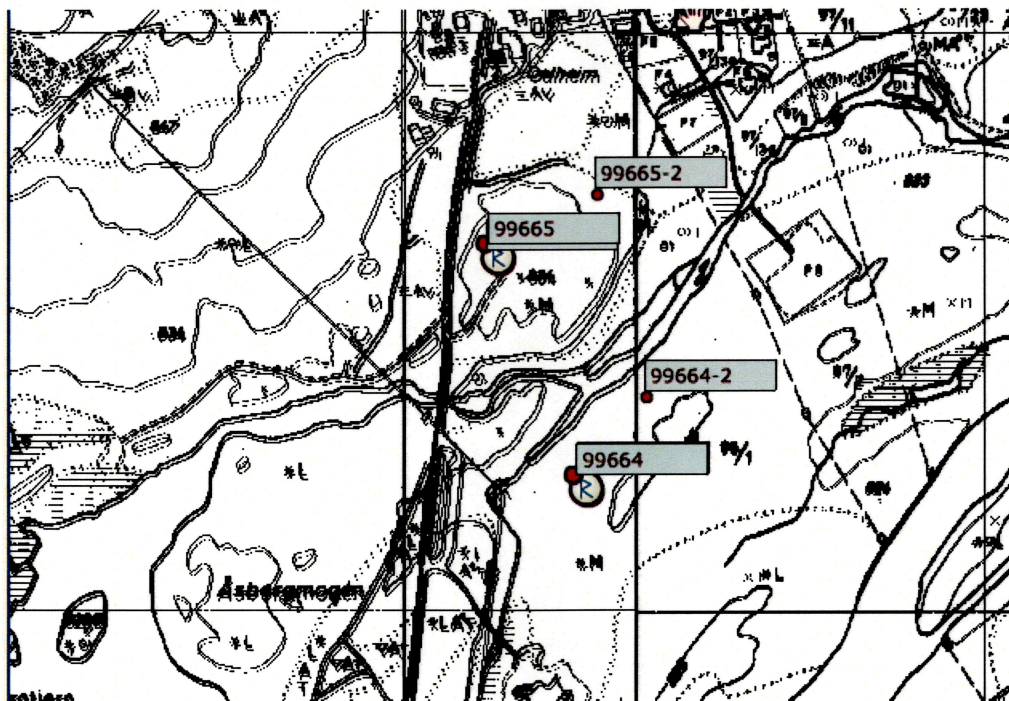
#### **KULTURMINNER**

Det ble registrert automatisk freda kulturminner og kulturminner fra nyere tid. De nyere tids kulturminnene ble ikke vurdert som verneverdige, ut over at de kanskje kan ha en viss lokal interesse. Et av de automatisk freda kulturminnene (lok.id. 99665-1) er i konflikt med planen.

DRAMMEN 10.7.2006

Ingunn Holm

.....  
Feltleder



Oversikt over hvor registreringene er i terrenget



# Utskrift fra kulturminnebasen Askeladden

## Lokalitet - 99664 - Arkeologisk lokalitet - Kullgroplokalitet - Klassifisering

**Kategori:** Arkeologisk lokalitet      **Art:** Kullgroplokalitet

## Stedfesting

**Fylke:** Buskerud      **ØK-kart:** BO056-5-1  
**Kommune:** Hol  
**Gårdsnavn:** Åsberg søndre

## Eiendomsopplysninger

**Kommune:** Hol      **Festenr:** 0  
**Gnr:** 96      **Seksjonsnr:** 0  
**Bnr:** 1  
**Bruksnavn:** Åsberg søndre

## Geometri

**Koordinatsystem:** (22) UTM sone 32 (EUREF89/WGS84)  
**Nord:** 6696941.887      **Øst:** 469268.104

## Metadata på digital stedfesting:

**Geometri datert:** 29.06.2006  
**Målemetode:** 92 GPS Kodemåling, enkeltmålinger

## Oppretting og ansvar

### Registrert

**Dato:** 29.06.2006      **Ansvarlig etat:** Buskerud fylkeskommune  
**Utført av:** Ingunn Holm      **Instans:** Buskerud fylkeskommune  
**Registreringstype:** Reguleringsplan

## Detaljer

**Beskrivelse:**  
Felt med to kullgroper.

**Terrengbeskrivelse:**  
Flate mellom bekken Åsbergløken og Numedalslågen, åpen skog med furu og bjørk, lyng som undervegetasjon.

**Orientering:**

Øst for rv 40 og sør for bekken Åsbergløken, i nærheten av område som er opparbeidet til nærmiljøanlegg for idrett.

**Tilhørende enkeltminner**

R 1 Kullgrop AUT

R 2 Kullgrop AUT

**Vernestatus for lokalitet**

**Vernetype:** Automatisk fredet

**Vernedato:** 29.06.2006

**Lovgrunnlag:** Kulturminneloven av 1978

**Tinglystdato:**

**Paragraf:** 4

**Vedtak:**

**Sikringszone**

**Beskrivelse:**

**Sikringszone på:** 5 meter

**Vernetype:** Automatisk fredet

**Vernedato:** 29.06.2006

**Lovgrunnlag:** KML

**Paragraf:** 6

**Enkeltminne - 99664-1 - Arkeologisk enkeltminne - Kullgrop -  
Klassifisering**

**Kategori:** Arkeologisk enkeltminne

**Art:** Kullgrop

**Opprinnelig funksjon:** Industri, fremstilling, produksjon.

**Hovedgruppe:** Sekundærnæringer

**Status:**

**Stedfesting**

**Fylke:** Buskerud

**Kommune:** Hol

**Eiendomsopplysninger**

**Kommune:** Hol

**Gnr:** 96

**Festenr:** 0

**Bnr:** 1

**Seksjonsnr:** 0

**Geometri**

**Koordinatsystem:** (22) UTM sone 32 (EUREF89/WGS84)

**Nord:** 6696943.578

**Øst:**

469269.052

**Metadata på digital stedfesting:**

**Geometri datert:** 29.06.2006  
**Målemetode:** 92 GPS Kodemåling, enkeltmålinger

## Datering

**Datering:** Vikingtid - middelalder      **Metode:** Typologisk  
**Eksakt datering:**      **Kvalitet:** Sannsynlig

## Detaljer

### Beskrivelse:

Kullgrop, ytre mål 6 m, indre mål 3 m, dybde 0,7 m, kvadratisk bunnform, tydelig i terrenget med klart markerte voller, kull i jordboret

## Vernestatus for enkeltminne

**Vernetype:** Automatisk fredet      **Vernedato:** 29.06.2006  
**Lovgrunnlag:** Kulturminneloven av 1978      **Tinglystdato:**  
**Paragraf:** 4  
**Vedtak:**

## Sikringszone

**Beskrivelse:**      **Sikringszone på:** 5 meter  
**Vernetype:** Automatisk fredet      **Vernedato:** 29.06.2006  
**Lovgrunnlag:** KML  
**Paragraf:** 6

## Enkeltminne - 99664-2 - Arkeologisk enkeltminne - Kullgrop -

### Klassifisering

**Kategori:** Arkeologisk enkeltminne      **Art:** Kullgrop  
**Opprinnelig funksjon:** Industri, fremstilling, produksjon.  
**Hovedgruppe:** Sekundærnæringer  
**Status:**

### Stedfesting

**Fylke:** Buskerud  
**Kommune:** Hol

### Eiendomsopplysninger

**Kommune:** Hol  
**Gnr:** 96  
**Bnr:** 1  
**Festenr:** 0  
**Seksjonsnr:** 0

## Geometri

**Koordinatsystem:** (22) UTM sone 32 (EUREF89/WGS84)  
**Nord:** 6697013.653  
**Øst:** 469327.112

### Metadata på digital stedfesting:

**Geometri datert:** 29.06.2006  
**Målemetode:** 92 GPS Kodemåling, enkeltmålinger

## Datering

**Datering:** Vikingtid - middelalder  
**Metode:** Typologisk  
**Eksakt datering:**  
**Kvalitet:** Sannsynlig

## Detaljer

### Beskrivelse:

Kullgrop, ytre mål 5 m, indre mål 3 m, dybde 0,7 m, kvadratisk bunnform, tydelig i terrenget med klare voller, kull i jordboret.

## Vernestatus for enkeltminne

**Vernetype:** Automatisk fredet  
**Lovgrunnlag:** Kulturminneloven av 1978  
**Paragraf:** 4  
**Vedtak:**  
**Vernedato:** 29.06.2006  
**Tinglystdato:**

## Sikringszone

**Beskrivelse:**  
**Vernetype:** Automatisk fredet  
**Lovgrunnlag:** KML  
**Paragraf:** 6  
**Sikringszone på:** 5 meter  
**Vernedato:** 29.06.2006

## Lokalitet - 99665 - Arkeologisk lokalitet - Kullgroplokalitet -

### Klassifisering

**Kategori:** Arkeologisk lokalitet  
**Art:** Kullgroplokalitet

## Stedfesting

**Fylke:** Buskerud                      **ØK-kart:** BO056-5-1  
**Kommune:** Hol  
**Gårdsnavn:** Åsberg søndre

## Eiendomsopplysninger

**Kommune:** Hol  
**Gnr:** 96                      **Festenr:** 0  
**Bnr:** 1                      **Seksjonsnr:** 0  
**Bruksnavn:** Åsberg søndre

## Geometri

**Koordinatsystem:** (22) UTM sone 32 (EUREF89/WGS84)  
**Nord:** 6697142.72                      **Øst:** 469193.7

### Metadata på digital stedfesting:

**Geometri datert:** 29.06.2006  
**Målemetode:** 92 GPS Kodemåling, enkeltmålinger

## Oppretting og ansvar

### Registrert

**Dato:** 29.06.2006                      **Ansvarlig etat:** Buskerud fylkeskommune  
**Utført av:** Ingunn Holm                      **Instans:** Buskerud fylkeskommune  
**Registreringstype:** Reguleringsplan

## Detaljer

**Beskrivelse:**  
Lokalitet med to kullgroper.

**Terrengbeskrivelse:**  
Forholdsvis åpent skogsterreng med furuskog og lyng som undervegetasjon.

**Orientering:**  
Øst for rv 40, nord for bekken Åsbergløken, sør og vest for boligfelt.

## Tilhørende enkeltminner

- R 1 Kullgrop AUT
- R 2 Kullgrop AUT

## Tilstand registrert den

**Tilstand:**                                      **Registrert dato:**  
**Årsak:**                                      **Registrert av:**  
**Arealbruk:**                                      **Utførende instans:**

## Oppdragsgiver:

### Vernestatus for lokalitet

**Vernetype:** Automatisk fredet  
**Lovgrunnlag:** Kulturminneloven av 1978  
**Paragraf:** 4  
**Vedtak:**

**Vernedato:** 29.06.2006  
**Tinglystdato:**

### Sikringszone

**Beskrivelse:**  
**Vernetype:** Automatisk fredet  
**Lovgrunnlag:** KML  
**Paragraf:** 6

**Sikringszone på:** 5 meter  
**Vernedato:** 29.06.2006

### Enkeltminne - 99665-1 - Arkeologisk enkeltminne - Kullgrop - Klassifisering

**Kategori:** Arkeologisk enkeltminne  
**Opprinnelig funksjon:** Industri, fremstilling, produksjon.  
**Hovedgruppe:** Sekundærnæringer  
**Status:**

**Art:** Kullgrop

### Stedfesting

**Fylke:** Buskerud  
**Kommune:** Hol

### Eiendomsopplysninger

**Kommune:** Hol  
**Gnr:** 96  
**Bnr:** 1

**Festenr:** 0  
**Seksjonsnr:** 0

### Geometri

**Koordinatsystem:** (22) UTM sone 32 (EUREF89/WGS84)  
**Nord:** 6697137.304  
**Øst:** 469191.488

### Metadata på digital stedfesting:

**Geometri datert:** 29.06.2006  
**Målemetode:** 92 GPS Kodemåling, enkeltmålinger

## Datering

**Datering:** Vikingtid - middelalder      **Metode:** Typologisk  
**Eksakt datering:**      **Kvalitet:** Sannsynlig

## Detaljer

### Beskrivelse:

Kullgrop, ytre diameter 6 m, indre diameter 3 m, dybde 0,5 m, kvadratisk bunnform.  
Kullgropa er tydelig i terrenget med voller. Det er ei maurtue i kullgropa, kull i jordboret.

## Tilstand registrert den

**Tilstand:**      **Registrert dato:**  
**Årsak:**      **Registrert av:**  
**Arealbruk:**      **Utførende instans:**  
**Oppdragsgiver:**

## Vernestatus for enkeltminne

**Vernetype:** Automatisk fredet      **Vernedato:** 29.06.2006  
**Lovgrunnlag:** Kulturminneloven av 1978      **Tinglystdato:**  
**Paragraf:** 4  
**Vedtak:**

## Sikringssone

**Beskrivelse:**      **Sikringssone på:** 5 meter  
**Vernetype:** Automatisk fredet      **Vernedato:** 29.06.2006  
**Lovgrunnlag:** KML  
**Paragraf:** 6

## Enkeltminne - 99665-2 - Arkeologisk enkeltminne - Kullgrop -

### Klassifisering

**Kategori:** Arkeologisk enkeltminne      **Art:** Kullgrop  
**Opprinnelig funksjon:** Industri, fremstilling, produksjon.  
**Hovedgruppe:** Sekundærnæringer  
**Status:**

## Stedfesting

**Fylke:** Buskerud  
**Kommune:** Hol

## Eiendomsopplysninger

**Kommune:** Hol  
**Gnr:** 96  
**Bnr:** 1  
**Festenr:** 0  
**Seksjonsnr:** 0

## Geometri

**Koordinatsystem:** (22) UTM sone 32 (EUREF89/WGS84)

**Nord:** 6697189.554  
**Øst:** 469285.966

### Metadata på digital stedfesting:

**Geometri datert:** 29.06.2006  
**Målemetode:** 92 GPS Kodemåling, enkeltmålinger

## Datering

**Datering:** Vikingtid - middelalder  
**Metode:** Typologisk  
**Eksakt datering:**  
**Kvalitet:** Sannsynlig

## Detaljer

### Beskrivelse:

Kullgrop, ytre mål 5 m, indre mål 2 m, dybde 0,5 m, kvadratisk bunnform. Kullgropa har voller, men er noe gjengrodd i bunnen, kull i jordboret.

## Tilstand registrert den

**Tilstand:**  
**Årsak:**  
**Arealbruk:**  
**Registrert dato:**  
**Registrert av:**  
**Utførende instans:**  
**Oppdragsgiver:**

## Vernestatus for enkeltminne

**Vernetype:** Automatisk fredet  
**Vernedato:** 29.06.2006  
**Lovgrunnlag:** Kulturminneloven av 1978  
**Tinglystdato:**  
**Paragraf:** 4



**Vedtak:**

## **Sikringszone**

**Beskrivelse:**

**Vernetype:** Automatisk fredet

**Lovgrunnlag:** KML

**Paragraf:** 6

**Sikringszone på:** 5 meter

**Vernedato:** 29.06.2006