



Buskerud
fylkeskommune
Utviklingsavdelingen

Vår saksbehandler
Morten B Histøl, tlf 32808678

Vår dato
28.06.2006

Deres dato
14.06.2006

Vår referanse
03/02685-20
650.813.

Deres referanse
06/898 - VIJ

1 av 1

Hol kommune

3576 HOL

(LOP)

KULTURHISTORISK MUSEUM Universitetet i Oslo		
Saksb. LICU	06 JULI 2006	Kopi
Ark.: 0620-91		
Saksnr 06/9372	Dok.nr.:	

ARKIV

Nygaard - Aslegard veien gnr 91 bnr 2 - Hol kommune - foreløpig svar på søknad om bygging av landbruksvei

Våre arkivundersøkelser viser at det ikke finnes kjente kulturminner fra forhistorisk eller nyere tid innenfor området som blir direkte berørt av veibyggingen.


Grunnene til at vi ikke har slike opplysninger kan være at tidligere registreringer i området har vært mangelfullt utført eller så kan det være at vi ikke befart området før.


Det finnes et betydelig antall automatisk fredete kulturminner, slik som kullgroper og jernvinneanlegg, på naboeiendommen i vest. Det er ikke usannsynlig at det kan finnes slike eller andre typer kulturminner innenfor planområdet.

Vi må derfor gjennomføre en befaring av traseen før et endelig svar på søknaden kan sendes. På grunn av ferietid kan denne traseen tidligst befares fra 21.august i år.

Avtale om befaringen rettes til vår avdeling på telefonnummer 32 80 86 60.

Med hilsen


Inger Liv Gøyth Lund e f
kulturvernleder


Morten B Histøl
saksbehandler

Kopi til:

Kulturhistorisk museum, Universitetet i Oslo Postboks 6762 St. Olavs pl., 0130 OSLO

POST ADRESSERES TIL AVDELINGEN - IKKE TIL ENKELTPERSONER

Postadresse
BUSKERUD FYLKESKOMMUNE
Fylkeshuset
N-3020 Drammen

Besøksadresse
Hauges gate 89
E-postadresse
Postmottak@bfk.no

Telefon
32 80 85 00
Internett
www.bfk.no

Telefaks
32808676

Bankkonto
2200.07.13523
Foretaksregistre
NO 964 951 373



Vår saksbehandler
Siv Anita Lundø, tlf 32808593

Vår dato
14.08.2006

Deres dato
14.06.2006

Vår referanse
03/02685-21
650.813.
Deres referanse

Hol kommune

3576 HOL

ARKIV

KULTURHISTORISK MUSEUM Universitetet i Oslo	
Saksb. Lund	21 AUG. 2006 Kopi
Ark.: 0620-91	
Saksnr.: 06/9372	Dok.nr.: 2

Aslegard – Nygard – hol kommune – Søknad om bygging av landbruksvei og masseuttak til veibygging -Rapport fra kulturminneregistrering

Utviklingsavdelingen har foretatt arkeologiske registreringer av den planlagte traseen for landbruksvei samt de to alternativene for masseuttak.

Vi viser til vedlagt rapport. Det ble påvist 3 kullgroper, som alle er automatisk fredete kulturminner jamfør kulturminneloven § 4. b og c. I tillegg vil vi understreke at alle automatisk fredete kulturminner har en sikringszone på minimum 5 meter utenfor dets synlige ytterkant jamføre § 6 i samme lov.

Ingen av kullgropene kommer i konflikt med den planlagte traseen for landbruksvei. Når det gjelder de to alternativene for masseuttak ligger kullgrop ID99813 i konflikt med det nordligste masseuttaket merket av som alternativ 2 på det tilsendte kartet. Utviklingsavdelingen anbefaler derfor tiltakshaver å bruke alternativ 1 for uttak av masse til veibygging, da dette alternativet ikke kommer i konflikt med automatisk fredete kulturminner. Hvis alternativ 2 skal brukes kan det søkes om dispensasjon fra kulturminneloven for de kulturminnene som vil bli berørt.

Med hilsen


Inger Liv Gøytj Lund e f
kulturvernleder


Siv Anita Lundø
arkeolog

Vedlegg:

1 Rapport fra kulturminneregistrering

Kopi til:

Kulturhistorisk museum, Universitetet i Oslo
Ola Nygard

Postboks 6762 St.Olavspl., 0130 OSLO
Skurdalen, 3580 GEILO

POST ADRESSERES TIL AVDELINGEN - IKKE TIL ENKELTPERSONER

Postadresse
BUSKERUD FYLKESKOMMUNE
Fylkeshuset
N-3020 Drammen

Besøksadresse
Hauges gate 89
E-postadresse
Postmottak@bfk.no

Telefon
32 80 85 00
Internett
www.bfk.no

Telefaks
32808676

Bankkonto
2200.07.13523
Foretaksregistre
NO 964 951 373

BUSKERUD FYLKESKOMMUNE
Utviklingsvadelingen

Vedlegg / Tilhører
Sak: 06/9372-2



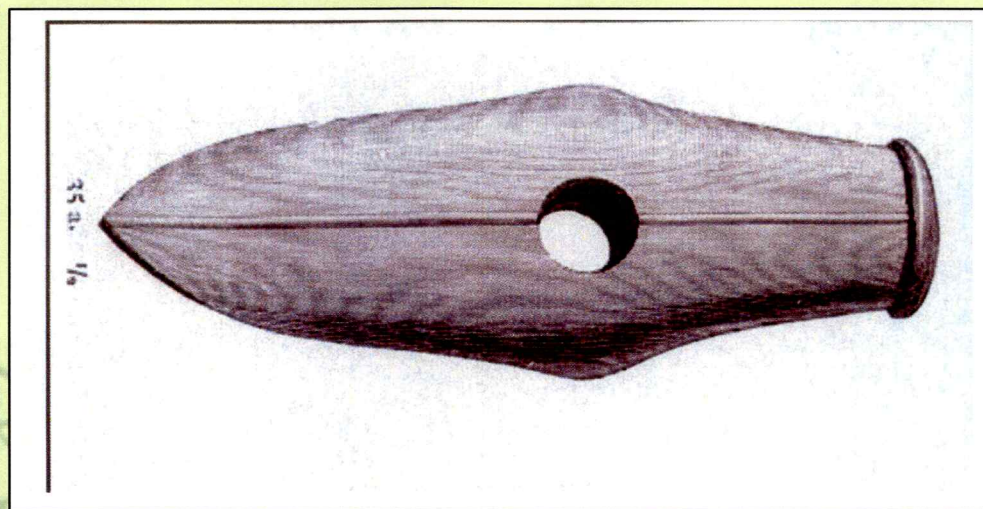
KULTURHISTORISK REGISTRERING

Hol kommune

Nygård

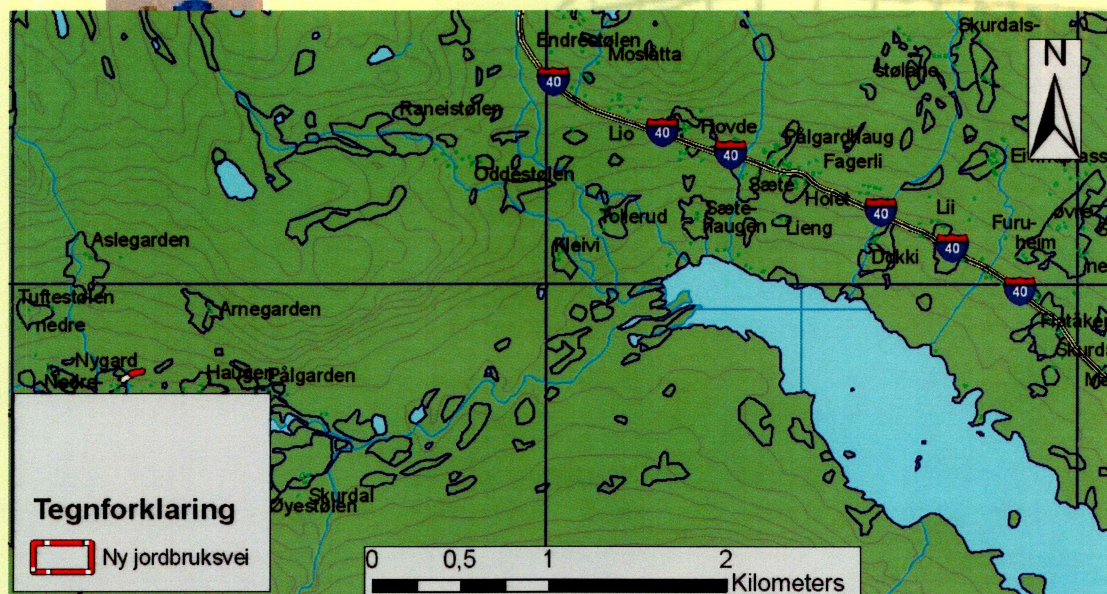
GNR. 91, BNR. 2

SAKSNR: 03/02685

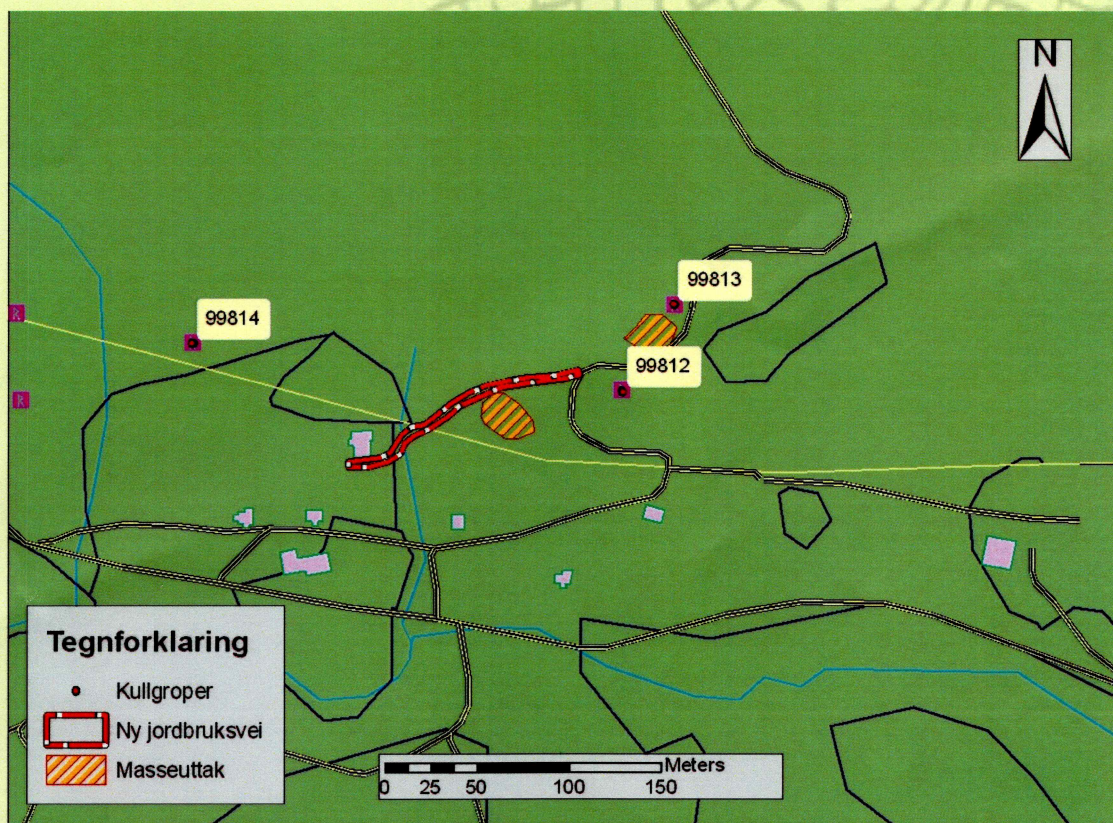


BUSKERUD FYLKESKOMMUNE

Utviklingsvadelingen



Kart 1. Viser lokaliseringen av tenkt landbruksvei på Nygård i Hol kommune



Kart 2. Viser trasè for tenkt landbruksvei i detalj, med registrerte kulturminner.

RAPPORT FRA KULTURHISTORISK BEFARING/REGISTRERING

Kommune:		Hol	
Gardsnavn:		Nygard	
Gardsnummer:		91	
Bruksnummer:		2	
Kartreferanse		BM058-5-3	
Tiltakshaver:		Ola Nygard	
Adresse:		3580 Geilo	
Navn på sak:		Søknad om landbruksveg, Nygard	
Saksnummer:		03/02685	
Prosjektnummer:			
Registrering utført:	18.07.2006	Ved:	Bjørn Christian Edvardsen og Bernt Egil Tafjord
Rapport utført:	03.07.2006	Ved	Bjørn Christian Edvardsen
Autom. fredete kulturminner i området:		Ja. Kullgroper	Registreringsnummer Askeladden ID-99812
Nyere tids kulturminner i området:		-	Askeladden ID-99813 Askeladden ID-99814
Fotodokumentasjon:		XXX-XXX	
Faglige konklusjoner:			
<input type="checkbox"/> Planen er <u>ikke</u> i konflikt med kulturminner.			
Automatisk fredete kulturminner		Nyere tids kulturminner	
<input checked="" type="checkbox"/>	Planen er i konflikt	<input type="checkbox"/>	Planen er i konflikt
<input type="checkbox"/>	Ingen synlige, potensiale under bakken	<input type="checkbox"/>	Ikke påvist til nå, nærmere arkivsjekk påkreves
<input type="checkbox"/>	Ikke vurdert	<input type="checkbox"/>	Ikke vurdert
Videre saksgang (for saksbehandler):			
Registreringar		Merknader	
<input type="checkbox"/>	Videre reg. ikke nødvendig	<input type="checkbox"/>	Ingen merknad
<input type="checkbox"/>	Videre reg. nødvendig	<input type="checkbox"/>	Tilrår spesialområde
<input type="checkbox"/>	Reg. fullført	<input type="checkbox"/>	Tilrår dispensasjon
<input type="checkbox"/>		<input type="checkbox"/>	Foreløpig uavklart
Merknader:			

BAKGRUNN FOR PLANEN:

Undersøkelsen/registreringen ble gjennomført da tiltakshaver, Ole Nygard ønsker å regulere deler av sin tomt (91/2) til ny landbruksvei og masseuttak til denne (kart 2).

Det er tidligere ikke registrert automatisk fredete kulturminner innenfor planområdet. Det er imidlertid registrert to store kullgropfelt nord øst og nord vest for det aktuelle området, askeladden identifikasjonsnummer 95547 og 95590. Begge disse feltene er av en stor karakter med over 100 kullgroper i hver.

Siden registreringer foretatt i forbindelse med utarbeidelse av økonomisk kartverk ofte er mangelfulle og det er tidligere gjort funn av automatisk fredete kulturminner i området, ble området betraktet som et område med et visst funnpotensial. En kulturminneregistrering var derfor nødvendig for å avklare områdets videre potensial for automatisk fredete kulturminner.

Formålet med registreringen var å undersøke forholdet mellom planområdet og eventuelle automatiske fredete kulturminner, jf § 9 i kulturminneloven av 9 juni 1978.

OMRÅDET

Planområdet er lokalisert 4 km vest om Fagerli i Hol kommune. Undersøkelsesområdet har en tilkomst med avkjøring fra Rv 40 fra Fagerli og mot Skurdal (kart 1). Den planlagte traséen har en lengde på omtrentlig 200 meter med to tilhørende områder for masseuttak for bærelagsmasser og slitemasser til veien. Topografien innenfor området som ble undersøkt besto av kupèrt skogsterreng med en blanding av blokkmark og morenemasser som i enkelte deler var brukt til dyrket mark. Vegetasjonen besto av en blandingsskog av barnålskog og lauvskog.

GÅRDSHISTORIE

Gård, Gnr/Bnr	Utdrag fra Rygh	Første gang nevnt i skr. kilder	Alder
Aslegarden/Nygaard, gnr. 91/2	Aslegaarden. Udt. a2slegaßen. Sms. med Mandsnavnet Atli (PnSt. S. 20 f.), nu i Hallingdal og Buskerud Asle	Yngre enn 1723, nevnt i 1801	Nyere tid.

Et søk i gårdsnavndatabasen dokpro.uio.no, viser at gården nygard mest sannsynlig ble ryddet på 1800-tallet (se utdrag).

STRATEGI OG METODE

Som primær metode ble visuell overflaterregistrering tatt i bruk. Metoden innebærer at området blir visuelt undersøkt etter automatisk fredete kulturminner som er synlige i terrenget. Kulturminner man her er på jakt etter vil eksempelvis være kullgroper, jernvinner, tufter, fangstanlegg, gravhauger/røyser og lignende. Eventuelle funn ble målt inn med GPS og fotodokumentert. Siden det her var planlagt masseuttak for veimasser ble større deler enn bare veitrasèen befart. De nære skogområdene for trasèen ble grundig gjennomgått.

DELTAGERE OG TIDSRØM

Området ble befart tirsdag 18.07.2006 av undertegnede og Bernt Egil Tafjord.

REGISTRERINGENS FORLØP OG RESULTATER

Området ble systematisk gjennomgått ved å gå sløyfer fra øst mot vest, med start ovenfor det nordligste planlagte masseuttaket. Sløyfene ble avsluttet mot sør ved gårdstunet (kart 2).

RESULTATER

Det ble under denne undersøkelsen av området registrert tre kullgroper. Den ene av disse, kullgrope lengst mot nord (askeladden id 99813) kan muligens havne i en eventuell konflikt med det nordligste masseuttaket. Kullgroperne med askeladden id. Nr 99812 og 99814 vil begge ikke bli berørt av eventuelle inngrep i forbindelse med landbruksveien (kart 2).

Kulturminne type	Id nummer	Ytre diameter	Indre diameter	Dybde	Form	Dybde kull-lag	Prøve for datering	Tilstand
Kullgrop	99813	4.5 meter	3.5 meter	80cm	Sirkulær	20m	Nei	Intakt
Kullgrop	99812	-	3.4 meter	80 cm	Sirkulær	12 cm	Nei	Intakt
Kullgrop	99814	5.7 meter	4.5 meter	70 cm	Sirkulær	25 cm	Nei	Intakt

Fig. 1. Skjematisk framstilling over de registrerte kullgroperne.


KONKLUSJON

Hele området ble grundig befart jf § 9 i kulturminneloven av 9 juni 1978. I alt ble det gjort 3 nyregistreringer av automatisk fredete kulturminner i området. Resultatet ble 3 nye registrerte kullgroper. Det ble ikke tatt ut kullprøver for C-14 datering av disse kulturminnene.

Kullgroper er en type kulturminne som dateres til perioden jernalder - middelalder. (500 f.Kr – 1300 e. Kr). Denne typen av kulturminner er rester av industriell framstilling av trekull som ble brukt til jernvinning og smiing. Dette er den eldste formen/typen av kullbrenning til dette formålet, og har en dateringstopp som strekker seg fra 500 e. Kr til midten av 1300-tallet – det vil si siste fase av jernalder fram inn i middelalder da denne tradisjonen ble avløst av bygging av kullmiler. Denne typen av kulturminner er vanlig å påtreffes i skogsområder/fjellområder på Østlandsområdet, Sørlandet, dalene på Vestlandet og i Trøndelag.

DRAMMEN 03.08.2006

Bjørn Christian Edvardsen



Feltleder

Vedlegg:

Askeladden registreringskjemaer over nyregistrerte kulturminner.

Lokalitet - 99812 - Arkeologisk lokalitet - Annen arkeologisk lokalitet

-

Klassifisering

Kategori: Arkeologisk lokalitet **Art:** Annen arkeologisk lokalitet

Stedfesting

Fylke: Buskerud
Kommune: Hol
Gårdsnavn: Nygard

Eiendomsopplysninger

Kommune: Hol
Gnr: 91 **Festenr:** 0
Bnr: 1 **Seksjonsnr:** 0

Geometri

Koordinatsystem: (23) UTM sone 33 (EUREF89/WGS84)
Nord: 6723440.6 **Øst:** 127014.2

Metadata på digital stedfesting:

Målemetode: 92 GPS Kodemåling, enkeltmålinger
Nøyaktighet (cm): 500

Oppretting og ansvar**Registrert**

Dato: 11.07.2006 **Ansvarlig etat:** Buskerud fylkeskommune
Utført av: Bjørn Christian Edvardsen **Instans:**
Registreringstype: Reguleringsplan

Detaljer**Tilhørende enkeltminner**

1 Kullgrop AUT

Vernestatus for lokalitet

Vernetype: Automatisk fredet **Vernedato:** 11.07.2006
Lovgrunnlag: Kulturminneloven av 1978 **Tinglystdato:**
Paragraf: 4
Vedtak:

Sikringssone

Beskrivelse: **Sikringssone på:** 5 meter
Vernetype: Automatisk fredet **Vernedato:** 11.07.2006
Lovgrunnlag: KML
Paragraf: 6

Lokalitet - 99813 - Arkeologisk lokalitet - Annen arkeologisk lokalitet**Klassifisering**

Kategori: Arkeologisk lokalitet **Art:** Annen arkeologisk lokalitet

Stedfesting

Fylke: Buskerud
Kommune: Hol
Gårdsnavn: Nygard

Eiendomsopplysninger

Kommune: Hol
Gnr: 91 **Festenr:** 0
Bnr: 1 **Seksjonsnr:** 0

Geometri

Koordinatsystem: (23) UTM sone 33 (EUREF89/WGS84)
Nord: 6723484.3 **Øst:** 127046.8

Metadata på digital stedfesting:

Målemetode: 92 GPS Kodemåling, enkeltmålinger
Nøyaktighet (cm): 500

Oppretting og ansvar**Registrert**

Dato: 11.07.2006 **Ansvarlig etat:** Buskerud fylkeskommune
Utført av: Bjørn Christian Edvardsen **Instans:**
Registreringstype: Reguleringsplan

Detaljer**Tilhørende enkeltminner**

1 Kullgrop AUT

Vernestatus for lokalitet

Vernetype: Automatisk fredet **Vernedato:** 11.07.2006
Lovgrunnlag: Kulturminneloven av 1978 **Tinglystdato:**
Paragraf: 4
Vedtak:

Sikringssone

Beskrivelse: **Sikringssone på:** 5 meter
Vernetype: Automatisk fredet **Vernedato:** 11.07.2006
Lovgrunnlag: KML
Paragraf: 6

Lokalitet - 99814 - Arkeologisk lokalitet - Annen arkeologisk lokalitet**Klassifisering**

Kategori: Arkeologisk lokalitet **Art:** Annen arkeologisk lokalitet

Stedfesting

Fylke: Buskerud
Kommune: Hol
Gårdsnavn: Nygård

Eiendomsopplysninger

Kommune: Hol
Gnr: 91 **Festenr:** 0
Bnr: 1 **Seksjonsnr:** 0

Geometri

Koordinatsystem: (23) UTM sone 33 (EUREF89/WGS84)
Nord: 6723487.6 **Øst:** 126785.1

Metadata på digital stedfesting:

Målemetode: 92 GPS Kodemåling, enkeltmålinger
Nøyaktighet (cm): 500

Oppretting og ansvar**Registrert**

Dato: 18.07.2006 **Ansvarlig etat:** Buskerud fylkeskommune
Utført av: Bjørn Christian Edvardsen **Instans:**
Registreringstype: Reguleringsplan

Detaljer**Tilhørende enkeltminner**

✶ 1 Kullgrop AUT

Vernestatus for lokalitet

Vernetype: Automatisk fredet **Vernedato:** 18.07.2006
Lovgrunnlag: Kulturminneloven av 1978 **Tinglystdato:**
Paragraf: 4
Vedtak:

Sikringssone

Beskrivelse: **Sikringssone på:** 5 meter
Vernetype: Automatisk fredet **Vernedato:** 18.07.2006
Lovgrunnlag: KML
Paragraf: 6