



Buskerud
fylkeskommune

Utviklingsavdelingen

Vår saksbehandler
Jørn Jensen, tlf 32808669

Vår dato
12.07.2006

Deres dato
19.05.2006

Vår referanse
06/00342-2
650.

Deres referanse
2006/2841

1 av 1

Fylkesmannen i Buskerud
v/ Miljøvern avdelingen
Postboks 1604
3007 DRAMMEN

ARKIV

KULTURHISTORISK MUSEUM Universitetet i Oslo		
Saksb. LIGU	19 JULI 2006	Kopi
Ark:	0620 - 81	
Saksnr.	06/9891	Dok.nr.: 1

**KRÆKKJAHALLSTØLEN, GNR. 81 BNR. 3, HARDANGERVIDDA, HOL KOMMUNE
GJENOPPBYGGING AV STEINBUER**

Enkelte av steinbuene på Hardangervidda kan ha høy alder, eller være plassert på tufter etter eldre buer. For å kunne si noe om alderen må det foretas en arkeologisk undersøkelse. En representant for Kulturhistorisk Museum skal på befaring i området 31. juli, og vi håper at han kan foreta en befaring. Hvis det ikke lar seg gjøre må en av våre arkeologer eller kulturvernkonsulenter foreta befaring i løpet av august.

Resultatet av en slik undersøkelse, sammen med en mer generell vurdering av den planlagte oppbyggingen i forhold til byggeskikk og kulturlandskap, vil ha betydning for vår endelige uttalelse.

Med hilsen


Inger Liv Gøytia Lund e f
kulturvernleder


Jørn Jensen
kulturvernkonsulent

Kopi til:
Eivind Thiis Bogsnes 41, 5460 HUSNES
Hol kommune, teknisk etat 3576 HOL

POST ADRESSERES TIL AVDELINGEN - IKKE TIL ENKELTPERSONER

Postadresse
BUSKERUD FYLKESKOMMUNE
Fylkeshuset
N-3020 Drammen

Besøksadresse
Hauges gate 89
E-postadresse
Postmottak@b fk.no

Telefon
32 80 85 00
Internett
www.bfk.no

Telefaks
32808676

Bankkonto
2200.07.13523
Foretaksregistre
NO 964 951 373



Fylkesmannen i Buskerud
Miljøvernnavdelingen

Saksbehandler, innvalgstelefon
Bjarne Smukkestad 32 26 68 15

Vår dato
19.05.2006
Arkiv nr.
432.2

Vår referanse
2006/2841
Deres referanse

Buskerud Fylkeskommune, Kulturminnemyndigheten, Fylkeshuset, 3020 Drammen
Buskerud Tilsynsutvalg, 3630 Rødberg
Villreinnemnda for Hardangervidda, Sentrum 20, 3630 Rødberg

22 MAI 2006
06/342
PK 650
1
Jensen

Skaupsjøen/Hardangerjøkulen landskapsvernområde - Høring på søknad om gjenoppbygging av Krækkjahallstølen i Hol kommune

Fylkesmannen har mottatt søknad av 20.04.2006 fra Eivind Thiis, 5460 Husnes, om vedlikehold/reparasjon av Krækkjahallstølen i Hol kommune. Fylkesmannen vurderer tiltaket som gjenoppbygging av stølen som ligger i Skaupsjøen/Hardangerjøkulen landskapsvernområde.

Vi ber Buskerud Tilsynsutvalg, Villreinnemnda for Hardangervidda og Buskerud fylkeskommune som kulturminnemyndighet om uttale til søknaden.

Med hilsen

Bertil Anderson
Avdelingsdirektør

Bjarne Smukkestad

Kopi til:
Eivind Thiis Bogsnes 41 5460 HUSNES
Hol kommune 3576 HOL

Eivind Thiis
Bogsnes 41
5460 Husnes
mob 913 09 208

VEDLEGG

til sak: 06/342-1

105

FYLKESMANNEN u.o.s I BUSKERUD
24 APR 2006
06, 2841-1 432.2
ARK.

Husnes 20.4.06

Fylkesmannen I Buskerud
Postboks 1604
3007 Drammen

Vedr. Søknad om Vedlikehold/Rep av Krækkjahallstølen – Hol Kommune gnr/bnr 81/3

Innledning

I 1911 kjøpte min fars onkel eiendommen Krækkjahallene gnr/bnr 81/3 som vist på vedlagte kart (Hardangervidda øst, M1:100 000, og Hein, blad 1515 IV, M1:50 000). Det ble samme år satt opp en hytte som på kart "Hardangervidda Øst" er benevnt "Thiishytta". På eiendommen ligger det også en støl (Krækkjahallstølen) som har vært i drift til ca 1930(såvidt jeg kan se av gammel korrespondanse). I et brev i 1944 fra min onkel, til min far, skriver han om at de bør gjøre noe med stølen(lægeret) for den er i ferd med å forfalle.

Dette ble ikke utført og stølen har siden forfalt ytterligere. Vi ønsker nå å reparere/vedlikeholde stølen.

Status Krækkjahallstølen idag.

Min far(1901 - 1996) fortalte meg om den tiden det var støling på Krækkjahallstølen, men da jeg begynte å "gå på vidda" i 1948 var taket på det ene(vestre) stølshuset seget ned mens taket på det andre(østre) var borte. Nå ligger taket helt nedseget inn i den ene stølen

Tilstanden på begge husene fremgår av vedlagte fotos, der man ser restene av takbjelkene og torvtaket som ligger inne i det ene huset(vestre). Man ser også ildstedet i det søraustre hjørnet. På fremsiden(sydsiden) ser man døråpningen.

På baksiden(på nordsiden) har steinveggen seget inn, det samme har veggen mot øst. Murkronen er ganske ujevn rundt det hele

På det minste huset(østre) er faktisk murene i bedre forfatning, de har riktignok forvitret og muren mot syd med døren, har seget sammen, taket er borte.

Målene på husene er:

Største hus 4,5 x 5,5 m (innvendig målt, steintykkelse ca 60 – 70 cm)

Minste hus 4,7 x 4,8 m (innvendig målt, steintykkelse ca 60 – 70 cm)

Avstanden mellom de 2 stølshusene er ca 20 m

Bilder på stølen, 5 stk, er vedlagt, tekst på baksiden. Bildene er fra 1985, men det har ikke blitt gjort noe på stedet siden, så bildene viser tilstanden idag. Siden har bare taket seget videre ned i stølen.

Plan for vedlikehold/rep av Krækkjahallstølen.

Vi er oppmerksomme på "Forskrift om vern av Skaupsjøen/Hardangerjøkulen landskapsvernområde" som gjelder i området, og søker i henhold til § 4.1.2 og § 4.1.3 om tillatelse til å reparere og vedlikeholde Krækkjahallstølen i henhold til disse forskriftene.

Med utgangspunkt i "Buer på Vidda", utgitt av Riksantikvaren og Miljødepartementet har vi utarbeidet vedlagte tegninger (M 1:50), som viser hvordan reparasjonen vil bli gjort.

Beskrivelse

Forarbeid

I og med at taket har lagt seg ned i stølen må det ryddes opp og masse må transporteres ut, slik at vi får et klart bilde av detaljene i veggene og golvet. Massene som hovedsakelig stammer fra taket legges til side for senere benyttes til underlag ved nytt torvtak. Det vil bli nødvendig å sikre ytterveggene mot ytterligere siging, men steinmurene vil bli som idag, halvt nedgravd i retning Nord - Syd. Murkronen må avrettes.

Reparasjon

På innsiden 4" bindingverk med isolasjon og asfaltimpr.plate. Der det er muligheter for det, på utsiden av den asfaltimpr. platen, fylles det opp med løs leca. Der det blir nødvendig med utvendig panel, blir dette av flaskeskåret liggende panel (villmarkspanel). Skorstein blir forblendet med stein, vindu blir av type Rørosvindu. Taket blir som tidligere av åser med tømmer, og torvtak.

Tidsaspekt

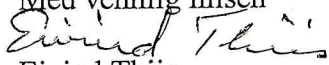
Forarbeidet antas å ta en sesong, kanskje 2, deretter en sesong til å få taket på plass, med provisorisk tekking. Ferdigstilling av taket med torv, samt innvendige arbeider må antas å ta flere sesonger, slik at det antas at arbeidet kan ta opptil 3 – 5 år.

Transport


Transport av materieler vil bli foretatt med snøscooter eller helikopter, slik at terrenget ikke får sår.

Vi håper overstående er tilstrekkelig til at fylkesmannen kan ta stilling til søknaden, dersom det ønskes ytterligere opplysninger ber vi Dem ta kontakt med oss på tel 913 09 208 eller mail: eithiis@online.no

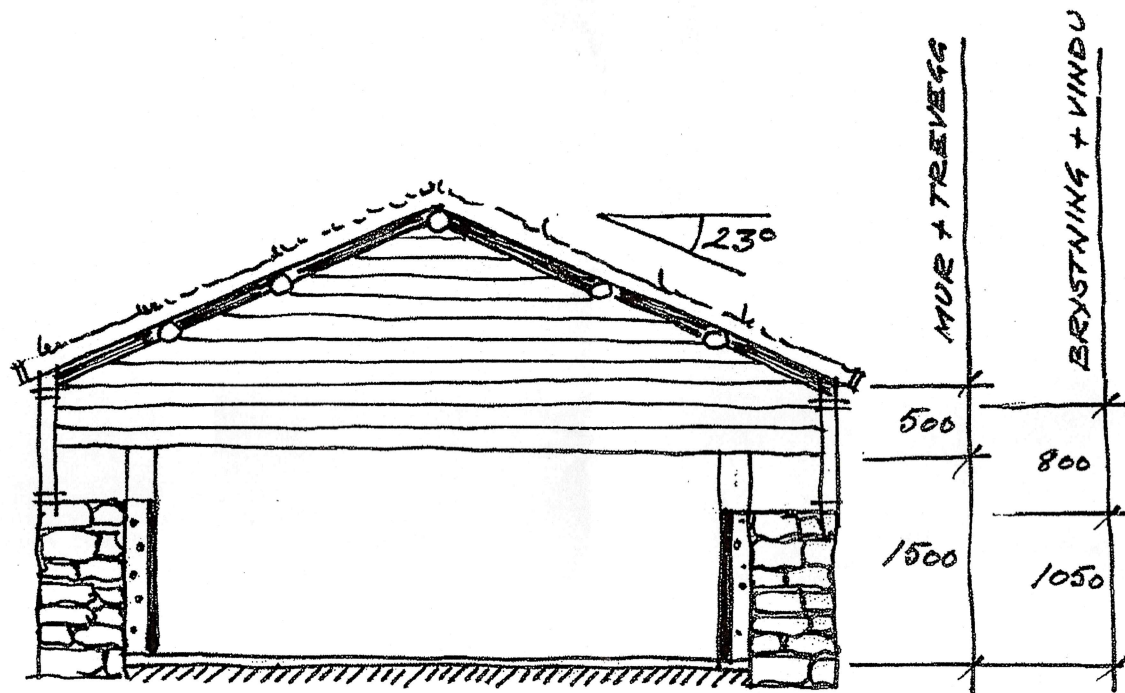
Med vennlig hilsen


Eivind Thiis

Vedlegg : Kartutsnitt fra kart, Hardangervidda Øst, M1:100 000
 Kartutsnitt fra kart, Hein, blad 1515 IV, M1:50 000
 5 bilder fra stølen
 3 tegninger av reparert stølshus



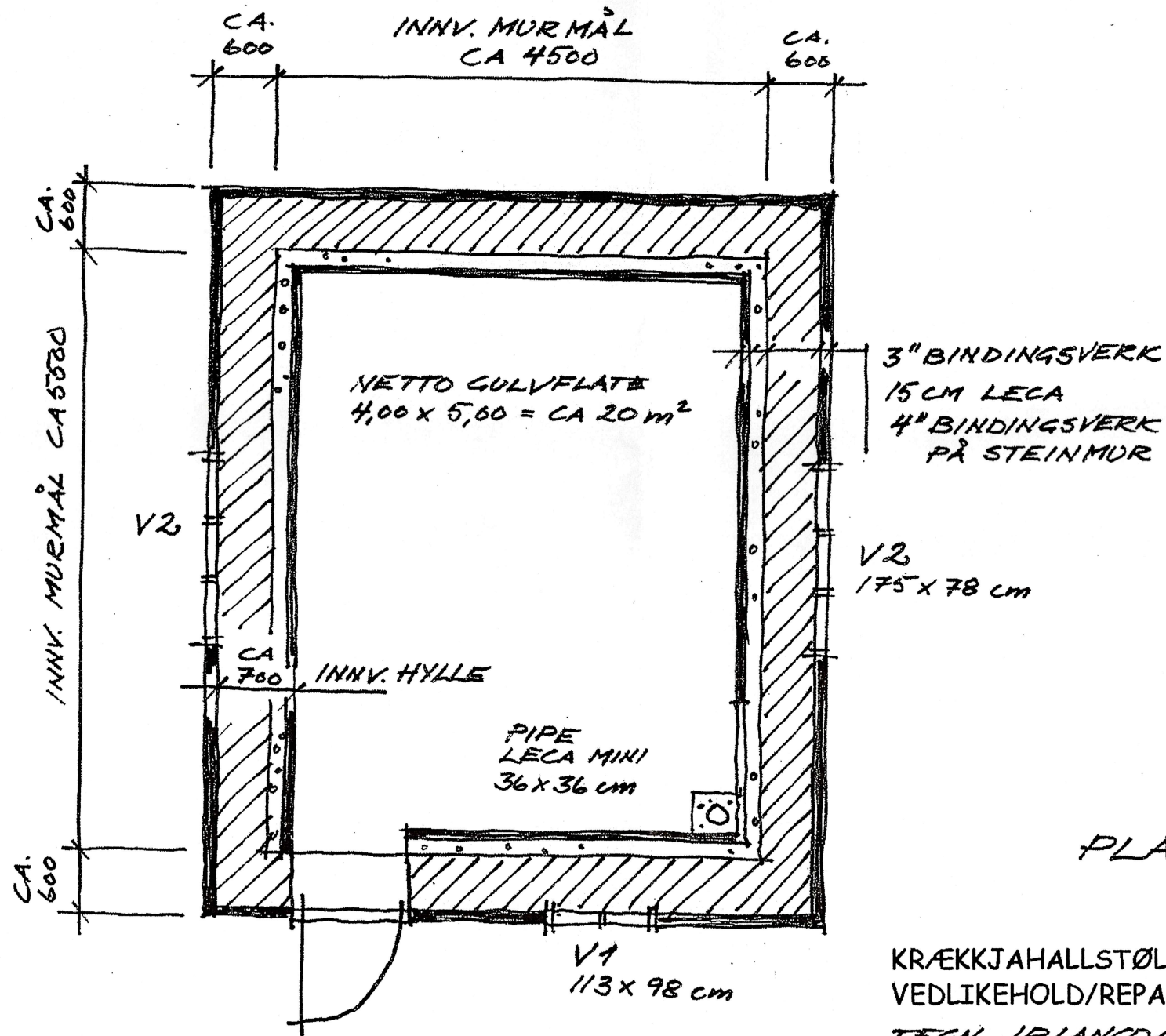
KRÆKKJAHALLSTØLEN
VEDLIKEHOLD/REPARASJON. FAM. THIIIS
TEGN J. PLANGDALEN, DATO: 10.07.06



SNITT 1:50

06/312-1

KRÆKKJAHALLSTØLEN
 VEDLIKEHOLD/REPARASJON, FAM. THIIIS
 TEGN. J. PLANGDALEN, DATO: 10.04.06



06/342-1
 J. PLANGDALEN

PLAN 1:50

KRÆKKJAHALLSTØLEN
 VEDLIKEHOLD/REPARASJON, FAM. THIS
 TEGN. J. PLANGDALEN, DATO: 10.04.06

KART: HARDANGERVIDDAN ØST

M 1:100 000

06/342-1



06/342-1



VEDLEGG

til sak: 06/342-1



LART: HEIN Blad 1515 IV

M 1:50 000

